



LATVIJAS REPUBLIKAS

VALSTS ZEMES DIENESTS

RĪGA

Nr. 25

199 3. gada „ 4. ” augusts

PAVĒLE

Par nekustāmu īpašumu registrācijas  
veidlapu apstiprināšanu

Nolūkā ieviest republikā vienota parauga nekustamu īpašumu re-  
gistrācijas veidlapas, un, pamatojoties uz Latvijas Republikas  
Valsts zemes dienesta nolikuma 4.4 punktu, p a v ē l u:

1. Apstiprināt nekustāmu īpašumu registrācijas veidlapas (formas 1 - 5) un zemes robežu plānu veidlapas (formas A; A-1; B) atbilstoši pielikumiem 1 līdz 8.
2. Sagatavojot nekustamus īpašumus ierakstīšanai zemesgrāmatās valsts un pašvaldību institūciju, fizisko un juridisko personu nekustamus īpašumus Valsts zemes dienesta rajonu (pilsētu) nodaļās registrēt:
  - 2.1. lauku apvidos saskaņā ar 1. formu, 2. formu un 3. formu;
  - 2.2. pilsētās saskaņā ar formu 4 un formu 5;
3. Valsts zemes dienesta pilsētu un rajonu nodaļām un uzņēmumiem, licencētajām juridiskajām personām un zvērinātajiem mēriem nekustamu īpašumu zemes robežu plānus izgatavot un noformēt saskaņā ar formu A, formu A-1 un formu B.
4. Zemes īpašumu robežas noteikt un uzrādīt zemes robežu plānus:
  - 4.1. lauku apvidos - atbilstoši "Tehniskiem norādījumiem zemes lietojumu robežu noteikšanai dabā", kas apstiprināti 07.02.92.
  - 4.2. pilsētās - zemes īpašuma robežas ģeodēziski uzmērot un aprēķinot robežpunktu koordinātes.
5. Pavēles izpildi kontrolēt Valsts zemes dienesta pilsētu un rajonu nodaļu priekšniekiem.
6. Pavēle stājas spēkā ar parakstīšanas dienu.

Generāldirektors

G. Grūbe

Pavēli izsūtīt:

1. VZD pilsētu un rajonu nodaļām, inventarizācijas birojiem,
2. Pilsētu un rajonu pašvaldībām,
3. Visām ministrijām
4. Visām zemes ierīcības darbu līgumorganizācijām.

ADRESE

11. Novembra krastm., 31  
LV-1484, Rīga,  
Latvija

TĀLRUNIS


371 2-229757  
371-2-212320

TELEFAKS

371-8820173



*Handwritten initials/signature*



**I** Latvijas Republikas \_\_\_\_\_ rajona

(pagasta vai pilsētas ar lauku teritoriju nosaukums)

199\_\_\_\_. gada "\_\_\_\_" \_\_\_\_\_, pamatojoties uz LR likumu  
"Par zemes privatizāciju lauku apvidos" un atbilstoši pilsoņa(es)

(vārds, uzvārds, dzimšanas vieta, iedzīvotāju reģistra personas kods)

199\_\_\_\_. gada "\_\_\_\_"

personīgam iesniegumam par zemes īpašuma tiesību atjaunošanu, nolemj:

1. Atjaunot \_\_\_\_\_ zemes  
(vārds, uzvārds)

īpašuma tiesības uz \_\_\_\_\_ māju zemi  
(īpašuma nosaukums)


\_\_\_\_\_ ha kopplatībā,  
(platība skaitļiem un vārdiem)

no tās \_\_\_\_\_ ha lauksaimniecībā izmantojamā zeme un \_\_\_\_\_ ha meži,  
saskaņā ar \_\_\_\_\_ zemes robežu plānu  
(īpašuma nosaukums)

mērogā 1: \_\_\_\_\_  
(zemes izmantošanas mērķi)

2. Nodot bez atlīdzības īpašumā vietējās nozīmes meliorācijas sistēmu un būvju elementus saskaņā ar zemes meliorācijas pasi.





I Latvijas Republikas \_\_\_\_\_ rajona

(pagasta vai pilsētas ar lauku teritoriju nosaukums)

199\_\_\_\_. gada "\_\_\_\_" \_\_\_\_\_, pamatojoties uz LR likumu  
"Par zemes privatizāciju lauku apvidos" un atbilstoši pilsoņa(es)

(vārds, uzvārds, dzimšanas vieta, iedzīvotāju reģistra personas kods)

\_\_\_\_\_ 199\_\_\_\_. gada "\_\_\_\_"  
personīgam iesniegumam par zemes īpašuma tiesību piešķiršanu par samaksu,  
nolemj:

1. Piešķirt īpašumā par samaksu \_\_\_\_\_  
(vārds, uzvārds)

\_\_\_\_\_ māju zemi  
(īpašuma nosaukums)

\_\_\_\_\_ ha kopplatībā,  
(platība skaitļiem un vārdiem)

no tās \_\_\_\_\_ ha lauksaimniecībā izmantojamā zeme un \_\_\_\_\_ ha meži,  
saskaņā ar \_\_\_\_\_ zemes robežu plānu  
(īpašuma nosaukums)

mērogā 1: \_\_\_\_\_  
(zemes izmantošanas mērķi)


2. Samaksas apmērs par īpašumā piešķiramo zemi \_\_\_\_\_ ha kopplatībā  
noteikts \_\_\_\_\_,  
(summa skaitļiem un vārdiem)

bez tam par mežaudzēm uz īpašumā nododamajām zemēm \_\_\_\_\_ Ls

3. Nodot bez atlīdzības īpašumā vietējās nozīmes meliorācijas sistēmu un  
būvju elementus saskaņā ar zemes meliorācijas pasi.



3. pielikums

Valsts zemes dienesta  
03.08.93. pavēlei Nr. 25100  
92

I Latvijas Republikas \_\_\_\_\_ rajona

(pagasta vai pilsētas ar lauku teritoriju nosaukums)

199\_\_\_\_. gada "\_\_\_\_" \_\_\_\_\_, pamatojoties uz LR likumu  
"Par zemes privatizāciju lauku apvidos" un atbilstoši pilsoņa(es)

(vārds, uzvārds, dzimšanas vieta, iedzīvotāju reģistra personas kods)

\_\_\_\_\_ 199\_\_\_\_. gada "\_\_\_\_"  
personīgam iesniegumam par zemes privatizāciju, nolemj:

1. \_\_\_\_\_  
(vārds, uzvārds)  
atjaunot zemes īpašuma tiesības uz pienākošos mantojuma daļu  
\_\_\_\_\_ ha platībā, nodot īpašumā par samaksu \_\_\_\_\_ ha; pavisam nodot  
īpašumā \_\_\_\_\_  
(platība skaitļiem un vārdiem)  
no tās lauksaimniecībā izmantojamā zeme \_\_\_\_\_ ha un \_\_\_\_\_ ha meži,  
saskaņā ar \_\_\_\_\_ zemes robežu plānu  
(īpašuma nosaukums)  
mērogā 1: \_\_\_\_\_  
(zemes izmantošanas mērķis)
2. Samaksas apmēru par īpašumā piešķiramo zemi \_\_\_\_\_ ha kopplatībā  
noteikt \_\_\_\_\_,  
(summa skaitļiem un vārdiem)  
bez tam par mežaudzēm uz īpašumā nododamajām zemēm \_\_\_\_\_ Ls.
3. Nodot bez atlīdzības īpašumā vietējās nozīmes meliorācijas sistēmu un  
citus būvju elementus saskaņā ar zemes meliorācijas pasi.







### III

[The body of the document contains several paragraphs of text that are extremely faint and illegible due to the quality of the scan. The text appears to be organized into sections, possibly separated by horizontal lines, but the specific content cannot be discerned.]



5. pielikums

Valsts zemes dienesta

03.08.93. pavēlei Nr. 25 96



**I** Latvijas Republikas \_\_\_\_\_ pilsētas

pamatojoties uz LR likumu "Par zemes reformu LR pilsētās" un pilsoņa(nes)

(vārds, uzvārds, dzimšanas vieta, iedzīvotāju reģistra personas kods)

zemes pieprasījumu ar savu 199\_\_\_\_. gada "\_\_\_\_" \_\_\_\_\_ lēmumu  
Nr. \_\_\_\_\_ nolemj:

1. Piešķirt īpašumā par samaksu \_\_\_\_\_

(vārds, uzvārds)

\_\_\_\_\_ pilsētā \_\_\_\_\_ ielā Nr. \_\_\_\_\_

uz gruntsgabalu \_\_\_\_\_ m<sup>2</sup> platībā,

(platība ar skaitļiem un vārdiem)

saskaņā ar pievienoto zemes robežu plānu mērogā 1: \_\_\_\_\_.

2. Samaksas apmēru par īpašumā piešķiramo zemi \_\_\_\_\_ m<sup>2</sup> kopplatībā  
noteikt \_\_\_\_\_

(summa skaitļiem un vārdiem)

3. \_\_\_\_\_  
\_\_\_\_\_  
\_\_\_\_\_  
\_\_\_\_\_  
\_\_\_\_\_  
\_\_\_\_\_  
\_\_\_\_\_  
\_\_\_\_\_

○

○


8

○

8

○

○



# LATVIJAS REPUBLIKA

.....  
.....  
.....

Zemes kadastra Nr. ....

## ZEMES ROBEŽU PLĀNS

Robežas noteiktas atbilstoši.....

Plāns sastādīts pēc.....

Zemes kopplatība ir.....

Zemes īpašums reģistrēts..... zemes

grāmatu nodaļas..... zemes grāmatā

..... gada.....

Nodalījuma (folijas) Nr.....

Nodaļas priekšnieks:.....

<b>VALSTS ZEMES DIENESTS</b>			
.....			
<i>Nodaļas priekšnieks</i>			



107.

7. pielikums

Forma A-1

Valsts zemes dienesta  
03.08.93. pavēlei Nr. 25

99



# LATVIJAS REPUBLIKA

.....  
.....  
.....

Zemes kadastra Nr. ....

## ZEMES ROBEŽU PLĀNS

Robežas noteiktas atbilstoši.....

Plāns sastādīts pēc.....

Zemes kopplatība ir.....

Zemes īpašums reģistrēts..... zemes

grāmatu nodaļas..... zemes grāmatā

..... gada.....

Nodalījuma (folijas) Nr.....

Nodaļas priekšnieks:.....

### VALSTS ZEMES DIENESTS

.....

Nodaļas  
priekšnieks

--	--	--	--





8. pielikums

Valsts zemes dienesta  
03.08.93. pavēlei Nr. 25



**LATVIJAS REPUBLIKA**

Zemes kadastra Nr. ....

**ZEMES ROBEŽU PLĀNS**

Robežas noteiktas atbilstoši.....

Plāns sastādīts pēc.....

Zemes kopplatība ir.....

Zemes īpašums reģistrēts..... zemes

grāmatu nodaļas..... zemes grāmatā

..... gada.....

Nodalījuma (folijas) Nr.....

Nodaļas priekšnieks:.....

**VALSTS ZEMES DIENESTS**

*Nodaļas  
priekšnieks*

--	--	--	--

○

○

○  
○  
○

○

○  
○

○

○