



LATVIJAS REPUBLIKAS
VALSTS ZEMES DIENESTS

II. Novembra krastmala 31, LV-1484, Rīga, Latvija
☎ & Fax. 371-2-22320

Rīga

N^o 2

1996 gada «08.» janvārī

PAVĒLE

Par kārtību, kādā notiek pāreja uz
vienotu Latvijas koordinātu sistēmu.

Vienotu koordinātu sistēmu nodrošina valsts ģeodēziskais tīkls. Oficiālās koordinātu sistēmas glabātāji apvidū ir ģeodēziskā tīkla punkti. Viennozīmīgas esošo punktu oficiālās koordinātas ir saņemamas tikai VZD un tā nodaļās. No jauna ierīkojamu ģeodēzisko punktu koordinātas nosakāmas saskaņā ar "Robežu uzmērīšanas tehnisko instrukciju" (VZD, 1995.) vai "Poligonometrijas instrukciju" (VZD, 1995.).

Pamatojoties uz LR MP 1992. gada 4. jūnija lēmumu Nr. 213 "Par pāreju uz Latvijas ģeodēzisko koordinātu sistēmu", pavēlu:

1. Noteikt Valsts zemes dienestā 1996. gadu kā pārejas periodu no esošajām koordinātu sistēmām uz Latvijas koordinātu sistēmu LKS92 TM.
2. Pārejas periodā Nacionālajam mērniecības centram izdarīt esošo koordinātu sistēmu analīzi, nodrošināt koordinātu transformēšanas iespēju un veikt ģeodēziskā tīkla punktu koordinātu transformēšanu LKS92 TM.
3. Pārejas periodā atļaut LKS92 TM un esošo koordinātu sistēmu paralelu lietošanu. LKS92 TM izpildīto darbu rezultāti savietojami ar esošajiem grafiskajiem un digitālajiem materiāliem transformējami līdz šim lietotajās koordinātu sistēmās. Nekustamo īpašumu robežu uzmērīšanas datu transformēšanu izdara VZD nodaļas ar Nacionālā mērniecības centra akceptētu programmnodrošinājumu un tā metodiskā vadībā, pārējo datu transformēšanu - Nacionālais mērniecības centrs.
4. VZD Ekonomikas nodaļai 1996. g. budžetā paredzēt nepieciešamos līdzekļus 2. un 3. punktā minēto uzdevumu izpildei.
5. Ar 1997. gada 1. janvāri kā vienīgo oficiālo koordinātu sistēmu VZD izmantot tikai LKS92 TM.
6. NMC nodrošināt metodisko un praktisko palīdzību pārejai uz Latvijas koordinātu sistēmu LKS92 TM visām valsts institūcijām, kuras lieto ģeodēziskos un kartogrāfiskos datus.

Ģenerāldirektors

G. Grube

Pavēli iesniedz:

LR VZD Nacionālais
mērniecības centrs

Pavēli izsūtīt:

VZD struktūrvienībām

Pavēli saskaņo:

LR VZD ģenerāldirektora vietnieks V. Kvetkovskis
LR VZD Juridiskā daļa
LR VZD Ekonomikas daļa
LR VZD Kadastra centrs



2321

LATVIJAS REPUBLIKAS
VALSTS ZEMES DIENESTS

Il. Novembra krastmala 31, LV-1484, Rīga, Latvija
☎ & Fax. 371-2-212320

Rīga

N^o 122

1996. gada 29. maijā

PAVĒLE

Par zemes īpašumu robežu
uzmērīšanas un ierādīšanas
darbu nodošanas un tāmju
izmaksu aprēķinu kontroli

Lai nodrošinātu vienotu kārtību zemes īpašumu robežu uz mērīšanas un ierādīšanas darbu tāmju izmaksu noteikšanā un izpildīto darbu nodošanā un apmaksā p a v ē l u:

1. Valsts zemes dienesta nodaļu vadītājiem:

1.1. nodrošināt visos gadījumos zemes īpašuma robežu uz mērīšanas un ierādīšanas darbu izmaksu tāmju kvalitatīvu sastādīšanu atbilstoši noteiktajiem paraugiem un darba izcenojumiem;

1.2. turpmāk tāmes vienu eksemplāru pievienot attiecīgajai robežu uz mērīšanas un ierādīšanas arhīva lietai;

1.3. nodrošināt, lai zemes īpašuma robežu uz mērīšanas un ierādīšanas lietas arhīvā tiktu nodotas ar pavadzīmi un pavadzīmes vienu eksemplāru iesniegt grāmatvedībā;

1.4. galīgo darba samaksu par objektu izdarīt tikai pēc pavadzīmes saņemšanas grāmatvedībā.

2. Nacionālā mērniecības centra Tehniskajai inspekcijai (U.Zakars):

2.1. kontrolēt tāmju esamību pēc 13.10.95 uz mērītajiem vai ierādītajiem īpašumiem; (termiņa kontrole zemes robežu noteikšanas akta datums)

2.2. pārbaudīt šo tāmju sastādīšanas pareizību atbilstoši izcenojumiem un faktiski izpildītajiem darbu apjomiem;

2.3. par pārbaudes rezultātiem sastādīt atsevišķu aktu, kuru iesniegt Valsts zemes dienesta Finanšu daļai.

3. Licencēto fizisko un juridisko personu izgatavotās robežu uzmērīšanas vai ierādīšanas lietas pieņemt VZD nodaļu arhīvos ar pavadzīmēm.

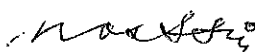
4. Turpmāk kadastra reģistrā reģistrēt zemes īpašumus, par kuriem robežu uzmērīšanas vai ierādīšanas lietas nodotas arhīvā punktu 1.3. un 3. noteiktajā kārtībā.

5. Kontroli par pavēles izpildi uzdot ģenerāldirektora vietniekam V.Kvetkovskim.





Ģenerāldirektors



G.Grūbe

Pavēli iesniedz: 
Nacionālais mērniecības centrs

Pavēli saskaņo:

V.Kvetkovskis 
I.Plase 
M. Eglītis 
L.Teteris 

Pavēli izsūtīt:

VZD visām struktūrvienībām