



# Valsts zemes dienesta telpisko datu elementu apzīmējumi

## Leģenda

### Pilsētu nosaukumi

Pilsēta

### Novadu nosaukumi

Novads

### Novadu pagastu / pilsētu nosaukumi

Pagasts

### Robežas

Krasta līnija

Valsts robeža

Pilsētas robeža

Novada robeža

Novada pilsētas / pagasta robeža

### Adreses

Adrese

### Ielas

Iela

### 1 - Lauksaimniecībā izmantojamās zemes zonējuma apzīmējums

0-000000-000

### 1 - Lauksaimniecībā izmantojamās zemes zonējuma robežas

1 - Lauksaimniecībā izmantojamās zemes zonējuma robežas

### 2 - Meža zemes zonējuma apzīmējums

0-000000-000

### 2 - Meža zemes zonējuma robežas

2 - Meža zemes zonējuma robežas

### 3 - Dzīvojamā māju apbūves zonējuma apzīmējums

0-000000-000

### 3 - Dzīvojamā māju apbūves zonējuma robežas

3 - Dzīvojamā māju apbūves zonējuma robežas

### 4 - Rūpnieciskās ražošanas objektu apbūves zonējuma apzīmējums

0-000000-000

### 4 - Rūpnieciskās ražošanas objektu apbūves zonējuma robežas

4 - Rūpnieciskās ražošanas objektu apbūves zonējuma robežas

### 5 - Komerccobjektu apbūves zonējuma apzīmējums

0-000000-000

### 5 - Komerccobjektu apbūves zonējuma robežas

5 - Komerccobjektu apbūves zonējuma robežas

### 1 - Lauksaimniecībā izmantojamās zemes prognozētā zonējuma apzīmējums

0-000000-000

### 1 - Lauksaimniecībā izmantojamās zemes prognozētā zonējuma robežas

1 - Lauksaimniecībā izmantojamās zemes prognozētā zonējuma robežas

### 2 - Meža zemes prognozētā zonējuma apzīmējums

0-000000-000

### 2 - Meža zemes prognozētā zonējuma robežas

2 - Meža zemes prognozētā zonējuma robežas

### 3 - Dzīvojamā māju apbūves prognozētā zonējuma apzīmējums

0-000000-000

### 3 - Dzīvojamā māju apbūves prognozētā zonējuma robežas

3 - Dzīvojamā māju apbūves prognozētā zonējuma robežas

### 4 - Rūpnieciskās ražošanas objektu apbūves prognozētā zonējuma apzīmējums

0-000000-000

### 4 - Rūpnieciskās ražošanas objektu apbūves prognozētā zonējuma robežas

4 - Rūpnieciskās ražošanas objektu apbūves prognozētā zonējuma robežas

### 5 - Komerccobjektu apbūves prognozētā zonējuma apzīmējums

0-000000-000

### 5 - Komerccobjektu apbūves prognozētā zonējuma robežas

5 - Komerccobjektu apbūves prognozētā zonējuma robežas

### Mēriecības pazīme

01.01.2000

### Zemes vienības robežpunkti

10

### Zemes vienības robeža

Robeža

Robeža ierādīta

Robeža projektēta

Robeža uzmērīta

Robeža uzmērīta F

Robeža uzmērīta BKS

Robeža uzmērīta GPS

Robeža ierādīta Orto

Robeža ierādīta Foto

Robeža projektēta

Ierādīta pa ūdeņiem

Ierādīta pa ceļa vidu

Ierādīta pa ceļa malu

Ierādīta pa ceļa joslu

Ierādīta pa krauju

Dabiska robežlīnija uzmērīta

Dabiska robežlīnija ierādīta

### Zemes vienības kadastra apzīmējums

0000000000

### Būves daudzstūris

Būve uzmērīta

Būve vektorizēta

Būves daudzstūris S

Būve trīsstūris

### Būves kadastra apzīmējums

000000000000

### Zemes vienības daļas robeža

Zemes vienības daļas robeža

### Zemes vienības daļas kadastra apzīmējums

000000000000

### Aprūtinājuma robeža

Aprūtinājuma robeža

### Aprūtinājuma identifikators

00000000

### Kadastra grupas un kadastrālās teritorijas

Kadastrālās teritorijas robeža

Kadastrālās teritorijas robeža U

Kadastra grupas robeža
















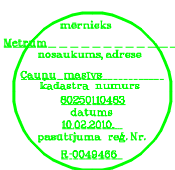
### Kadastra grupu un kadastrālo teritoriju identifikatori










000000

### Zemes vienību kļūdaino robežu daudzstūri

Zemes vienību kļūdaino robežu daudzstūri

## Kadastra kartes elementu skaidrojumi:

Nosaukums	Apraksts
Dabiska robežlīnija ierādīta 	Ierādīta robežlīnija pa dabas elementiem (piem., pa grāvja vai ceļa vidu, upes malu)
Dabiska robežlīnija uzmērīta 	Uzmērīta robežlīnija pa dabas elementiem (piem., pa grāvja vai ceļa vidu, upes malu)
Ierādīta pa krauju 	Ierādīta robežlīnija pa krauju
Ierādīta pa ceļa joslu 	Ierādīta robežlīnija pa valsts autoceļa joslu
Ierādīta pa ceļa malu 	Ierādīta robežlīnija pa pašvaldības ceļa malu
Ierādīta pa ceļa vidu 	Ierādīta robežlīnija pa ceļa vidu
Ierādīta pa ūdeņiem 	Ierādīta robežlīnija pa ūdeņiem
Robeža projektēta 	Projektēta robežlīnija, kurai par pamatu izmantoti zemes īpašumu un lietojumu pārskata plāni, kuras attēlošanai kā fona materiāls izmantotas ortofotokartes, foto plāni, topogrāfiskās kartes, ar stereodigitizēšanas un ar monodigitizēšanas metodi iegūta topogrāfiskā (vienkāršotā) kartes un citi grafiskie materiāli, zemes vienībai nav veikta kadastrālā uzmērīšana
Robeža ierādīta Foto 	Ierādīta robežlīnija pa sauszemes līniju no robežpunkta uz robežpunktu, kuras attēlošanai kā fona materiāls izmantots skenēts fotoplāns
Robeža ierādīta Orto 	Ierādīta robežlīnija pa sauszemes līniju no robežpunkta uz robežpunktu, kuras attēlošanai kā fona materiāls izmantota skenēta ortofotokarte
Robeža uzmērīta GPS 	Uzmērīta robežlīnija starp robežpunktiem, izmantojot globālo pozicionēšanas sistēmu
Robeža uzmērīta BKS 	Brīvā koordinātu sistēmā (neiesaistoties LKS-92) uzmērīta robežlīnija starp robežpunktiem, kas „iegrozīta” LKS-92
Robeža uzmērīta F 	Fotogrammetriski uzmērīta robežlīnija starp robežpunktiem, veicot robežpunktu instrumentālu uzmērīšanu no situācijas kontūru punktiem, bet dabīgās robežas pēc situācijas dešifrēšanas rezultātiem
Robeža uzmērīta 	Robežlīnija pa sauszemes līniju no robežpunkta uz robežpunktu, uzmērīta iesaistoties LKS-92
Zemes vienības robežpunkti 	Dabā ierādīts vai uzmērīts robežpunkta apzīmējums un tā numurs
Zemes vienības kadastra apzīmējums 32920040046	Zemes vienībai piešķirta viennozīmīga, neatkārtojama un nemainīga 11 ciparu kombinācija
Mērniecības pazīme  SIA Preime 18.05.2010.	Zemes vienībā ir uzsākta kadastrālā uzmērīšana. Pazīmē norādīts „Informācijas no nekustamā īpašuma valsts kadastra reģistra kadastrālā uzmērīšanai zemes vienībā” sagatavošanas datums un kadastrālais uzmērītājs

Būves daudzstūris (U) (būve uzmērīta) 	Zemes kadastrālās uzmērīšanas rezultātā uzmērītās būves kontūra
Būves daudzstūris (V) (būve vektorizēta) 	Būvju kadastrālās uzmērīšanas rezultātā uzmērītās būves kontūra, kuras attēlošanai kā fona materiāls izmantota skenēta ortofotokarte
Būves daudzstūris (S) 	Būvju kadastrālās uzmērīšanas rezultātā uzmērītās būves kontūra, kuras attēlošanai kā fona materiāls izmantotas ar streodigitizēšanas metodi iegūtās topogrāfiskās (vienkāršotās) kartes
Būve – „trīsstūris” 	Grūti identificējama būve, tās precīza kontūra un atrašanās vieta nav zināma, jo tā nav redzama ortofotokartē
Būves kadastra apzīmējums 32920040031007	Būvei piešķirta viennozīmīga, neatkārtojama un nemainīga 14 ciparu kombinācija
Apgrūtinājuma robeža 	Nekustamā īpašuma objekta apgrūtinājuma robeža, kartē attēlo tikai ceļa servitūtus no robežplāniem, kas izgatavoti pēc 01.07.2002. (precizētās un papildinātās Zemes vienību robežu uzmērīšanas instrukcijas stāšanās spēkā- VZD 2002.gada 17.aprīļa rīkojums Nr.156), kā arī atbilstoši Ministru kabineta noteikumiem „Kadastra objekta reģistrācijas un datu aktualizācijas noteikumi” Nr.193 110.1.apakšpunktam
Apgrūtinājuma identifikators 150301004	Apgrūtinājuma identifikators, kas sastāv no apgrūtinājuma tipa koda un tā kārtas numuru zemes vienībā (pēdējie 3 cipari)
Kadastrālās teritorijas robeža 	Nosacīta teritorija atbilstoši Latvijas Republikas administratīvi teritoriālajam iedalījumam pēc stāvokļa uz 1996.gada 1.maiju
Kadastrālās teritorijas kods 3266	Unikāls 4 zīmju kods, kas sakrīt ar zemes vienības, kas atrodas konkrētajā kadastrālajā teritorijā, kadastra apzīmējuma pirmajiem 4 cipariem
Kadastra grupas robeža 	Kadastrālās teritorijas daļa
Kadastra grupas numurs 3266004	Unikāls 7 zīmju kods, kas sakrīt ar zemes vienības, kas atrodas konkrētajā kadastra grupā, kadastra apzīmējuma pirmajiem 7 cipariem
Zemes vienības kļūdaino robežu daudzstūris 	Kadastrālās uzmērīšanas rezultātā nesavietojamu zemes vienību robežas, kuras uzmērītas ar vienādu precizitāti
Zemes vienības kļūdaino robežu daudzstūra kadastra apzīmējums 320100101018001	Kadastrālās uzmērīšanas rezultātā nesavietojamu zemes vienību kadastra apzīmējumi, kuras uzmērītas ar vienādu precizitāti
Zemes vienības daļas robeža 	Nomas vajadzībām noteikta zemes vienības teritorija
Zemes vienības daļas apzīmējums 320100101018001	Zemes vienības daļai piešķirta viennozīmīga, neatkārtojama un nemainīga 15 ciparu kombinācija