

Latvijas Republikas Lauksaimniecības ministrija
Valsts zemes ierīcības departaments
Valsts zemes ierīcības projektēšanas institūts
"Zemesprojekts"

Apstiprināts:
Latvijas Republikas Lauksaimniecības
ministrijas Valsts zemes ierīcības
departamenta direktors
.....
Z. Veitners
1991.g. "....."

Tehniskie norādījumi zemes reformas pirmās kārtas
īstenošanai Latvijas Republikas lauku apvidos

I Tehniskie norādījumi pagastu zemes
ierīcības projektu izstrādāšanai

tas ir pamats
un 30 l'et

Rīga, 1991.g.

I Vispārīgie noteikumi

1. Tehniskie norādījumi izstrādāti ievērojot Latvijas Republikas likumdošanas aktus par zemes reformas pirmās kārtas īstenošanu Latvijas Republikas lauku apvidos.

2. Tehniskie norādījumi aptver sekojošus zemes reformas pirmās kārtas jautājumus:

- pagastu zemes ierīcības projektu izstrādāšanu, izskatīšanu un apstiprināšanu,

- pagastu zemes ierīcības projektu dokumentu kopiju izgatavošanu.

3. Pagastu zemes ierīcības projektus (turpmāk "projekts") izstrādā institūts "Zemesprojekts" sadarbībā ar pagastu TDP, kas izskata pagasta un rajona zemes komisijas un apstiprina pagastu TDP. Projektus jāizstrādā ievērojot Latvijas Republikas Augstākās Padomes Zemes komisijai iesniegto pagastu zemes ierīcības projektu izstrādāšanas grafiku un tie jāapstiprina ne vēlāk kā līdz 1992. gada 31. janvārim.

4. Projektu izstrādāšanas galvenais uzdevums ir:

- pārdalīt pagasta zemes fondu starp tautas saimniecības uzņēmēm un zemes lietotājiem,

- izveidot jaunus zemes lietojumus un novērst esošo epilīnāc,

- sagatavot materiālus zemes lietošanas tiesību dokumentu oformēšanai.

5. Apstiprinātais projekts kā valsts zemes ierīcības dokuments ir obligāts visiem zemes lietotājiem, kā arī valsts ārzvaldes, saimnieciskajām un sabiedriskajām institūcijām, un tas ir pamats lēmumu pieņemšanai par zemes piešķiršanu lietošanā un šo lietojumu ierādīšanai dabā.

6. Projekta izstrādāšana aptver sekojošus galvenos darbus:

- sagatavošanas darbus,

- projekta izstrādāšanu, saskaņošanu un apstiprināšanu,

- projekta materiālu tehnisko noformēšanu,

- pagastiem un rajoniem izstrādātā projekta dokumentācijas izgatavošanu.

7. Projekts sastāv no rakstiskās grafiskās daļas:

- rakstiskā daļa ietver pakalpojuma rakstu, juridiskos

dokumentus, projektēto zemes lietojumu eksplikācijās un nodāju par vides aizsardzību,

- nodaļa par vides aizsardzību ietver dabas aizsardzības objektu sarakstus ar izvietojumu pa zemes lietojumiem, to platības ar vīnu aizsardzības režīmiem,
- grafiskā daļa sastāv no pagasta zemes ierīcības projekta mērogā 1:10000, pagasta zemes lietošanas vienību robežkartes mērogā 1:25000 un atsevišķu projekta elementu izkopējumiem citos mērogos.

8. Projekta rakstisko un grafisko daļu noformē valsts valodā.

9. Norādījumi stājas spēkā ar to apstiprināšanas datumu.

II Sagatavošanas darbi

10. Sagatavošanas darbu posmā:

- noskaidro un precizē pagastu ārējās robežas un iezīmē tās zemes uzskaites materiālos,
- aprēķina pagastu kopplatības,
- apkopo un analizē pagastu esošo zemes lietojumu plānu kartogrāfiskos, zemes uzskaites un citus projekta izstrādāšanai nepieciešamos materiālus,
- sagatavo nepieciešamo plānu-kartogrāfisko materiālu pagastu zemes ierīcības projektu izstrādāšanai,
- piedalās pagastu zemes komisiju darbā.

11. Pagastu ārējās robežas noskaidro un precizē izmantojot:

- Latvijas PSR un Latvijas Republikas Augstākās Padomes Prezidiņa dekrētus par republikas administratīvi teritoriālo robežu noteikšanu un izmaiņšanu,
- Latvijas PSR rajonu administratīvo vienību robežu sprakstu tehniskās lietas (institūts "Zemesprojekts" arhīvs 1981.gads),

- rajonu zemes lietošanas vienību robežkartes mērogā

1:75000,

- kontūru fotokartes mērogā 1:10000,

- VMI daļplānus mērogā 1:10000.

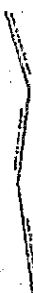
12. Pagastu administratīvo robežu precizējumi un labojumi, kuri neatbilst administratīvo vienību robežu sprakstiem jānoformē ar protokoliem (1.pielikums), kuru paraksta ieinteresēto pagastu pilnvaroti pārstāvji, zemes lietotāju pārstāvji, pagasta

zemes ierīkotājs un projekta autors. Protokola pirmo eksemplāru pievieno projekta tehniskai lietai, bet kopijas iesniedz pagastu izpildkomitejās un rajonu zemes ierīcības daļās.

13. Ar protokoliem noformētie priekšlikumi par pagastu ārējo robežu izmaiņām jāņem vērā sagatavojot plānu kartogrāfiskos materiālus pagastu zemes ierīcības projektu izstrādāšanai. Priekšlikumi pēc projekta apstiprināšanas pagastu TTP noformējami likumā noteiktā kārtībā.

14. Pagastu administratīvās robežas, ievērojot to precizējumu iezīmē kontūru fotokartēs mērogā 1:10000 un sekojošu sarkanas krāsas tušas apzīmējumu:

pagastu administratīvās robežas
nesakrīt ar zemes lietojumu robežām



pagastu administratīvās robežas
sakrīt ar zemes lietojumu robežām
Kontūru fotokartēs iezīmē visas pagastu robežas, izņemot gar republikas, rajonu un pilsētu (ciematu) administratīvajām robežām.

Pagastu administratīvo robežu izvejas uz kontūru fotokartes rāmjiem apraksta (ar sarkanas krāsas tušu), piemēram:



15. Pagastu kopplatības aprēķina atbilstoši tehniskiem norādījumiem "Pagastu kopplatību aprēķināšana", "Zemesprojekts" 1990.gads.

16. Pagastu zemes lietošanas vienību robežu kartes mērogā 1:25000 uz līģura pamata izgatavo VISHAGI rīctumu filiāle, bet institūts "Zemesprojekts" sagatavo piedāvāšanai darba izpildītājam sekojošus materiālus:

- kontūru fotokartes, mērogā 1:10000, ar iezīmētām pagastu administratīvajām robežām,
- zemes lietojumu kontūru karšu kopijas mērogā 1:10000 ar precizētiem vietvārdu nosaukumiem,
- rajonu zemes lietošanas vienību robežu kartes kopijas mērogā 1:75000 ar precizētiem zemes lietotāju nosaukumiem, mežu kvartālu robežām un to numuriem,
- pagastu pasreizējo zemes lietotāju sarakstus.

16.1. Kontūru fotokartēs mērogā 1:10000 un rajonu zemes lietošanas vienību robežkartēs, izmantojot jaunākos mežierīcības materiālus (daļplānus) izziņā (precīzē) mežu kvartālu stīgas un numurus.

16.2. Precīzā viensētu, bijušo viensētu, apdzīvoto vietu upju, strautu, ezeru u.c. vietvārdu nosaukumus, kurus ar melnu taušu tehniskā rakstā lielā burtiem ieraksta pagasta zemes lietojumu kontūru kartes kopijās. Šeit var izmantot Latvijas PSR rajonu šematisko karšu korektūras lietas 1989. g. tautas skaitīšanas vajadzībām.

Precizētos vietvārdu nosaukumus pagastu zemes lietojumu kontūru karšu kopijās saskaņo pagastu RPP izpildkomitejās (amats, paraksts, uzvārds, datums, zīmogs).

16.3. Sastāda pagastu esošo zemes lietotāju sarakstus, pārbauda to pareizos nosaukumus, (2.pielikums). Pārbauda vai visi esošie zemes lietojumi ir ietverti sarakstos, robežkartēs M 1:75000 un fotokartēs M 1:10000.

Esošo zemes lietotāju sarakstus var sastādīt un pārbaudīt pēc sekojošiem materiāliem:

- rajona pagasta zemes lietojumu uzskaites kartītes,

- Latvijas PSR rajona zemes lietošanas vienību saraksta (legenda),

- kontūru fotokartes mērogā 1:10000,

- rajona zemes lietošanas vienību robežkartes M 1:75000.

17. Izgatavo pagasta zemes lietojumu ārējo robežu karti mērogā 1:75000 par pamatu izmantojot dotā rajona zemes lietošanas vienību robežkartē mērogā 1:75000 (3.pielikums).

18. Pagasta esošo zemes lietojumu un to kopplātību noskaidrošana.

Pagasta esošo zemes lietojumu un to plātības noskaidro pēc 16.3.punktā minētiem materiāliem.

Pagasta esošo zemes lietojumu plātības ieraksta rajona pagasta esošie zemes lietotāji un to plātības (4.pielikums).

- Zemes lietojumiem (savienības un republikas nozīmes ceļi, dzelzceļi, VMF u.c.) kuriem institūta "Zemesprojekts" materiālos plātības nav aprēķinātas, tās aprēķina no jauna un ieraksta 4.pielikumā ar sarkanu.

Papildus plātību aprēķiniem var izmantot sekojošus materiālus:

- rajona robežu apcekošanas un noskaidrošanas lietas (institūts "Zemesprojekts" arhīvs 1963.-67.gads),

- VMF daļplāni un taksācijas apraksti, - saimniecību (valsts saimniecības un kopsaimniecības) situācijas kontūru plātību aprēķinu lietas un ikgadējās zemes uzskaites lietas.

18.1. Atsevišķo zemes lietojumu kopplātības, ja nesaiste ir pieļaujama, nosien uz pagasta kopplātību.

Pieļaujamo nesaisti sprāžina pēc formulas $M = \pm 0,1VF$

kur M - pieļaujamā nesaiste, P - pagasta kopplātība.

Ja nesaiste nav pieļaujama, noskaidro kura esošā zemes lietojuma plātība ir neprecīza.

19. Pagasta plānu-kartogrāfisko materiālu mērogā 1:10000 sagatavošana.

Apkopo pagasta zemes lietotāju plānu kartogrāfisko materiālu mērogā 1:10000, nosedzot visu dotā pagasta teritoriju. Šeit izmantojami:

- kopsaimniecību (kolhozu) un valsts saimniecību plānu materiāli,

- citu zemes lietotāju (VRZ, VMF, palīgsaimniecību, dārzkopības sabiedrību u.c.) plānu materiāli.

Atsevišķos gadījumos, kad kādai pagasta teritorijas daļai plānu kartogrāfiskā materiāla nav, tas sagatavojams no jauna (matrica, fotokopija, ēras kopija u.c.).

19.1. Esošo zemes lietotāju kontūru karšu kopijas (izņemot VMF daļplānus) izgatavo četros eksemplāros, kurus izmanto:

- pagasta zemes lietošanas robežkartes mērogā 1:25000 izceļas informācijas sagatavošanai,

- pagasta zemes ierīcības projekta pirmprojekta eksemplāram,

- bet divus eksemplārus nodod pagasta zemes komitejai (izņemot VMF daļplānus).

19.2. VMF daļplānos nav izdalīti (izcelti) lauksaimniecībā izmantojamās zemes lietošanas veidi un pagalmi, tos var noskaidrot no mežaudžu plāniem mērogā 1:20000.

No pēdējiem daļpiānus iekrāso:

- tīrumus - oranžā krāsā
- pļavas - zaļā krāsā
- garības - pelēkā krāsā
- pagalmus - brūnā krāsā.

20. Citi materiāli ar kuriem jāiepazīstās sagatavošanas darbu laikā:

- 1989.-1990.gada ceļu inventarizācijas lietas,
- 1988.-1989.gada izmeklēšanas darbu materiāli par apkārtējās vides piesārņotājiem un īpaši aizsargājamiem dabas objektiem;
- īpaši aizsargājamo dabas objektu izvietojuma plāni mērogā 1:75000,
- ciematu robežu noteikšanas materiāli,
- pilsētu un ciematu genplāni,
- kapitālās celtniecības objektu saskaņošanas materiāli,
- esošas un plānotās sakaru un elektrolīnijas, gāzes vadi, naftas vadi, ceļi u.c.,
- otrējo zemes lietojumu uzskaites un ierādīšanas materiāli,
- zemiņu saimniecību uzskaites (registrācijas) grāmatas,
- rajonu TDP izpildkomiteju lēmumi par zemiņu saimniecību izveidošanu;

- derīgo izrakteņu un kūdras izpētes un ieguves teritoriālā izvietojuma materiāli,

-- meliorēto zemju izvietojuma plānus.

Nepieciešamos datus, kuri var ietekmēt projekta risinājumu, iezīmē projekta pirmprojekta eksmplārā.

21. Zemes pieprasījumus sistematiski registrē pagasta padomes nozīmēta persona, bet pagasta zemes ierīcības projekta sastādīšanas autors to robežas iezīmē pagasta zemes ierīcības projekta pirmprojekta eksmplārā. Pieprasījumu uzskaitē var izmantot pievienotās 5.-un 6.pielikuma formas.

III Pagastu zemes ierīcības projektu izstrādāšana

22. Pagastu zemes ierīcības projektus izstrādā pamatcēlo-ties uz pagastu zemes komisiju slēdzieniem par pagasta zemes fonda sadali starp atsevišķiem zemes lietotājiem uz to iemnie-gunu pamata.

23. Projekta pagastu zemes fondu sagrupē sekojoši: (zemes lietotāju kategorijas):

- lauksaimniecības zemes;
- mežsaimniecības zemes;
- rūpniecības zemes;
- transporta, elektropārvedes un sakaru līniju zemes;
- ūdenssaimniecības zemes;
- dabas aizsardzības, veselības uzlabošanas, rekreācijas, vēstures un citu pieminekļu zemes;
- spūves zemes;
- valsts aizsardzības zemes;
- valsts rezerves un koplietošanas zemes.

24. Projektēto zemes lietojumu ierādīšana zemes lieto-tāju kategorijās nosaka to saimnieciskās darbības raksture šajā zemes lietojumā un nav atkarīga no zemes lietotāja pamat-darbības. Piemēri zemes lietojumu ierādīšanai zemes lietotāju kategorijās parādīti 17.pielikumā.

25. Projekta jārada priekšnoteikumi zemes lietojumu platību un robežu noteikšanai; nosakot tās pamatā par situācijas dabiskajiem elementiem (upēm, strautiem, grāvjiem u.c.). Maksi-māli jāievēro esošo un projektēto nosusināšanas un lietūšanas sistēmu robežus un malonācijas būvju izvietojums.

26. Pieprasīto zemes lietojumu robežas sistematiski jāiezīmē pagastu zemes ierīcības projektu pirmprojekta eksem-plāros un tiem pamatvilcieniem jābūt sastādītiem līdz 20.06.91.

27. Projekta plānā mērogā 1:10000 zemes lietojumu robežas, iezīmē ar 0,1 un platu melns tušas nepārtrauktu līniju un atkrāso ar 0,5 un platu atkrāsojumu, atbilstoši plāna apzīmē-jumus noteiktam. Dabā norobežotiem zemes lietojumiem, ja šīs robežas pilnībā vai daļēji (atsevišķas līnijas) tiek saglabātas, projekta plānā līniju lūzuma punktus iezīmē ar 1,0 - 1,5 mm diametra melnas tušas aplīšiem. Robežkartē mērogā 1:25000 zemes lietojumu iezīmē atbilstoši plāna apzīmējumam.

28. Zemes lietojumu projektā numurē atbilstoši līniju lii-niām noteiktai numerācijai (zemes lietojumu šifri).

29. Personīgā palīgsaimniecības un dienesta zemes kā atsevišķus zemes lietojumu projektos neizdala un tās pamatā var būt visas zemes lietotāju kategorijas.

47. Liniņveida (autoceļu, magistralo cauruļvadu, elektrē-pārvaldes, sakaru līniju u.c.) objektu celtniecībai un ekspluatā-bijai paredzētos zemes nogabalus attiecīgās juridiskās personas pieprasīšanai, ieskaitot dienesta zemju piešķiršanu mežsargāšanai un mežzīdībai līdz 10 ha.

Visi ar meža transformāciju saistītie grozījumi meža zemes platībās un to robežās saskaņojami likumdošanas aktos noteiktajā kārtībā.

41. Pagasta zemes ierīcības projekta sastādīšanā izmantojami mežniecības daļplāni mērogā 1:10000, mežaudžu plāni mērogā 1:20000 un taksācijas apraksti, kuri atrodas mežniecībās, virsmežniecībās un Meža ministrijā.

Rūpniecības zemes.

42. Rūpniecības vajadzībām nodalāmo zemju izvietojumu un platības nosaka saskaņā ar teritorijas ģenerālo plānu, teritorijas plāncijuma un apbūves projektu, citu projekta dokumentāciju vai noteiktā kārtībā apstiprinātiem normatīviem.

Zemes pieprasījuma jānorāda arī šo objektu paplašināšanai nepieciešamie zemes nogabali, kurus rezervē kā termiņpieprasījumu.

43. Izdalot zemes platības rūpniecības vajadzībām jāievēro sanitārās normas, īpašu vērību pievēršot dabas aizsardzības prasību un noteikumu ievērošanai.

44. Uzņēmumam un organizācijām derīgo izrakteņu un kūdras ieguvei platības nodala atbilstoši iesniegtajiem pieprasījumiem un vien pievienotajiem platību izmantošanas tehniskiem pamatojumiem.

Zemes nogabalus derīgo izrakteņu un kūdras ieguvei izdala tikai pastāvīgā lietošanā.

45. Latvijas Republikas MP Ģeoloģijas, Ģeodēzijas un kartogrāfijas departamenta sarakstā ietvertās Republikas nozīmes derīgo izrakteņu un kūdras ieguves atradnes, ja tās netiek pieprasītas un nodotas lietojumā juridiskām personām, ieskaita valsts rezerves zemēs.

Transporta, elektropārvaldes un sakaru līniju zemes.

46. Transporta, elektropārvaldes un sakaru vajadzībām nododamo zemju izvietojumu un platības nosaka saskaņā ar teritorijas ģenerālo plānu, teritorijas plāncijuma un apbūves projektu, citu projekta dokumentāciju, kas pievienota zemes pieprasījumam.

Meža ministrijas organizācijas. Virsmežniecības var iesniegt pieprasījumus arī par jaunu valsts mežsaimniecības zemju piešķiršanu, ieskaitot dienesta zemju piešķiršanu mežsargāšanai un mežzīdībai līdz 10 ha.

Visi ar meža transformāciju saistītie grozījumi meža zemes platībās un to robežās saskaņojami likumdošanas aktos noteiktajā kārtībā.

41. Pagasta zemes ierīcības projekta sastādīšanā izmantojami mežniecības daļplāni mērogā 1:10000, mežaudžu plāni mērogā 1:20000 un taksācijas apraksti, kuri atrodas mežniecībās, virsmežniecībās un Meža ministrijā.

Rūpniecības zemes.

42. Rūpniecības vajadzībām nodalāmo zemju izvietojumu un platības nosaka saskaņā ar teritorijas ģenerālo plānu, teritorijas plāncijuma un apbūves projektu, citu projekta dokumentāciju vai noteiktā kārtībā apstiprinātiem normatīviem.

Zemes pieprasījuma jānorāda arī šo objektu paplašināšanai nepieciešamie zemes nogabali, kurus rezervē kā termiņpieprasījumu.

43. Izdalot zemes platības rūpniecības vajadzībām jāievēro sanitārās normas, īpašu vērību pievēršot dabas aizsardzības prasību un noteikumu ievērošanai.

44. Uzņēmumam un organizācijām derīgo izrakteņu un kūdras ieguvei platības nodala atbilstoši iesniegtajiem pieprasījumiem un vien pievienotajiem platību izmantošanas tehniskiem pamatojumiem.

Zemes nogabalus derīgo izrakteņu un kūdras ieguvei izdala tikai pastāvīgā lietošanā.

45. Latvijas Republikas MP Ģeoloģijas, Ģeodēzijas un kartogrāfijas departamenta sarakstā ietvertās Republikas nozīmes derīgo izrakteņu un kūdras ieguves atradnes, ja tās netiek pieprasītas un nodotas lietojumā juridiskām personām, ieskaita valsts rezerves zemēs.

Transporta, elektropārvaldes un sakaru līniju zemes.

46. Transporta, elektropārvaldes un sakaru vajadzībām nododamo zemju izvietojumu un platības nosaka saskaņā ar teritorijas ģenerālo plānu, teritorijas plāncijuma un apbūves projektu, citu projekta dokumentāciju, kas pievienota zemes pieprasījumam.

47. Liniņveida (autoceļu, magistralo cauruļvadu, elektrē-pārvaldes, sakaru līniju u.c.) objektu celtniecībai un ekspluatā-bijai paredzētos zemes nogabalus attiecīgās juridiskās personas pieprasīšanai, ieskaitot dienesta zemju piešķiršanu mežsargāšanai un mežzīdībai līdz 10 ha.

Visi ar meža transformāciju saistītie grozījumi meža zemes platībās un to robežās saskaņojami likumdošanas aktos noteiktajā kārtībā.

41. Pagasta zemes ierīcības projekta sastādīšanā izmantojami mežniecības daļplāni mērogā 1:10000, mežaudžu plāni mērogā 1:20000 un taksācijas apraksti, kuri atrodas mežniecībās, virsmežniecībās un Meža ministrijā.

Rūpniecības zemes.

42. Rūpniecības vajadzībām nodalāmo zemju izvietojumu un platības nosaka saskaņā ar teritorijas ģenerālo plānu, teritorijas plāncijuma un apbūves projektu, citu projekta dokumentāciju vai noteiktā kārtībā apstiprinātiem normatīviem.

Zemes pieprasījuma jānorāda arī šo objektu paplašināšanai nepieciešamie zemes nogabali, kurus rezervē kā termiņpieprasījumu.

43. Izdalot zemes platības rūpniecības vajadzībām jāievēro sanitārās normas, īpašu vērību pievēršot dabas aizsardzības prasību un noteikumu ievērošanai.

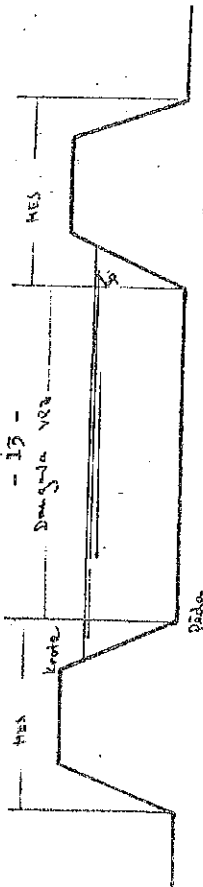
44. Uzņēmumam un organizācijām derīgo izrakteņu un kūdras ieguvei platības nodala atbilstoši iesniegtajiem pieprasījumiem un vien pievienotajiem platību izmantošanas tehniskiem pamatojumiem.

Zemes nogabalus derīgo izrakteņu un kūdras ieguvei izdala tikai pastāvīgā lietošanā.

45. Latvijas Republikas MP Ģeoloģijas, Ģeodēzijas un kartogrāfijas departamenta sarakstā ietvertās Republikas nozīmes derīgo izrakteņu un kūdras ieguves atradnes, ja tās netiek pieprasītas un nodotas lietojumā juridiskām personām, ieskaita valsts rezerves zemēs.

Transporta, elektropārvaldes un sakaru līniju zemes.

46. Transporta, elektropārvaldes un sakaru vajadzībām nododamo zemju izvietojumu un platības nosaka saskaņā ar teritorijas ģenerālo plānu, teritorijas plāncijuma un apbūves projektu, citu projekta dokumentāciju, kas pievienota zemes pieprasījumam.



56. 15. pielikumā minētās upes un ezerus projektā ieskaita valsts rezerves zemēs.

Dabas aizsardzības veselības uzlabošanas, rekreācijas, vēstures un citu pieminekļu zemes.

57. Aizsargājamās dabas objektus un to teritorijas, kā atsevišķus zemes lietojumus izdala uz LR AP Vides aizsardzības komitejas vai tās institūciju ieteikuma pamata.

Pārējos gadījumos aizsargājami dabas objekti, vai to teritorijas paliek citu zemes lietotāju teritorijās (sk. nodaļu "Vides aizsardzība"). Dabas aizsardzības zemju robežas projektā parādāmas atbilstoši pietiekamos norādījumā, tās nedrīkst izmainīt.

58. Veselības uzlabošanas un rekreācijas zemēs ieskaita zemes gabalus ar dabas ārstnieciskajiem faktoriem un tās nodaļa juridiskajām personām pēc viņu pieprasījuma, dzīvdabāšanas pasākumu organizēšanai.

Projektējot šīm platībām piegulošos zemes lietojumus jāievēro konkrētā veselības uzlabošanas objekta ekspluatācijas sanitārie noteikumi.

59. Atpūtas un tūrisma organizēšanai zemi var nodalīt pēc juridisko un fizisko personu pieprasījuma, kuru galvenais uzdevums ir iedzīvotāju atpūtas un tūrisma organizēšana.

60. Zemes gabalus vēstures un citu pieminekļu, kultūras objektu, memoriālo parku aizsardzībai un uzturēšanai pieprasa iestādes, kuru uzdevums ir šo objektu aizsardzības un uzturēšanas funkciju realizēšana.

Vēstures un citu pieminekļu teritorijas un objektus, kuru nepieprasa zemes lietojumu izveidošanai, bet ir ietverti RIK pietādītājā sarakstā, parāda projekta planā mērogā 1:10000 un 1:2. pielikumā.

Vides aizsardzība.

61. Nodaļā par vides aizsardzību noskaitro kādi aizsargājamie dabas objekti vai to teritorijas izvietotas pagasta

teritorijā un atsevišķos zemes lietojumos, vai arī zemes lietojums pilnībā atrodas aizsargājamā dabas objekta teritorijā.

62. Zemes lietotājam, kura teritorijā ir aizsargājami dabas objekti, jāslēdz līgums ar LR AP Vides aizsardzības komiteju par aizsargājamā objekta vai tā daļas izmantošanas režīma ievērošanu.

63. Pagasta teritorijā var būt sekojoši aizsargājami dabas objekti vai to teritorijas:

- valsts rezervāti,
- nacionālie parki,
- kompleksie dabas liegumi,
- botāniskie liegumi,
- purvu liegumi,
- dzērvenāju liegumi,
- zooloģiskie liegumi,
- dabas parki,
- apgabali ar aizsargājamām dabas ainavām,
- ģeoloģiskie un ģeomorfoloģiskie objekti,
- parki un dendroloģiskie stādījumi,
- dzirnavu diķi,
- dižkoki,
- ūdenstilpes un teces ar piekrastes aizsardzības joslām,
- Baltijas jūras un Rīgas jūras līča piekrastes aizsardzība.

64. Pamatdokumenti aizsargājamo dabas objektu epzināšanai un ietilpšanai projektā ir Latvijas Republikas Vides aizsardzības komitejas vai to reģionālo nodaļu zemes komitejām iesniegtie valsts aizsargājamo dabas objektu saraksti.

65. Sarakstā ietverti objektu platību un robežu precizēšanai izmantojami:

- LPSR MP Lēmums Nr.107 10.04.87 "Īpaši aizsargājamo dabas objektu saraksts",
- LPSR MP Lēmums Nr.25 08.02.90 "Par Augšdaugavas aizsargājamo ainavu apgabalu" un "Par dabas parku Daugavas līči" (Daugavpils un Krāslavas rajons),
- LPSR MP Lēmums Nr.75 26.03.90 "Par Ziemeļvidzemes reģionālo dabas aizsardzības kompleksu" (Limbažu, Valmieras, Valkas rajons),
- LR MP Lēmums Nr.30 18.06.90 "Par Baltijas jūras līča piekrastes aizsardzības paplašināšanu",

zemes lietotajiem saglabā viņu kārtas numuru (piemēram 3-15 un 16-15) un eksplikācijā (12.pielikums); tās grupē un summē pa zemes lietotāju kategorijām.

87. Termiņpieprasījuma zemes līdz to nodosamai konkrētam zemes lietotājam pārvalda pagasta pašvaldība.

IV Pagasta zemes ierīcības projekta grafiskā daļa un tās noformēšana

88. Pagasta zemes ierīcības projekta grafiskā daļa sastāv no:

- projekta plāna (pirmprojekts) mērogā 1:10000,
- projekta plāna (tehniskais projekts) mērogā 1:10000,
- pagasta zemes lietošanas vienību robežkartes mērogā 1:25000 (pārskata plāns)
- atsevišķu zemes lietojumu (dārzkopības sabiedrības, vasarnīcu kooperatīvi, individuālās apbūves gabali) plāniem mērogā 1:5000 vai 1:2000.

89. Pagasta zemes ierīcības projekta plāniem (pirmprojekts) izmantot esošo zemes lietotāju plānu materiālus mērogā 1:10000 (šo norādījumu 19.punkts) kuros sistematiski izziņinātie pierādījumi un pagasta zemes komisijā izskatīto zemes lietojumu robežas.

90. Projekta sastādīšanas gaitā projekta autoram visi zemes lietotāji sistematiski jāiepazīstina (kamerāli un dabā) ar projektēto zemes lietojumu robežām. Nav pieļaujama gadījumā, kad zemes lietotājiem ieprojektētās zemes lietojumu robežas nav zināmas.

91. Pač pagasta zemes komisijas galīgā slēdziena pieņemšanas noprecizē zemes lietojumu robežas un aprēķina to ekvivalēncijas un izziņē tās (robežas) tehniskajā projektā. Zemes lietojumu robežas nepieciešamības gadījumos atkārtoti precizē dabā.

92. Pagastu zemes ierīcības tehniskos projektus sastāda par pamatu izmantojot:

- fotoplānu kopijas (atsevišķas planšetes),
 - atsevišķo zemes lietotāju esošo plānu materiālus mērogā 1:10000, samontējot tos standarta lapā.
- Pielietojamo metodi konkrētā pagasta tehniskā projekta pamata izgatavošanai nosaka rajona nodalnes vadītājs.

- rajonu zemes ierīcības daļu materiāliem,
- Latvijas Republikas MP materiāliem.

80. Atsevišķos gadījumos, kad Valsts aizsardzības zemiņu robežas nav iespējams noteikt (precizēt) projekta plānā mērogā 1:10000 un robežkartē mērogā 1:25000 tās ir valsts rezerves zemē izdalītas netiek (pāliek VEZ - šifrs - 14).

Valsts rezerves zemes un koplietošanas zemes.

81. Valsts rezerves zemes un koplietošanas zemes iekārta zemes platības, kuras pašvaldības vajadzībām pieprasījūšas pagasta, rajona, ciematu vai pilsetu izpildkomitejas kā arī nepieprasītās un juridiskām vai fiziskām personām nepiesūģirtās zemes.

82. Koplietošanas vajadzībām zemes iedala:

- ielu, laukumu, svētvu, parku, kapsētu, ūdensobjektu, atkritumu izgāztuvju, vietējās nozīmes ceļu, komunālo un sadzīves objektu uzturēšanai,
- personīco palīgsaimniecību uzturēšanai un jaunu izveidošanai.

83. Pašvaldības īpašumā esošo ēnu un būvju uzturēšanai un jaunu celtniecībai,

84. cita veida saimnieciskajai darbībai.

Pasākuma: personīgās palīgsaimniecības projektos var būt iekļautas koplietošanas zemes kā arī juridisko personu zemes lietojumos.

85. Projektējot koplietošanas zemju robežas var vadīties itāc saistādītiem lauku ciematu apbūves un teritorijas organizācijas ģenerālajiem plāniem.

86. Vietējās nozīmes ceļus, kuri savieno (šķērso) vairākus zemes lietojumus neatkarīgi no to platuma un sešuma atvokļa iekārta koplietošanas zemes (12.pielikuma 13.slele).

87. Valsts rezerves un koplietošanas zemes pārvalda un pastāvīgā vai noma lietošanā (fiziskām un juridiskām personām) piešķir pagasta DDP.

88. Termiņpieprasījuma zemes ir zemes platības, ko fiziskām un juridiskām personām rezervē termiņlietošanā (šifrs 16). Termiņpieprasījuma zemes pagasta zemes ierīcības projektā nodala visai pieprasītai platībai, sadalot tās pa zemes saņemšanas kārtām. Projekta plānā un eksplikācijā termiņpieprasījuma

96. Robežkarti noformē:

- tušas tehnika,
- atsevišķus zemes lietojumus iekrāso atbilstoši apzīmējumiem (14.pielikums).

97. Atsevišķu zemes lietojumu plānos mērogā 1:5000 vai 1:2000 (dārzkopības sabiedrības, vasarnīcu kooperatīvi, individuālā apbūve) iezīmē:

- zemes lietojumu robežas (atsevišķo individuālo augļu dārzu, vasarnīcu lietotāju apbūves gabalu),
- projektēto zemes lietojumu Nr.,
- noformē ar: - virsrakstu "..... rajona

pagasta d/s (vasarnīcu kooperatīva, individuālās apbūves gabalu) zemes lietojumu robežplāns mērogā 1:5000 vai 1:2000,

- plāna apzīmējumiem,
- parakstiem par plāna izgatavošanu (rajona nodaļas vadītājs, projekta autors).

V Pagasta zemes ierīcības projekta rakstiskās daļas izstrādāšana un noformēšana

98. Pagasta zemes ierīcības projekta rakstiskā daļa ietver sekojošus dokumentus:

- titullapu,
- lietas saturu,
- paskaidrojuma rakstu ar nodaļu par Vides aizsardzību,
- aprēķinu tabulas un sarakstus (1, 4, 7, 8, 9, 10, 12 pielikuma formās),
- dokumentiem par projekta izskatīšanu un saskaņošanu (pagasta un rajona zemes komisiju protokolu noraksti, virsmēģniecību, meliorācijas sistēmas pārvalžu un reģionālo vides aizsardzības komiteju slēdzieni un priekšlikumi, atsevišķu zemes lietotāju priekšlikumi, pagasta zemes komisijas Galīgā lēmuma par zemes lietojumu robežām un platībām noraksts u.c.),
- vides aizsardzības komitejas ekspertīzes slēdzienam,
- pagasta TDP lēmuma norakstu par pagasta zemes ierīcības projekta apstiprināšanu,
- darba pieņemšanas aktu.

Pagastiem, kuriem izgatavotas fotoplānu kopijas, tehniskā projekta pamats obligāti izgatavojams uz tām.

93. Projekta plānā iezīmē:

- administratīvo vienību robežas (republikas, rajonu, pilsētu, ciematu un pagastu),
- zemes lietojumu robežas (datā norobežotas, nenorobežotas, termānpieprasījuma),
- dabas aizsardzības, veselības uztlabošanas, rekreācijas, vēstures un citu pieminekļobjektu robežas, vai to apzīmējumus,
- transporta, elektropārvades sakāru u.c. līnijas,
- piezraksts projektēto zemes lietojumu numurus (11.pielikums),

noformē ar: - virsrakstu "..... rajona

..... pagasta zemes ierīcības projekta plāna mērogā 1:10000,

- atsevišķu fotoplānu vai standartlapu izvietojuma shēmas,

- projekta apzīmējumiem (13.pielikums),

- piezrakstiem par projekta izskatīšanu, saskaņošanu un apstiprināšanu,

- parakstiem par projekta izstrādāšanu (institūta Galvenais inženieris, Galvenais speciālists, nodaļas vadītājs, autors);

- projekta plānu noformē tušas tehnika.

94. Pirmprojektu var noformēt zīmņu tehniskā. To paraksta darba izpildītājs un rajona nodaļas vadītājs.

95. Pagasta zemes lietošanas vienību robežkartē mērogā 1:25000 iezīmē:

- administratīvo vienību robežas (republikas, rajonu, pilsētu, ciematu un pagastu),
- zemes lietojumu robežas,
- zemes lietojumu numurus (11.pielikums),
- noformē ar: - virsrakstu "..... rajona

pagasta zemes lietošanas vienību robežkarte mērogā 1:25000,

- robežkartes apzīmējumiem (14.pielikums),
- piezrakstu par projekta apstiprināšanu,
- parakstiem par projekta izstrādāšanu (rajona nodaļas vadītājs, projekta autors).

109. Projektu izskata un saskaņo ievērojot Noteikuma 52. § 33. 54 un 55 pantu prasības. Tā apstiprina pagasta TDP.

VIII Pagasta zemes ierīcības projekta dokumentācijas izstrāvošana

110. Pagasta zemes ierīcības projekta grafiskās un rakstiskās daļas oriģināli Esabājas institūta "Zemesprojekts" arhīvā.

111. Institūts "Zemesprojekts" līdz 31.03.92 izgatavo un nodod pagasta TDP izpildkomitejai projekta oriģināla kopiju (izņemot pirmprojektu), bet rajona izpildkomitejas sēmes ierīcības daļai izgatavo un līdz 30.05.92 nodod:

- pagasta zemes lietotāju robežkartes mērogā 1:25000 kopiju,

- projekta eskalācijas kopiju.

112. Bez tām virsmēģniecībām izgatavo un izsniedz pagastu zemes lietotāju robežkartes kopiju mērogā 1:25000 (Noteikuma 58.pants).

113. Pagasta zemes ierīkotāja vai cita pašvaldības TDP izpildkomitejas nozīmēta persona kopā ar pašvaldības sēmes ierīcības projekta autoru sagatavo pagasta TDP lēmuma projektu par projektā paredzēto zemes lietojumu nodokļu lietošanā atsevišķiem zemes lietotājiem.

Institūta "Zemesprojekts"

Galvenais inženieris

Galv.inž.vietnieks

M. Egliis

G. Starķis

Norādījumi saskaņoti:

Latvijas Republikas Mežu ministrija 1991.g.16.aprīlī

Ražošanas apvienība "Latvijas meliorācija" 1991.g.17.aprīlī

Latvijas Republikas AP Vides aizsardzības komiteja

1991.g.19.aprīlī

VI Pagasta zemes ierīcības projekta eskalācijas sastādīšana

99. Pagasta zemes ierīcības projekta eskalāciju ar noteiktību līdz 0,1 ha (12.pielikums) sastāda visiem projektārtiem zemes lietotājiem, zemes kategoriju griezumā un pagastu kopumā.

100. Eskalāciju sastādīšanai par pamatu izmantojamās situācijas kontūru platību aprēķināšanas un ikgadējās zemes uzskaites lietas, kā arī zemiņu saimniecību un citu zemes lietojumu norobežošanas materiāli. Eskalāciju aprēķina uz pirmprojekta plāna pamata.

101. Mēsaiņniecības zemju platību prēķināšanai izmantotam mežu takācijas apraksti (virsmēģniecības, mežniecības, vai Latvijas Republikas Mežu ministrijā).

102. Papildus aprēķini izdarīti atbilstoši situācijas kontūru platību aprēķināšanas tehniskiem norādījumiem.

103. Ja zemes lietojuma sastāv no vairākiem starpgabalāiem eskalācijas sastāda katram starpgabalam atsevišķi un zemes lietojuma kopumā.

104. Ja zemes lietojumu sadala koplietošanas ceļi, eskalāciju zemes lietojuma aprēķina kopumā, izskaitot koplietošanas ceļu aizņemto platību.

105. Mēsaiņniecības zemju eskalāciju sastāda pa atsevišķiem mežu un saviem, mežniecībām un virsmēģniecībām kopumā.

106. Dārzkopības sabiedrībām, vasarnīcu kooperatīviem un garāžu kooperatīviem eskalāciju sprēķina zemes lietojuma kopumā.

107. Eskalācijas (12.pielikums) aizpildīšanas paraugs pa atsevišķām zemes lietotāju kategorijām pievienots šiem norādījumiem.

VII Pagasta zemes ierīcības projekta izstrādāšana, saskaņošana un apstiprināšana

108. Pagasta zemes ierīcības projektu nodod ieinteresēto zemes lietotāju vispārējai apskatei vismaz divas nedēļas pirms tā galīgas izskatīšanas pagasta zemes komisijā.

- 15. pielikums - Valsts rezerves zemē iekļaujamo ezeru un upju saraksts 48 lpp.
- 16. pielikums - Dabas aizsardzības, veselības uzlabošanas, rekreācijas, vēstures un citu pieminekļu aizsardzības noteikumi 50 "
- 17. pielikums - Piemēri atsevišķu zemes lietojumu ieskaitīšanai zemes lietotāju kategorijās 61 "

Pielikumi

- 1. pielikums - Akts par pagastu ārējo robežu precizēšanu 25 lpp.
- 2. pielikums - Pagasta esošo zemes lietotāju saraksts 26 "
- 3. pielikums - Pagasta zemes lietojumu ārējo robežu karte M 1:75000 27 "
- 4. pielikums - Pagasta esošie zemes lietotāji un to platības 28 "
- 5. pielikums - Pagasta zemes lietojumu pieprasījumu žurnāls zemiņku un piemājas saimniecībām 29 "
- 6. pielikums - Pagasta zemes lietojumu pieprasījumu žurnāls citiem zemes lietotājiem 30 "
- 7. pielikums - Dārzkopības sabiedrību individuālo augļu dārzu lietotāju saraksts 31 "
- 8. pielikums - Pagasta dabas aizsardzības objektu saraksts un to platības 32 "
- 9. pielikums - Vairākām fiziskām personām piederējo dzīvojamu ēku saraksts 33 "
- 10. pielikums - Vasarnīcu kooperatīva individuālo lietotāju saraksts 34 "
- 11. pielikums - Pagastu zemes ierīcības projektos pielietojamie zemes lietojumu šifri 35 "
- 12. pielikums - Pagasta zemes ierīcības projekta eksplikācija 36 "
- 13. pielikums - Projekta plāns mērogā 1:10000 apzīmējumi 44 "
- 14. pielikums - Robežu kartes mērogā 1:25000 apzīmējumi 45 "

1. Pielikums

A k t s
Limbažu rajona Kārtavāņu pagastā
ārējo robežu precizēšanu

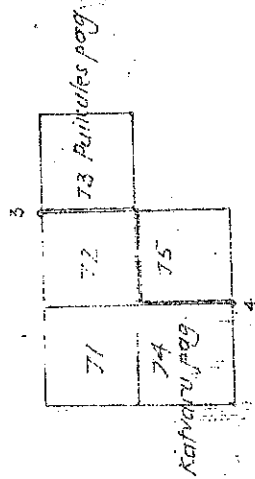
1991. gada 15. maiņā precizētas Pūķuļes un Kārtavāņu

pagasta ārējās robežas starp punktiem 3 un 4

un Tolerantā par Kārtavāņu

mežniecības 72, 73, 74 un 75

mežu kvartālu robežlīnijā



par precizētām robežām iebildumu nav.

Pūķuļes pagasta
IK pr-jš

Kārtavāņu pagasta
IK pr-jš

Zemes lietotāja
Kārtavāņu mežniecības pārstāvis

Institūta "Zemesprojekts"
inženieris

2. Pielikums

..... rajona pagasta
esošo zemes lietotāju saraksts

Mr. Pēo
rajona
p. kartes
k. M. 1:75000

Zemes lietotāji

.....
.....
.....

8. pielikums

.....rajons.....pagasta
 dabas aizsardzības objektu saraksts un to platības
 (zarumi)

Nr. Nr. pr. pl.	Ipaši aizsargājami dabas objekti (to kategorijas)	Objekta nosaukums	Obj. plat. (sar.) pus. ter. ha (km)	Zemes liet. sk. ob- jek- ta
I	2	3	4	5
1.	Nacionālie parki	Gaujas	II200	Viss pag.
2.	Kompl. dabas liegums	Ventas ieleja	320,0	IO
3.	Botāniskais liegums	Gaujienes priekšes	3,0	I
4.	Dzirnāvdiņi	Zlīķu	7,0	I
5.	Jūras piekrastes aizsargjostas	Baltijas	215,0	23
6.	Dižkoki	Ozoli	x	I
7.	Ūdenstilpes ar ūdens aizsardz.piekr.joslām	Riežupe	30 km	I5

1. Dabas aizsardzības objektus pagasta teritorijā, numurē no I-n, atbilstoši Dabas aizsardzības nozares 63.punktā norādītajām kategorijām.

3. Ja dzirnavu dīķiem ir noteiktas arī ūdenstilpes ūdens aizsardzības piekrastes joslas, tad projekta plānā jāparāda arī šī objekta I. ailē uzrādītie numuri.

4. Ūdens tecēm un tilpēm saraksta 4. ailē uzrāda teču garumu un tilpju apkārtmēru km

Tabuli sastādījis:

7. pielikums

Bēgas.....rajons Baldones.....pagasts
 "Sarma".....individuālo augļu dārzu
 D/s.....lietotāju saraksts

Ind. augļu dārzu lietotāju	Platība	Piezīmes
Vārds, tēva vārds, uzvārds	2	M
1 Jānis Jāņa d. Kalniņš	603	
2 Jurijs Ivans d. Petrovs	605	VRZ
3 Kārlis Jura d. Pētersons	600	
4		
5		
6 Jānis Jāņa d. Lejiņš	670	
125		
Kopā	75000	

Piezīmās (4. ailē) ieraksta "VRZ" tiem individuālo augļu dārzu lietotājiem, kuri nav pieprasījuši zemi lietošanā.

Sarakstu sastādīja: amats, pabeigts, uzvārds, datums

9. pielikums

..... rajona pagasta
vainākām fiziskām personām piederošo dzīvojamu
āku saraksts

Nr. Ipašnieku vārds, tēva
proj. Mājas nosaukums vārds, uzvārds Piezīmes
plānā
1 2 3 4

123 Kalniņi Jānis Jāņa d. Kalniņš

Juris Jura d. Kalniņš /

Jānis Augusta d. Lejiņš

Sarakstu sastādīja: amats, paraksts,
uzvārds, datums

10. pielikums

..... rajona pagasta
vasarnīcu kooperatīva
individuālo lietotāju saraksts

Ind. Pla-
vasarn. Individuālo vasarnīcu lietotāju tība Piezīmes
Nr. vārds, tēva vārds, uzvārds m2
plānā
1 2 3 4

Kepiēprasītāiem
vasarnīcu gaba-
liem pieraksts
"VRZ"

Sarakstu sastādīja: amats, paraksts,
uzvārds, datums

Nr. projekta (Izstrādājums)	Kopējais izdevums (mln. latu)	1	2	3	4	5	6	7	8	9	10	11	12	13	14	15	16	17	18. pielikums		
																			19	20	
12 ¹ "Sausis, siltums un enerģija"	0.2	0.1	0.1	0.5																	
12 ² "Gaisma, siltums un enerģija"	0.1	0.1	0.1	0.5																	
13 ¹ "Lielais dzelzceļš"																					
13 ² "Balvijas pilsētas DTP"																					
13 ³ "Balvijas dzelzceļš"																					
Kopējais izdevums																					

Nr. projekta (Izstrādājums)	Kopējais izdevums (mln. latu)	1	2	3	4	5	6	7	8	9	10	11	12	13	14	15	16	17	18. pielikums		
																			19	20	
10 ¹ "Daugavas HES izstrāde"	150.1																				
10 ² "Rīgas pils. dzelzceļš"	5.8																				
11 ¹ "Balvijas dzelzceļš"	5.8																				
11 ² "Pilsdārzu izstrāde"	8.0																				
Kopējais izdevums																					

Paskaidrojumi pagastu zemes ierīcības projektu eksplīkācijas sastādīšanai

1. Eksplīkāciju sastāda:

- zemes lietojumiem un to daļām (nogabaliem), zemes lietotāju kategorijām,
- pagastam kopumā,
- zemes lietojumu piezīme: koplietošanas ceļi, zemes lietojumu atsevišķos nogabalos nesadala.

2. Eksplīkāciju aprēķina:

- pirmprojekta plānā ar noteiktību līdz 0,1 ha, Piezīme: apbūves zemes atsevišķiem zemes lietojumiem eksplīkācijā platības jāieraksta ar divām zīmēm aiz komata un tikai kopumā kategorijā nospaļojot līdz vienai zīmei aiz komata.
- zemes lietojumu kopplatību iesien situācijas kontūru platību aprēķinu vai ikgadīgās zemes uzskaites lietu sekā, Piezīme: zemes lietojumu kopplatību pārbauda to noplānmetrāģot,
- zemes lietojumu kopplatību pārbauda to noplānmetrāģot, daļtām situācijas kontūrām pirmprojekta plānā ieraksta (ar tušu) platības,
- koplietošanas ceļu platības (arī koplietošanas zemēs) aprēķina kā no atsevišķiem zemes lietojumiem izskaitāmas platības un tās ieraksta eksplīkācijas l3. ailē,
- papildus aprēķinu izdara ievērojot situācijas kontūru platību aprēķināšanas tehniskos norādījumus (instrukcija).

3. Eksplīkācijas

- pirmā ailē ieraksta zemes lietojumu un to daļu numurus atbilstoši projekta plānam,
- 14. ailē dabas aizsardzības objekta numurus atbilstoši 8. pielikumam un projekta plānam,
- 15. ailē dabas aizsardzības objektu nosaukumus atbilstoši 8. pielikumam, vēstures un citu pieminekļu nosaukumus pēc RIK piešķirtajiem vēstures un citu pieminekļu sarakstiem

- 4. Zemienu saimniecībām, piemājas saimniecībām un apbūves gabaliem eksplīkācijas otrā ailē ieraksta zemes lietotāja vārdu, tāva vārdu un uzvārdu kā arī māju (vienāstu) nosaukumu.

Pazīmes	Plat. ha	17	Vēstures rezervju zemes										
			1	2	3	4	5	6	7	8	9	10	11
Vēstures rezervju zemes	Plat. ha	17	Vēstures rezervju zemes										
			1	2	3	4	5	6	7	8	9	10	11
Vēstures rezervju zemes	Plat. ha	17	Vēstures rezervju zemes										
			1	2	3	4	5	6	7	8	9	10	11
Vēstures rezervju zemes	Plat. ha	17	Vēstures rezervju zemes										
			1	2	3	4	5	6	7	8	9	10	11
Vēstures rezervju zemes	Plat. ha	17	Vēstures rezervju zemes										
			1	2	3	4	5	6	7	8	9	10	11
Vēstures rezervju zemes	Plat. ha	17	Vēstures rezervju zemes										
			1	2	3	4	5	6	7	8	9	10	11
Vēstures rezervju zemes	Plat. ha	17	Vēstures rezervju zemes										
			1	2	3	4	5	6	7	8	9	10	11
Vēstures rezervju zemes	Plat. ha	17	Vēstures rezervju zemes										
			1	2	3	4	5	6	7	8	9	10	11
Vēstures rezervju zemes	Plat. ha	17	Vēstures rezervju zemes										
			1	2	3	4	5	6	7	8	9	10	11
Vēstures rezervju zemes	Plat. ha	17	Vēstures rezervju zemes										
			1	2	3	4	5	6	7	8	9	10	11
Vēstures rezervju zemes	Plat. ha	17	Vēstures rezervju zemes										
			1	2	3	4	5	6	7	8	9	10	11
Vēstures rezervju zemes	Plat. ha	17	Vēstures rezervju zemes										
			1	2	3	4	5	6	7	8	9	10	11
Vēstures rezervju zemes	Plat. ha	17	Vēstures rezervju zemes										
			1	2	3	4	5	6	7	8	9	10	11
Vēstures rezervju zemes	Plat. ha	17	Vēstures rezervju zemes										
			1	2	3	4	5	6	7	8	9	10	11
Vēstures rezervju zemes	Plat. ha	17	Vēstures rezervju zemes										
			1	2	3	4	5	6	7	8	9	10	11
Vēstures rezervju zemes	Plat. ha	17	Vēstures rezervju zemes										
			1	2	3	4	5	6	7	8	9	10	11
Vēstures rezervju zemes	Plat. ha	17	Vēstures rezervju zemes										
			1	2	3	4	5	6	7	8	9	10	11
Vēstures rezervju zemes	Plat. ha	17	Vēstures rezervju zemes										
			1	2	3	4	5	6	7	8	9	10	11
Vēstures rezervju zemes	Plat. ha	17	Vēstures rezervju zemes										
			1	2	3	4	5	6	7	8	9	10	11
Vēstures rezervju zemes	Plat. ha	17	Vēstures rezervju zemes										
			1	2	3	4	5	6	7	8	9	10	11
Vēstures rezervju zemes	Plat. ha	17	Vēstures rezervju zemes										
			1	2	3	4	5	6	7	8	9	10	11
Vēstures rezervju zemes	Plat. ha	17	Vēstures rezervju zemes										
			1	2	3	4	5	6	7	8	9	10	11
Vēstures rezervju zemes	Plat. ha	17	Vēstures rezervju zemes										
			1	2	3	4	5	6	7	8	9	10	11
Vēstures rezervju zemes	Plat. ha	17	Vēstures rezervju zemes										
			1	2	3	4	5	6	7	8	9	10	11
Vēstures rezervju zemes	Plat. ha	17	Vēstures rezervju zemes										
			1	2	3	4	5	6	7	8	9	10	11
Vēstures rezervju zemes	Plat. ha	17	Vēstures rezervju zemes										
			1	2	3	4	5	6	7	8	9	10	11
Vēstures rezervju zemes	Plat. ha	17	Vēstures rezervju zemes										
			1	2	3	4	5	6	7	8	9	10	11
Vēstures rezervju zemes	Plat. ha	17	Vēstures rezervju zemes										
			1	2	3	4	5	6	7	8	9	10	11
Vēstures rezervju zemes	Plat. ha	17	Vēstures rezervju zemes										
			1	2	3	4	5	6	7	8	9	10	11
Vēstures rezervju zemes	Plat. ha	17	Vēstures rezervju zemes										
			1	2	3	4	5	6	7	8	9	10	11
Vēstures rezervju zemes	Plat. ha	17	Vēstures rezervju zemes										
			1	2	3	4	5	6	7	8	9	10	11
Vēstures rezervju zemes	Plat. ha	17	Vēstures rezervju zemes										
			1	2	3	4	5	6	7	8	9	10	11
Vēstures rezervju zemes	Plat. ha	17	Vēstures rezervju zemes										
			1	2	3	4	5	6	7	8	9	10	11
Vēstures rezervju zemes	Plat. ha	17	Vēstures rezervju zemes										
			1	2	3	4	5	6	7	8	9	10	11
Vēstures rezervju zemes	Plat. ha	17	Vēstures rezervju zemes										
			1	2	3	4	5	6	7	8	9	10	11
Vēstures rezervju zemes	Plat. ha	17	Vēstures rezervju zemes										
			1	2	3	4	5	6	7	8	9	10	11
Vēstures rezervju zemes	Plat. ha	17	Vēstures rezervju zemes										
			1	2	3	4	5	6	7	8	9	10	11
Vēstures rezervju zemes	Plat. ha	17	Vēstures rezervju zemes										
			1	2	3	4	5	6	7	8	9	10	11
Vēstures rezervju zemes	Plat. ha	17	Vēstures rezervju zemes										
			1	2	3	4	5	6	7	8	9	10	11
Vēstures rezervju zemes	Plat. ha	17	Vēstures rezervju zemes										
			1	2	3	4	5	6	7	8	9	10	11
Vēstures rezervju zemes	Plat. ha	17	Vēstures rezervju zemes										
			1	2	3	4	5	6	7	8	9	10	11
Vēstures rezervju zemes	Plat. ha	17	Vēstures rezervju zemes										
			1	2	3	4	5	6	7	8	9	10	11
Vēstures rezervju zemes	Plat. ha	17	Vēstures rezervju zemes										
			1	2	3	4	5	6	7	8	9	10	11
Vēstures rezervju zemes	Plat. ha	17	Vēstures rezervju zemes										
			1	2	3	4	5	6	7	8	9	10	11
Vēstures rezervju zemes	Plat. ha	17	Vēstures rezervju zemes										
			1	2	3	4	5	6	7	8	9	10	11
Vēstures rezervju zemes	Plat. ha	17	Vēstures rezervju zemes										
			1	2	3	4	5	6	7	8	9	10	11
Vēstures rezervju zemes	Plat. ha	17	Vēstures rezervju zemes										
			1	2	3	4	5	6	7	8	9	10	11
Vēstures rezervju zemes	Plat. ha	17	Vēstures rezervju zemes										
			1	2	3	4	5	6	7	8	9	10	11
Vēstures rezervju zemes	Plat. ha	17	Vēstures rezervju zemes										
			1	2	3	4	5	6	7	8	9	10	11
Vēstures rezervju zemes	Plat. ha	17	Vēstures rezervju zemes										
			1	2	3	4	5	6	7	8	9	10	11
Vēstures rezervju zemes	Plat. ha	17	Vēstures rezervju zemes										
			1	2	3	4	5	6	7	8	9	10	11
Vēstures rezervju zemes	Plat. ha	17	Vēstures rezervju zemes										
			1	2	3	4	5	6	7	8	9	10	11
Vēstures rezervju zemes	Plat. ha	17	Vēstures rezervju zemes										
			1	2	3	4	5	6	7	8	9	10	11
Vēstures rezervju zemes	Plat. ha	17	Vēstures rezervju zemes										
			1	2	3	4	5	6	7	8	9	10	11
Vēstures rezervju zemes	Plat. ha	17	Vēstures rezervju zemes										
			1	2	3	4	5	6	7	8	9	10	11
Vēstures rezervju zemes	Plat. ha	17	Vēstures rezervju zemes										
			1	2	3	4	5	6	7	8	9	10	11
Vēstures rezervju zemes	Plat. ha	17	Vēstures rezervju zemes										
			1	2	3	4	5	6	7	8	9	10	11
Vēstures rezervju zemes	Plat. ha	17	Vēstures rezervju zemes										
			1	2	3	4	5	6	7	8	9	10	11
Vēstures rezervju zemes	Plat. ha	17	Vēstures rezervju zemes										
			1	2	3	4	5	6	7	8	9	10	11
Vēstures rezervju zemes	Plat. ha	17	Vēstures rezervju zemes										
			1	2	3	4	5	6	7	8	9	10	11
Vēstures rezervju zemes	Plat. ha	17	Vēstures rezervju zemes										
			1	2	3	4	5	6	7	8	9	10	11
Vēstures rezervju zemes	Plat. ha	17	Vēstures rezervju zemes										
			1	2	3	4	5	6	7	8	9	10	11
Vēstures rezervju zemes	Plat. ha	17	Vēstures rezervju zemes										
			1	2	3	4	5	6	7	8	9	10	11
Vēstures rezervju zemes	Plat. ha	17	Vēstures rezervju zemes										
			1	2	3	4	5	6	7	8	9	10	11
Vēstures rezervju zemes	Plat. ha												

5. Mežsaimniecības zemes apkopo:

- pa atsevišķiem masīviem (nogabalienā),
- mežniecībām,
- vīrmežniecībām,
- kopā mežsaimniecības zemēs.

Piezīme: neza zemēs nozīmē ceļi zemes lietojumā atsevišķos nogabalos nesadalā.

6. Transporta, elektropārvades un sakaru līniju zemēs nozīmē ceļiem un dzelzceļiem aprēķina tikai kopplatību.

Elektrolīnijas kā zemes lietojumus nedalā, izņemot atsevišķos gadījumos mežsaimniecības zemēs.

7. Valsts aizsardzības zemēs ekspluatācijas otro sili neaizpilda, atsevišķos gadījumos aizpilda tikai trešo sili (kopplatību).

8. Pevīsam kopā pacēstā, ja atsevišķām zemju kategorijās izsērāles nav aizpildītas, pieraksta pierīmi:

* 4.-12. ailēs zemes lietošanas veidu platības bez sporta un valsts aizsardzības zemju platībām*.

- 9. Eksplokatiju paraksta:
- izpildītājs
- pārbaudītājs
- * nodalnes vadītāja.

Projekta plāna mērogā 1: 10 000 aprīmējumi

- Republikas robeža
- Rajona robeža
- Pilsētas un ciemata robeža
- Pagasta robeža
- Zemes lietojuma robeža (cībā nozīmē)
- Zemes lietojuma robeža (dažā nozīmē)
- Termiņpārdevējuma zemes lietojuma robeža

1	1-a	Oranže atkrāsojums	Koļkozi, kopsaimniecības un citi kolektīvi R/S uzņēmumi
2	1-a	Oranže atkrāsojums	Valsts saimniecības
3	1-a	Sarkans atkrāsojums	Zemleku saimniecības
4	1-a	Sarkans atkrāsojums	Pilsētas saimniecības
5	1-a	Sarkans atkrāsojums	Audzīnāšanai (Dārzkopības sabiedrības)
6	1-a	Sarkans atkrāsojums	Citām nodzīvotāju vajadzībām
7	1-a	Zaļš atkrāsojums	Mežsaimniecības zemes
8	1-a	Peļķis atkrāsojums	Rūpniecības zemes
9	1-a	Brūns atkrāsojums	Transporta, elektropārvades un sakaru līniju zemes
10	1-a	Zils atkrāsojums	Udenssaimniecības zemes
11	1-a	Daži zils atkrāsojums	Dabas aizsardzības, veselības aprūpes, vēstures un citu pieņemto lēmumu izpildes zemes

"Zemesprojekta" 1991. Nr. 22.500.

Robežu kartes mērogs 1 : 25 000 apzīmējumi

1	oranžs iekrāsojums	Kolhozi, kopsaimniecības un citi kolektīvi l/s uzņēmumi
2	oranžs iekrāsojums	Valsts saimniecības
3	sarkans iekrāsojums	Zemnieku saimniecības
4	sarkans iekrāsojums	Piemsājes saimniecības
5	sarkans iekrāsojums	Ausļu dārzi (pārzkopības sabiedrības)
6	sarkans iekrāsojums	Citām iedzīvotāju vajadzībām
7	zaļš iekrāsojums	Mežsaimniecības zemes
8	pelēks iekrāsojums	Rūpniecības zemes
9	brūns iekrāsojums	Transporta, elektroapgādes un sakaru līniju zemes
10	zils iekrāsojums	Ūdenssaimniecības zemes
11	gaiši zils iekrāsojums	Dabas aizsardzības, veselības uzlabošanas, vāstures un citu pieminekļu un rekreācijas zemes

Apbūves zemes

Koplietošanas zemes

Valsts rezerves zemes

Valsts aizsardzības zemes

nermīmlietojuma zemes

Augsstsprieguma elektrolīnijas - 110 KV (esohās-melna krāsā, vro-jektētās - sarkana)

Augsstsprieguma elektrolīnijas - 330 KV (esohās-melna krāsā, vro-jektētās - sarkana)

Visa veida dabas aizsardzības objektu aizsargos Platību Nr. un robežas (zaļš atkrāsojums)

Visa veida dabas aizsardzības objekti, kuriem projekta plānā nav parādīta teritorija, un to Nr. (zaļš atkrāsojums)

Dzīvnieku diēti un to Nr. (zils iekrāsojums)

Atsevišķi dīķi un to Nr.

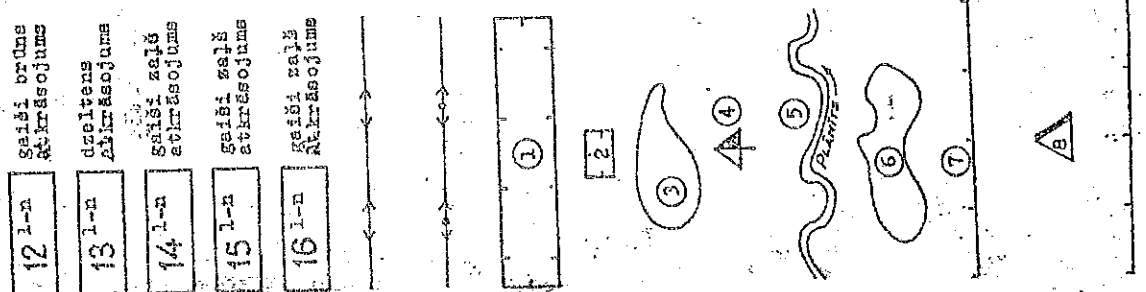
Ūdensveces ar aizsargjoslām un to Nr. (zils iekrāsojums)

Ūdensstilpes ar aizsargjoslām un to Nr. (zils iekrāsojums)

Baltijas jūras un Rīgas jūras līča piekrastes josla un tās Nr. (zils atkrāsojums)

Vāstures, kultūras, arhitektūras un arheoloģijas pieminekļi un to Nr.

VRZ iestādīto derīgo izrakteņu un kārās aizradu robežas (brūns atkrāsojums)



"Zemesprojekta" 1991. Nr. 22.500.

- 12 1-n
sciāi brūns
iekrāsojums
- 13 1-n
azoltenis
iekrāsojums
- 14 1-n
gaiši zaļš
iekrāsojums
- 15 1-n
gaiši zaļš
iekrāsojums
- 16 1-n
gaiši zaļš
iekrāsojums

Apbūves zemes

Koplietošanas zemes

Valsts rezerves zemes

Valsts aizsardzības zemes

Termiņlietojuma zemes

Valsts rezerves zemē iekļaujamo
ezeru un upju saraksts

E z e r ū

- I. Babītes
- 2. Hāltersers J.
- 3. Bēltersers M.
- 4. Durbes
- 5. Pūgures
- 6. Juglas
- 7. Liepājas
- 8. Lubānas
- 9. Rāznas
- 10. Usas
- II. Vilsales

U p e s

Abava - no Sabīles tilta līdz ietekai Ventā
 Iiviekste (ar sazarojumiem un istaisnojuma kanāliem) - no
 Lubānas ezera līdz ietekai Daugavā
 Bārta - no Vārtājas līdz ietekai Liepājas ezerā
 Brasla - 1 km augšpus ietekas Gaujā
 Buiļupe - visā garumā
 Daugava un tās atzarojumi - no Latvijas robežas līdz
 ietekai Rīgas jūras līcī
 Dubna - no Peimankas līdz ietekai Daugavē
 Engures ezera ieteka - visā garumā
 Gauja - no Lejasciema Gaujas un Tīrzas satekas līdz
 ietekai Rīgas jūras līcī
 Gāts - visā garumā
 Gāroze - no Valna grāvja līdz ietekai Lielupē
 Lecava - visā garumā
 Irbe - no Engures un Stendes satekas līdz ietekai
 Baltijas jūrā
 Juglas upe starp Juglas un Kisezeriem - visā garumā
 Jugla - no Zaķu muižas līdz ietekai Juglas ezerā
 Lielupe - Mūsas un Memeles satekas līdz ietekai
 Rīgas jūras līcī
 Msmelo - no Latvijas-Lietuvas robežas līdz ietekai Lielupē
 Mīlgāvis - visā garumā
 Misa - no Rīgas-Jelgaves šosejas līdz ietekai Lecavā
 Mūsa - no Latvijas-Lietuvas robežas līdz ietekai Lielupē
 Ogre - no lodes ietekas līdz ietekai Daugavā
 Platone - no Bauskas šosejas tilta līdz ietekai Lielupē

Roja - no 5 km augšpus ietekas Baltijas jūrā
 Saka - no Durbes un Tebras satekas līdz ietekai
 Baltijas jūrā
 Salace - no Burtņieku ezera līdz ietekai Baltijas jūrā
 Spūņupe - visā garumā
 Suseja - no Zalvītes līdz ietekai Māmelē
 Svēte - no Jalgavas pilsētas līdz ietekai Lielupē
 Ūzava - no Saruņtes līdzelā tilta līdz ietekai
 Baltijas jūrā
 Venta - no Latvijas-Lietuvas robežas līdz ietekai
 Baltijas jūrā
 Viesīte - no Dambja kroga līdz ietekai Māmelē
 Virrova - no 5 km augšpus ietekas Lielupē

Dabas aizsardzības, veselības uzlabošanas,
 rekreācijas, vēstures un citu pieminekļu
 aizsardzības noteikumi

1. Baltijas jūras un Rīgas jūras līča piekrastes aizsargājamā

Lai aizsargātu Baltijas jūras un Rīgas jūras līča piekrasti
 kā vienotu dabas kompleksu, saglabātu mežu aizsargfunkcijas un
 ainavas vizuālās īpašības, piekrastes aizsargjoslā aizliegts:
 veikt kailcirtes, kā arī ainaviski izteiksmīgu atsevišķu
 koku vai koku grupu izciršanu,
 veikt mežu galvenās izmantošanas cirtes vietās, kur
 iespējama augsnes erozija,
 pārskaitīt meža platības nemeža platības,
 ierīkot dūrkopības un sakopības sabiedrības,
 celt ārpus apdzīvotajām vietām tūristu bāzes, tūristu
 apkalpošanas centrus, kempingus, atpūtas bāzes, sanatorijas,
 atpūtas un sporta romiešnes bārnies,
 iestāt un izmantot derīgos ieraktenus,
 piesāņņot vidi, kā arī ierīkot izgāztuves,
 lietot 1. un 2. klases bīstamības pesticīdus,
 celt jaunus un paplašināt esošos lopkopības kompleksus
 (fermas), kā arī citus ražošanas objektus - kopšaimniecībās,
 iznīcināt vai bojāt ainavas elementus (atsevišķus kokus,
 dekoratīvas krūmu audzes, koku grupas, laukakmeņus un to
 krājumus, neielāš isolejas, gravas, ymalšakmens atsegumus
 un aļās,
 mainīt vēsturiski izveidojušos piekrastei raksturīgo
 ainavu,
 patvaļīgi mainīt līdēns līmeni ezeros, upēs un strautos,
 veikt spridzināšanas darbus,
 2. Pēc saskaņošanas ar Latvijas Republikas Apkārtējās
 vides aizsardzības komiteju un ar vietējās pašvaldības
 iestāžu piekrišanu atļauts:
 2.1. atpūtas un tūrisma servisa uzgāzumu projektēšana
 un celtniecība,
 2.2. āku, kas zaudājušas savu iepriekšējo funkciju,
 izmantošana atpūtai un tūrisma,

- 2.3. melioratīvo darbu projektēšana un realizācija,
- 2.4. ceļu rekonstrukcija,
- 2.5. elektrolīniju un sakaru līniju projektēšana un būve,
- 2.6. ražošanas objektu rekonstrukcija, paplašināšana un celtniecība spējīvo vietās, lauksaimniecības uzņēmumos un kaimiņu saimniecībās,
- 2.7. jaunu individuālo saimniecību veidošana, kas atjauno vēsturisko zvejnieku oīematu infrastruktūru, aīnavītko un kultūrvēsturisko savdabību,
- 2.8. īzpeītko un ekspluatācijā nodoto derīgo īzraktepu atzrakpu īzmantošana.

2. 300 m plātās Bāltīes jūras un Rīkas līnas līda īpašā aizsargājošā.

īpašā 300 m aizsardzības josla aizīlētki visi darbības veīdī, kas īz reža aizsargspēja samazināšanas vai zaudēšanas cīlonīs vai arī kas sekme sūgnes un augu sūgas bojāšanu, ekoloģisko apstākļu un pīekrastes aīnavu vīzūālī estētītko īzīpīnību pārvīdošanu, kā arī reīto un aizsargājamo sūgu un dzīvīnieku sūgu atzrakpu vai īpaši aizsargājamo dabas objektu pārvīdošanu un īzīncīnīšanu, to skaitā

- 1. meža un vērtīgo krūmāju, kā arī savrupo koku un to grupu īzīcīršana,
- 2. zemes darbi un sprīdāīnīšana, laukakmeņu pārvīdošana,
- 3. dažādu materiālu uzkrāšana glabātavās,
- 4. melioratīvo darbu veikšana, kā arī novadgrāvju rakšana,
- 5. sakaru un elektrolīniju īekārtošana,
- 6. jaunu dzīvītko un ražošanas vai atpūtko aprūpei paredzētko āku celtniecības, kā arī esošo skāda tīpa āku papīaīnīšana,
- 7. uzpēmumu, organizācīju un īestāžu atpūtko būru, dzīvītko pības kooperatīvu un cītu īerobežotas īzmantošanas atpūtko centru īekārtošana,

īai paaugstīnātū vai atjaunotū meža aizsargspējas, aizsargātū augu un sūgnes sūgu, kā arī pīekrastes aīnavu ekoloģiskās un vīzūālās īzītnības, pēc sūskapošanas ar Latvījas PSR Mežsaimniecības un mežrūpniecības ministrijū īpašās aizsardzības joslas terīgorījā īz atlauts

- 1. veītk meža kopšanas cīrtes,

- 2. īekārtot norobežojošus vai aizsargspējītkumus, kā arī cītas funkcionālas nozīmes stādītkumus,
- 3. īekārtot atpūtkas vīetas autotūrstītkiem, kājnītkiem un velosīpēdīstītkiem,
- 4. īekārtot skatu punktus
- 5. īekārtot segtas pārejas pāz kāpām vai vīetām ar nenoturīgu sūgnes un augu sūgu, kā arī noejas un pīdumali.

Latvījas Republikas valsts rezervāti.

Reservātu terītorīju pēc nozīmes, meža īzmantošanas kārtības un saīmnieciskās darbības var īedalīt trīs režīma zonās -

- stīngrā režīma zonā, regulējāmā režīma zonā un buferzonā.
- Stīngrā režīma zonā aizīlētkta jebkāda darbība, kas nav saīstīta ar zonas mārītkiem un uzdevumītkiem un kas traucē ekosīstētku dabītko procesu norīsi, to skaitā celtniecība, kas nav saīstīta ar rezervāta aizsardzību un zinātkniskās pētnīecības darbu tajā.

īaur ī ceļu, elektropārvādes līnīju un cītu komunikācīju būvniecība, darbi, kuru rezultātā tītk mainītk hidroloģiskās režīms, derīgo īzraktepu īeguve, zemes rakšana un cīli darbi, kuru rezultātā tītk mainītk reījefa formas un elementī, atsevītku rezervāta zemes gabalu nodošana saīmniecītkajā līetošanā,

īiena plātāja, mājlopu ganīšana un dzīšana pāri rezervāta terītorījai,

meža resursu ekspluatācīja, jebkura meža cīrtes, atsevītku koku un krūmu bojāšana, ārstniecības un dekoratīvo sūgu, saklu, augļu, ogu un sūpu vākšana un cītāde sūgu segas bojāšana, materiālu vākšana kolekcītkām, īzņemot zinātkniskās pētnīecības darbam nepīecītkamo materiālu vākšanu ar spēcīlām Latvījas PSR Mežsaimniecības un mežīncītkas ministrijas īzsnīgtām atļaujām,

medības, dzīvītku ķoršana, plēšītko dzīvītku īzīncīnīšana, līgztu, ālu un cītu slēptuvju postīšana, zīvju zvejs, kā arī dzīvītku mīerna traucēšana jebkādā veīdā un pasākumī, kas sekme atsevītku sūgu dzīvītku skaita pāīleīnīšanas, tam pārsnīedzot plātības dabītko īetīlību,

4. Latvijas Republikas dabas liegumi (kompleksie dabas, botāniskie, purvu, dzērvenāju, zoologiskie).

Kompakso dabas liegumu režīms.

Kompleksie dabas liegumi tiek dibināti, lai aizsargātu veselus dabas kompleksus, kuru struktūru un ārājo izskatu veidojuši gan dabas procesi, gan cilvēka sadzīvē ilga darbība.

Kompleksā dabas lieguma teritorijā aizliegts veikt saimniecisko un citādu darbību, kas var izraisīt dabas kompleksu struktūras un dinamikas izmaiņas, izraisīt būtiskas pārmaiņas to stāvoklī,

celt jaunus lopkopības kompleksus un paplašināt esošās lopkopības fermas, kas atrodas vietās, kur iespējama ūdens piesārņošana,

ierīkot jaunus kanjerus derīgo izrakteņu ieguvei, veikt meža galvenās izmantošanas cirtes,

ierīkot atkritumu izgāztuves,

veikt visāde veida darbību, kas veicina paātrinātu vairošanās noteēci un augšnes eroziju,

postīt un iznīcināt vērtīgus dabas ainavu elementus, ietaisnot nelieio upju un strautu gultnes,

ierīkot jaunu vai rekonstruājamu ceļu trases upju un ezeru ūdenssaiņsardzības joslās,

celt atpūtas bāzes, kempingus, motaļus, dibināt dārzpības sabiedrības,

Saskaņojot ar Vides aizsardzības komiteju var veikt sekojošus pasākumus:

dzīvojamu, rašošanas un sabiedrisko ēku izvietošana, celtniecība un rekonstrukcija,

esošo saimniecības un dzīvojamu ēku funkcionāšanai nepieciešamo vietējo attīrīšanas ierīču izvietošana un celtniecība,

ceļu rekonstrukcija,

komunikācijas līniju celtniecība,

jaunu ūdenskrātuvju izveidošana un agrāk ierīkoto ūdenskrātuvju atjaunošana,

zemju meliorācija un platību transformācija,

pasākumu veikšana, lai novārstu piesārņotu viršdepu nokļūšanu ūdenstilpēs un ūdens notekās vai apakšzemes ūdeņos.

ķīmisko vielu lietošana augu un dzīvnieku slimību ārkārošanai, kā arī to lietošana mēslodjumam,

tādu personu dzīvošana rezervāta teritorijā, kurām nav sakara ar tā aizsardzību un zinātniskās pētniecības darbu.

Stingrā režīma zonas teritorijā pieļaujami nepieciešamie ugunsdrošības pasākumi, zonas pamatuzdevumu izpildei nepieciešamo laboratoriju, meteoroloģisko un citu būvju celtniecība, ģeodēzisko un citu zinātniskās pētniecības darbu veikšana.

Regulējamā režīma zonā aizliegta visas stingrā režīma zonas minētās darbības. Saskaņā ar rezervātu zinātniskās

padomes noteikumiem un ar Latvijas PSR Mežsaimniecības un mežrūpniecības ministrijas atļauju regulējamā režīma zonā,

ja tas nav pretumā ar dabas aizsardzības uzdevumiem, atļauti: reto un izzūdošo augu, sēņu, ķērpju un dzīvnieku sugu

saglabāšanas darbi,

dzīvnieku skaita regulēšanas pasākumi, lai mazinātu

lauksaimniecībai un mežsaimniecībai nodarītos zaudējumus, kā arī biotehnisko pasākumu veikšana,

meža kopšanas cirtes, sanitārās cirtes un meža atjaunošanas darbi, izzūdošo ekosistēmu atjaunošanas un saglabāšanas nolūkā,

rezervāta darbībai un aizsardzībai nepieciešamu jaunu

ceļu būve un esošo kapitālais remonts, elektropārvades līniju un citu komunikāciju būve pēc Latvijas PSR Mežsaimniecības un

mežrūpniecības ministrijā saskaņotiem projektiem,

zinātniski izglītošus ekskursijas, zivju zveja, riekstu, oģu un sēņu lasīšana, kā arī sienu pļauja un lauksaimnieciska

roksitura darbība lauksaimniecībai izmantojamās zemēs.

Regulējamā režīma zonā brūnkt nepiederīgām personām atļauts tikai pa vispārīgas lietošanas ceļiem.

Bufērzonas izveidota, lai mazinātu intensīvās saimnieciskās darbības ietekmi uz stingrā un regulējamā režīma zonu dabiskajiem dabas kompleksiem un veiktu meža aizsargfunkcijas.

Bufērzonas teritorijā pieļaujama saimnieciskā darbība, kas radīlī neizmaina zonas stāvokli, kā arī dabas kompleksu

struktūru un dinamiku, to skaitā meža atjaunošana, meža saim-

tāras cirtes un kopšanas cirtes, dzīvnieku akvāta regulēšana, riekstu, oģu un sēņu lasīšana pilsoņiem, kas dzīvo rezervāta

teritorijās, speciālu zemes gabalu ierādīšana ar Latvijas PSR Mežsaimniecības un mežrūpniecības ministrijas izdotajām

atļaujām automašīnu stāvvietu organizāšanai, kur tās netraucē realizēt rezervāta pamatuzdevumus.

Botānisko liegumu režīms.

Botāniskos liegumus izveido reto un izzūdošo augu, sēņu un ķērpju augšanas vietās, kā arī Latvijas apstākļiem tipisku un reto augu asociāciju tipu un veselu ekosistāru aizsardzībai.

Botāniskā lieguma teritorijā aizliegts

veikt saimniecisko un citādu darbību, kas var izraisīt tiešu aizsargājamo augu, sēņu, ķērpju un augu sabiedrību iznīcināšanu, kā arī mainīt to eksistenci un normālai attīstībai nepieciešamos ekoloģiskos apstākļus,

veikt jebkādas celtniecības darbus, to skaitā būvēt laivu pieštātnes,

veikt zemes rakšanas darbus,

lietot minerālmāslus un citas ķīmiskas vielas, mainīt ūdens līmeni ezeros un upēs,

mainīt gruntsūdeņu līmeni.

rakt un izrakt aizsargājamos augus un sēnes, izmantot ezerus sporta un rūpnieciskajai zvejai.

Purvu liegumu režīms.

Par purvu liegumiem tiek noteikti Latvijas PŠP dabiskajiem apstākļiem atbilstoši purvu tipi un dabāskas, cilvēka darbības nepārveidotas purvu ekosistēmas.

Purvu liegumu teritorijā aizliegts

veikt saimniecisko un citādu veida darbību, kuras rezultātā mainās purvu ekosistāmu struktūra to attīstības dabisko procesu norisē vai kuras ietekmē var mainīties vai tikt iznīcināti aizsargājamo un reto augu, sēņu, ķērpju un dzīvnieku sugu

apstākļi,

veikt meliorācijas darbus un iegūt kūdru,

apmēžot teritoriju un izcirst mežaudzes,

būvēt ceļus, elektropārvedes un sakarn līnijas,

lietot minerālmāslus un citas ķīmiskas vielas.

Dzērvenāju liegumu režīms.

Par dzērvenāju liegumiem tiek noteikti purvi, kas izeļas ar labien augšanas apstākļiem dzērvenā, augstu to produktivitāti un augstvērtīgu ģenētisko materiālu dzērveņu selekcijai.

Dzērvenāju liegumu mērķis ir saglabāt dzērveņu sugas ģenētisko fondu, kā arī saglabāt dzērveņu bagātību un regulēt to izmantošanu.

Dzērvenāju liegumu teritorijā aizliegta

veikt tādu saimniecisko darbību, kuras rezultātā mainās dzērveņu augšanas apstākļi, pazeminās to ražība vai dzērvenes izzūd,

veikt meliorācijas darbus,

iegūt kūdru,

stādīt mežu vai izcirst mežaudzes.

Dzērvenāju liegumu teritorijā atļauts

lasīt dzērvenes noteiktajos termiņos,

veikt saskaņā ar spēkā esošajiem likumiem par medībām un medību saimniecību.

Zoologisko liegumu režīms.

Zoologiskie liegumi tiek izveidoti, lai aizsargātu retās un izzūdošas dzīvnieku sugas (zīdītājus, putnus, rāpuļus, abiniekus, zivis, gliemjus, kukaiņus) to dzīves, atpūtas un barošanās vietas, kā arī to koncentrācijas vietās migrācijas periodā.

Zoologisko liegumu teritorijā aizliegts

veikt tādu sezonas vai nepārtrauktu saimniecisko vai rekreatīvo darbību, kas izraisīa dabiskās vides izmaiņas un dzīvnieku skaita samazināšanos,

medīt putnus,

kurināt ugunskurus un dedzināt sāli,

lietot minerālmāslus, herbicīdus un pesticīdus lieguma

teritorijā un 500 m zonā ap tā robežām,

iegūt kūdru, sprogopeli un citus izrakteņus, kā arī veikt

cita veida zemes darbus,

izdarīt mežu kaļķcirtes,

veikt jebkādas celtniecības darbus,

veikt meliorāciju,

plaut sāli un ganīt lopus.

Zoologisko liegumu teritorijā pieļaujama

veikt sporta un amatviru zveju sezonas liegumos, kā arī

rudens medības ar mednieku un makšķernieku biedrības izsniegt

t. jām atļaujām, kuras pārzina liegums atrodas.

Ģeoloģisko un geomorfoloģisko objektu režīms.

Par aizsargājamiem ģeoloģiskajiem un geomorfoloģiskajiem

objektiem tiek noteikti ležu atsegumi, pazemes saldūdeņi un

minerālūdeņu avoti, lieli laukakmeņi, k' arī tipiskas vai retas

reljefa formas, kam ir zinātnisku vērtība, izglītojoša uzziņas

vai estētiskā nozīme.

Ipaši aizsargājamo geoloģisko un geomorfoloģisko objektu teritorijās aizliegts

veikt saimniecisko un citāda veida darbību, kas var būt par tiešu objektu iznīcināšanas, bojāšanas vai izmaiņu cēloni vai izraisīt tādu procesus, kuros objekts tiek bojāts vai izpostīts,

iegūt derīgos izrakteņus, būvēt ēkas, ceļus, glabātavas, ūdens ņemšanas un attīrīšanas ietaises, izgāzt atkritumus, piegružot un piesārņot šo teritoriju ar noteikumiem,

iznīcināt vai būtiski mainīt dabisko augu segu, izdarīt dažādus uzrakstus uz atsegumiem un laukakmeņiem, vākt iežu un pārakmeņojumu paraugus amatieru kolekcijām.

Teritorijā atļauts izmantot zemes lauksaimniecībā un mežsaimniecībā, rīkot treniņus un sacensības klinšu kāpšanā, tīrīt atsegumus no nogruvumiem un augu segas, kas tos pārklāj,

regulēt virsūdeņu un pazemes ūdeņus.

Aizsargājamo parku un dendroloģisko stādījumu režīms.

Par aizsargājamiem nosaka parkus, kuriem ir ainavu un parku arhitektoniska nozīme, bagāts introductīvo koku sugu sastāvs un atpūtas zonas nozīme lauku centros, kā arī dendroloģiski stādījumi, dendrāriji, memoriālie stādījumi ar zinātnisku, izglītojošu un estētisku nozīmi.

Aizsargājamos parkos un dendroloģiskajos stādījumos aizliegta

saimnieciska un citāda darbība, kas neatbilst parku nozīmei un tā rezultātā tie zaudē savu vērtību,

celtniecība, kas nav saistīta ar parku apsardzību vai rekonstrukciju,

patvariģa ciršana un stādīšana, kā arī citi pasākumi, kas maina parka struktūru.

Aizsargājamo parku rekonstrukcija veicama pēc apstiprinātiem projektiem.

Aizsargājamo koku režīms.

Par aizsargājamiem noteikti atsevišķi koki, kam ir zinātniska, estētiska vai kultūrvēsturiska nozīme, to skaitā

džokoki, kuru apbērtmērs pārsniedz: ozoliem un vītoliem - 5 m, liepām, ošiem, gobām un vīksnām - 4 m, kļavām, melnalkšņiem - 3,5 m, priedēm, eglēm un bērziem - 3 m, paeģļiem - 0,8 m.

Iaī nodrošinātu aizsargājamo koku saglabāšanu un to augšanas apstākļus, 10 m radiusā ap koku aizliegta saimnieciska darbība, kas var ietekmēt koka augšanu un attīstību vai mainīt vides apstākļus - ūdens bilenci, barošanas režīmu.

Zemes lietotāji, kuru teritorijā ir aizsargājami koki, ir atbildīgi par to saglabāšanu - nedrīkst pielaņt sārū lausānu, mizas bojāšanu, dābunu izdedzināšanu, koku augšanas apstākļu pasliktināšanos. Ja nepieciešams, jāizriko koka stumbrā balsti, jānostiprina zari un jāaizplombē dobumi.

Aizsargājamo dzimnavdiju režīms.

Par aizsargājamiem noteikti ainaviski izteiksmīgi dzimnavdiji, kam ir kultūrvēsturiska vai sanitāri higiēniska nozīme un kas ir noderīgi iedzīvotāju atpūtas zonu izveidošanai,

Aizsargājamos dzimnavdijos aizliegts

patvaļīgi maināt ūdens līmeni, novadīt neatbilstošos notekūdeņus,

Ipaši aizsargājamos dzimnavdijos atļauts

ēku, zogu un citu objektu celtniecība, kam ir sakars ar ūdenskrātuvi tuvāk par 100 m no krasta līnijas.

Dabas parku režīms.

Par dabas parkiem noteikti lieli mežu masīvi ar upju ielejām, paugurainām vietām, ezeriem vai jūras piekrasti, kuri izceļas ar īpašu skaistumu un kuriem ir dabas aizsardzības un kultūrvēsturiska nozīme un labi priekšnoteikumi atpūtas organizēšanai.

Dabas parku teritorijās aizliegts

iebrādā veidā mainīt ainavas vēsturiski izveidojušās raksturu.

iznīcināt ekoloģiskā vai estētiskā ziņā vērtīgus ainavas vai tas savdabībai raksturīgus elementus,

izmantot dabas resursus rūpnieciskiem mērķiem,

celt lokopības kompleksus un rūpniecības objektus,

ierīkot atkritumu izgāztnes un piesārņot teritoriju,

veikt visāda veida darbību, kas veicina virszemes

paātrinātas noteses un erozijas raēenos un izskālotu vielu nokļūšanu ūdens plūsmās,

ierīkot uzpēmu, organizāciju un iestāžu atpūtas bāzes, tūrisma bāzes, kempingus un noteļus,

dibināt dārzkopības sabiedrības, parku teritorijās atļauts veikt pasākumus, kas paredzēti dabas parku attīstības pamatvirzienos un detalizētajos projektos,

veikt pasākumus, lai nodrošinātu ūdens aizsardzības joslas noteikto režīmu ieviešanu,

celt kempingus apdzīvotās vietās,

celt uzpēmu un iestāžu atpūtas bāzes, ja šim nolūkam izmanto esošās ēkas, kas zaudējtas savu sākotnējo funkciju.

Aizsargājamo ainavu apgabalu režīms.

Par aizsargājamo ainavu apgabaliem tiek noteikti Latvijas PSF reģioni, kas izceļas ar savdabīgu ainavu uzbūvi un īpašu skaistumu, vērtīgu dabas kompleksu un vēstures un kultūras pieminekļu bagātību, kā arī ar citām kultūras vērtībām un nepieciešamiem noteikumiem, lai sākotnēji izveidotu dabas un nacionālos parkus.

Aizsargājamo ainavu apgabalu teritorijā aizliegta nepietiekami attīrītu notekūdeņu novadīšana un visāda augsnēs, virszemes ūdeņu piesārņošana,

jaunu lokkopības kompleksu un reģionālas objektu-celtniecības vietās, kas bīstamas attiecībā uz virsūdeņu un pazemes ūdeņu piesārņošanu,

vēsāda veida rīcība, kas veicina paātrinātu virsūdeņu noteses un erozijas raēenos, kā arī virsūdeņu un ieskaloto vielu nokļūšanu ūdenstīlēs un ūdms atraumēs,

jaunu vai rekonstruējamo autoceļu trašu noyprausāna upju un ezeru aizsargjoslas,

ražošanas un citu objektu celtniecību no dabas aizsardzības viedokļa glznainās un vērtīgās ainavas vietās, kas saglabājamas neskarībā veidā vai var tikt imantotas, lai veidotu skatu punktus un atpūtas vietas.

Ūdensteču un tīrņu piekrastes joslu režīmi.

Piekrastes joslas nodrošina sādu uzdevumu risināšanu:

ūdeņu aizsardzību pret piesārņošanu, piesārņotajām vielām ieskolojoties no piegulošās teritorijas virsmas,

ūdeņu piesārņošanas novārsēnu rūpniecības, lauksaimniecības un citu objektu iespējamo avāriju vai ekspluatācijas režīmu neieviešanas dēļ;

ūdeņu aizsardzību pret piegrūzošanu, labvēlīgu apstākļu saglabāšanu zivju krājumu ataudzēšanai dabiskos apstākļos,

krasta erozijas procesu novārsēnu un samazināšanu, labvēlīgu apstākļu radīšanu ūdenstīlņu rekreatīvai izmantošanai.

Mosakāmas šādas piekrastes joslas:

stāngra režīma josla 10 m platumā, švājā joslā aizliegta: celtnes un izvietot jebkādas ēkas un būves, atskaitot ūdens

ierāmējietais, ūdens regulēšanas ietaises un citas hidro-techniskās būves, pelcētavas un laivu un kugu pietātnes, kā arī būves, kas nepieciešamas kuģošanas drošībai,

celtnes, aizžogojumus un būves, kas traucā brīvi piekļūt ūdens objektam,

mazgāt tehniku un auftomāšinas,

lietot indiģās ķīmikālijas un šķidros maslojumus,

ierobežotas darbības josla 200 m platumā, šajā joslā aizliegts:

izvietot un celt naftas produktu glabātavas un noliktavas, lokkopības kompleksus un fermas, tai skaitā notekūdeņu krātuves, mehāniskās darbnīcas un tehnikas un autotransporta tehniskās apkopes un mazgāšanas punktus, kā arī citus objektus, kas negatīvi ietekmē ūdeņu stāvokli,

kašēt minerālmāslu ar lidmašīnām, kā arī virs sasalušas augšnes un sniega,

ieļārtot saimniecības un rūpniecības atkritumu izgāztuves, apūdeņot lauksaimniecībā izmantojamas platības ar notekūdeņiem.

Aizliegta 50 metrus platā joslā meža kaildirtes, atskaitot meža kopšanas cirtes, sanitārās cirtes un cirtes vietās, kur tās nepieciešamas relikvāto darbu izpildei.

Piemāri atsevišķu zemes lietojumu ieskaitīšanai

Zemes lietojumu kategorijas

Lauksaimniecības zemes

1. Kopsaimniecības (kolhozi)
2. Zvejnieku kopsaimniecības
3. Starpsaimniecību zemes
4. Valsts saimniecības:
 - t. sk. - ražošanas apvienības "Sigra" saimniecības
 - ražošanas apvienības "Agra" saimniecības
 - starprajonu sīmes dzīvnieku sagādes apvienības
 - svērkopības valsts saimniecības
 - ražošanas apvienības "Latvijas putnkopība un zivkopība" saimniecības
 - ražošanas un zinātniskā ciltsdarba apvienības "Seleks" saimniecības
 - lauksaimniecības skolas
 - lauksaimniecības tehnikumi
 - IIA saimniecības
 - lauksaimniecības kultūrasgu skolu salīdzināšanas iecirkņi
 - pārējās valsts saimniecības
5. Zemnieku saimniecības
6. Piemājas saimniecības
7. Pārzkopības sabiedrības
8. Latvijas lopkopības un veterinārijas zinātniski-pētnieciskais institūts
9. IM Ražošanas eksperimentālā laboratorija
10. Valsts ciltslieņu un mākslīgās apsēklošanas stacijas
11. IM ciltslieņu analītiskā stacija
12. Dzīvnieku slimību apkarošanas stacijas
13. Ražošanas apvienība "Ražība"
14. Vispārējās sūgu aizsardzības institūta Baltijas filiāle
15. IM Biskopības pārvaldes zemes
16. Mehānizācijas un elektrifikācijas zinātniski-pētnieciskais institūts
17. Republikāniskā augu aizsardzības stacija

Rūpniecības zemes

1. Rūpnīcas
2. Fabrikas
3. Kombināti (t.sk. piena kombināti, sadzīves pakalpojumu kombināti)
4. Ražošanas apvienības (t.sk. "Lauktēhnika", "Latvijas meliorācija")
5. Patērētāju biedrības
6. Pevcielas uzpildes staciju uzņēmums
7. Konstruktoru biroji
8. SOO
9. Sabiedriskās ēdināšanas uzņēmumi
10. Ūdenssaimniecības celtniecības PMK
11. Mednieku un maksātnieku biedrība
12. Trestī
13. Rīgas TEC-2
14. Fizikas institūts
15. Botāniskais dārzs
16. Mikrobioloģijas institūts
17. Bioloģijas institūts
18. Valsts bankas lat.republikāniskā kantora zemes
19. Radioastrofizikas observatoriju
20. Specializēto darbu remonta un celtniecības pārvaldes zemes
21. Rīgas naftas sadales bāze
22. "Zapribsbit" (zivju produkcijas realizācijas pārvalde)
23. Civilās aviācijas ražošanas apvienība
24. Starpsaimniecību mežu kombināts
25. Tirdzniecības pārvaldes zemes
26. DOSAF zemes
27. Ražošanas uzņēmums "Autoserviss"
28. Labības produktu kombināti
29. Daugavpils pedagoģiskais institūts
30. Labības pārgatavošanas punkti
31. Murjāņu sporta internātskola
32. Profesionāli tehniskās izglītības Valsts komiteja
33. Malpils celtnieku skola
34. Uzņēmums p.k.Br.A-1073
35. Rīgas paraugtipogrāfija
36. Enerģētikas celtniecības tresta Ķeguma PMK

- Dabas aizsardzības, veselības uzlabošanas, vēstures pieminekļu un rekreācijas zemes
1. Rūpnīca VEF - pionieri nometne
 - sporta nometne
 - sporta bāze
 - atpūtas bāze
 2. IR Hidrometeoroloģijas un dabas vides kontroles pārvalde
 3. Rajona IK Kultūras nodarbes zemes (arheoloģijas pieminekļi, brāļu kapi, senkapi u.c.)
 4. Fiziskās kultūras un sporta komiteja
 5. Pansionāts "Rūfīsi"
 6. Rajona centrālā slimnīca (ambulānce, zonālā pirmnīca, poliklīnika u.c.)
 7. Republikāniskā bērnu tuberkulozes slimnīca
 8. Juglas sanatorijas meža skola
 9. Veselības aizsardzības ministrijas āe
 10. Sanatorija "Baldone"
 11. Baldones bērnu pansionāts
 12. Ārstnieciskā darba profilaktorijs
 13. Arodbiedrību kūrortu pārvalde
 14. Bērnu nami
 15. Republikāniskais psihoneiroloģiskais zīdaiņu nams "Māziņi"
 16. Mēredzīgo biedrības centrālā valde
 17. Galvenā aptieku pārvalde - aptieka Nr.136
 18. Latvijas Rep.hidrometeoroloģijas un dabas vides kontroles pārvalde
 19. Ģeoloģijas pārvaldes Hidroģeoloģijas ekspedīcija

Koplietošanas zemēs ieskaita:

- ciemata un pārējā teritorijā pašvaldībām paredzētās zemes: ielas, laukumi, skvēri, parki, kapaštas, ūdensobjekti, atkritumu izgāztuves, vietējās nozīmes koplietošanas ceļi, kominālo, kultūralo un sadzīves objektu uzturēšanai,
- rajonu, pilsetu, ciematu un pagastu TDP IK zemes
- dažādu ticīgu draudžu zemes.

37. Rīgas teritorijās vispārējās celtniecības tresta Ķekavas PMK
 38. Celtniecības materiālu, detaļu un konstrukciju ražošanas strpsaimniecību uzņēmums "Ceplis"
- Transporta, elektropārvaldes un sakaru līniju zemes
1. Baltijas dzelzceļa zemes (dzelzceļa līnijas, apbūves Sabaiļ u.c. zemes)
 2. CRBP zemes (autoceļi, apbūves Gabali, karjeri, krātuves u.c. zemes)
 3. Autokombinātu zemes (autostāvvietu u.c. zemes)
 4. Ceļu būvniecības rajonu (CRB) zemes
 5. Sakaru ministrijas zemes
 6. Rep.magistrālo sakaru tehniskais mezgls
 7. Rajonu sakaru mezgli
 8. Rep.radiozaidījumu, radiosakaru un televīzijas mezgls
 9. Magistrālo naftas vadu pārvalde
 10. Minskas magistrālo gāzes vadu celtniecības direkcija (gāzes vadi, apaiņstacijas u.c. zemes)
 11. Inčukalna AGG
 12. Magistrālo gāzes vadu Rīgas līniju ražošanas pārvalde
 13. Galvenā enerģētikas un elektrifikācijas ražošanas pārvalde "Latvenergo"
 14. Centrālie elektrotīkli
 15. Augstsprieguma tīkli
 16. Montāžas un ekspluatācijas gāzes saimniecības pārvalde
- Ūdenssaimniecības zemes
1. Rīgas pilsētas IX ūdensvada un kanalizācijas saimniecības pārvalde
 2. Meliorācijas sistāmu pārvaldes zemes
 3. Rīgas meliorācijas sistāmu pārvalde - sūkņu stacija "Pīluri"
 4. Daugavas HES kaskāde
 5. Pilsētu ūdens apgādes ūdens iepemšanas vietas

Saturs rādītājs

Nr.	Nosaukums	Lapu Nr.
1.	I Vispārīgie noteikumi	2
2.	II Sagatavošanas darbi	2
3.	III Pagastu zemes ierīcības projektu izstrādāšana	7
4.	Lauksaimniecības zemes	9
5.	Mežsaimniecības zemes	10
6.	Rūpniecības zemes	11
7.	Transporta, elektropārvades un sakaru līniju zemes	11
8.	Īdenssaimniecības zemes	12
9.	Dabas aizsardzības, veselības uzlabošanas, rekreācijas, vāstures un citu pieminekļu zemes	13
10.	Dabas aizsardzība	13
11.	Apbūves zemes	13
12.	Valsts aizsardzības zemes	15
13.	Valsts rezerves un koplietošanas zemes	16
14.	Termiņpievāsiņuma zemes	17
15.	IV Pagasta zemes ierīcības projekta grafiskā daļa un tās noformēšana	17
16.	V Pagasta zemes ierīcības projekta rakstiskās daļas izstrādāšana un noformēšana	18
17.	VI Pagasta zemes ierīcības projekta ekmpilka- cijas sastādīšana	20
18.	VII Pagasta zemes ierīcības projekta izskatīšana, saskaņošana un apstiprināšana	21
19.	VIII Pagasta zemes ierīcības projekta dokumentācijas izgatavošana	21
20.	Pielikumi	22

Tehniskie norādījumi zemes reformas pirmās kārtas īstenošanai Latvijas Republikas lauku apvidos

I Tehniskie norādījumi pagastu zemes ierīcības projektu izstrādāšanai

Atbildīgais par izdevumu G.Starkis

Parakstīts pavairošanai 06.05.91

Formāts 30,5 x 14 Metiens 1000 eks. Pasūt.Nr. 24

Latvijas Republikas Lauksaimniecības ministrijas,
alsts zemes ierīcības projektēšanas institūta.

51, Jākaba ielā 10/12

Pavairots ar institūta "Zemesprojekts" rotoprintu,

00, Rīgā, Jākaba ielā 10/12