



Valsts zemes dienests

LATVIJAS REPUBLIKAS BŪVJU PĀRSKATS 2015

Pakalpojumu un informācijas departamenta
Datu analīzes un apmaiņas daļa

VZD | 2016

Saturs

ANOTĀCIJA	3
IEVADS	4
BŪVJU IEDALĪJUMS PĒC GALVENAJIEM LIETOŠANAS VEIDIEM.....	5
DZĪVOJAMĀS MĀJAS	7
NEDZĪVOJAMĀS ĒKAS.....	9
INŽENIERBŪVES.....	10
BŪVJU SADALĪJUMS PĒC PIEDERĪBAS STATUSA.....	11
BŪVJU SADALĪJUMS PĒC ĪPAŠNIEKA STATUSA.....	30

ANOTĀCIJA

Būvju pārskats sniedz informāciju par būvju sadalījumu Latvijas Republikā un tās administratīvajās teritorijās pēc to galvenajiem lietošanas veidiem un piederības, ievērojot būvju īpašnieku statusu (*fiziska persona, juridiska persona, pašvaldības, valsts*).

Būvju pārskatu sagatavojis Valsts zemes dienests saskaņā ar Nekustamā īpašuma valsts kadastra likumu un Ministru kabineta 2012.gada 10.janvāra noteikumu Nr.46 "Nekustamā īpašuma valsts kadastra informācijas pieprasīšanas un izsniegšanas kārtība" 39.2. punktu.

Būvju pārskata sagatavošanai izmantoti Nekustamā īpašuma valsts kadastra informācijas sistēmas būvju uzskaites dati, kas uzkrāti līdz 2015.gada 31.decembrim.

Būvju pārskats ir pieejams visiem interesentiem internetā Valsts zemes dienesta mājas lapā www.vzd.gov.lv.

IEVADS

Būvju kā kadastra objektu uzskaiti veic Valsts zemes dienests (turpmāk – Dienests) saskaņā ar Nekustamā īpašuma valsts kadastra likumu un Ministru kabineta 2012.gada 10.aprīļa noteikumu Nr.263 “Kadastra objekta reģistrācijas un kadastra datu aktualizācijas noteikumi” 2. punktu.

Būves kadastrālajā uzmērīšanā iegūto informāciju reģistrē Nekustamā īpašuma valsts kadastra informācijas sistēmā saskaņā ar Ministru kabineta 2012.gada 10.aprīļa noteikumu Nr.263 „Kadastra objekta reģistrācijas un kadastra datu aktualizācijas noteikumi” 39.punktu. Nekustamā īpašuma valsts kadastra informācijas sistēmā būves ir reģistrētas arī ēku masveida apsekošanas procesa ietvaros (nepilna tehniskā inventarizācija, kas veikta laika periodā no 1998.gada līdz 2003.gadam), kā arī, uz inženierbūves tiesiskā valdītāja vai lietotāja sniegtās inženierbūves datu deklarācijas vai pašvaldības iesniegtās ēkas datu deklarācijas pamata.

Būvju pārskats sniedz informāciju par būvju sadalījumu:

- **pēc to galvenajiem lietošanas veidiem** (atbilstoši Ministru kabineta 2009.gada 22.decembra Nr.1620 noteikumiem „Noteikumi par būvju klasifikāciju”);
- **pēc to piederības** (*pieder zemes īpašniekiem; atrodas zemes īpašnieka tiesiskajā valdījumā, nepieder zemes īpašniekiem; jaukta būves piederība (attiecībā pret zemes īpašniekiem); ietilpst būvju īpašuma sastāvā; būvju īpašuma īpašnieka tiesiskajā valdījumā; piederība nav noskaidrota*);
- **pēc to īpašnieku statusa** (*fiziska persona, juridiska persona, pašvaldības, valsts un jaukta piederība (attiecībā pret īpašnieka statusu)*).

Būvju pārskats sagatavots atbilstoši Latvijas Republikas administratīvi teritoriālajam iedalījumam:

- **pa novadu pagastiem,**
- **pa novadu un republikas pilsētām,**
- **pa novadiem,**
- **kopā valstī.**

Būvju pārskatam izmantoti Kadastra informācijas sistēmas būvju uzskaites dati, kas uzkrāti līdz 2015.gada 31.decembrim. Būvju pārskatu sastādīja Valsts zemes dienesta Pakalpojumu un informācijas departamenta Datu analīzes un apmaiņas daļa.

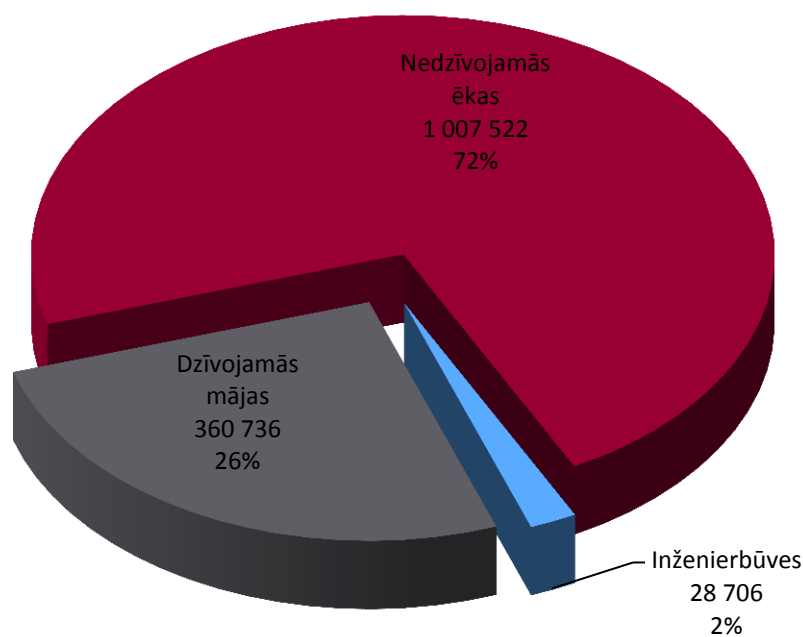
BŪVJU IEDALĪJUMS PĒC GALVENAJIEM LIETOŠANAS VEIDIEM

Ministru kabineta 2009.gada 22.decembra noteikumi Nr.1620 "Noteikumi par būvju klasifikāciju" nosaka būvju klasifikāciju pēc lietošanas veida, kas nodrošina vienotu būvju uzskaiti Latvijas Republikā. Tajā ir sniegti terminu „ēkas” un „inženierbūves” skaidrojumi:

- **Ēkas** ir atsevišķi lietojamas apjuntas būves, kurās var iekļūt cilvēki un kuras ir noderīgas vai paredzētas cilvēku un dzīvnieku patvērumam vai priekšmetu turēšanai. Ēkas iedala:
 - **dzīvojamās mājas** ir ēkas, no kuru platības vismaz puse tiek izmantota dzīvošanai. Ja dzīvošanai tiek izmantots mazāk par pusi ēkas kopējās platības, tā tiek klasificēta kā nedzīvojamā ēka saskaņā ar tās projektā noteikto lietošanas veidu;
 - **nedzīvojamās ēkas** ir būves, kuras pamatā netiek izmantotas vai nav paredzētas dzīvošanai. Ja vismaz puse no ēkas kopējās platības tiek izmantota dzīvošanai, tā tiek klasificēta kā dzīvojamā māja.
- **Inženierbūves** ir visas būves, kurām nav ēku pazīmju, tādas kā sliežu ceļi, autoceļi un ielas, tilti un estakādes, lidostu skrejceļi, inženiertīkli, dambji u.tml.

Atbilstoši būvju uzskaites datiem uz 01.01.2016. **Kadastra informācijas sistēmā ir reģistrētas 1 396 964 būves**, no kurām 1 368 258 jeb 98% ir ēkas, bet 28 706 jeb 2% ir inženierbūves (1.attēls).

1.attēls *Būvju sadalījums pēc lietošanas veida Latvijas Republikā 01.01.2016. (skaits Kadastra informācijas sistēmā; % no kopējā būvju skaita)*



Būves **lietošanas veidu** nosaka atbilstoši būvniecības projekta dokumentācijā, ekspluatācijā pieņemšanas - nodošanas aktā vai attiecīgā pašvaldības dienesta izziņā norādītajam izmantošanas veidam.

Būvju sadalījumā pēc to galvenā lietošanas veida no 22 būvju lietošanas veidiem, kas uzskaitīti Kadastra informācijas sistēmā, Latvijas Republikā vislielāko īpatsvaru ieņem citas, iepriekš neklasificēta ēkas, kas sastāda 59.3% no Kadastra informācijas sistēmā reģistrēto būvju kopējā skaita. Kā nākamās seko viena dzīvokļa mājas (306 805 jeb 22% no Kadastra informācijas sistēmā reģistrēto būvju kopskaita), tad - lauku saimniecību nedzīvojamās ēkas (84 484 jeb 6.1%). Pārējo būvju lietošanas veidu īpatsvars Kadastra informācijas sistēmā nepārsniedz pat 3% barjeru (1.tabula).

1.tabula

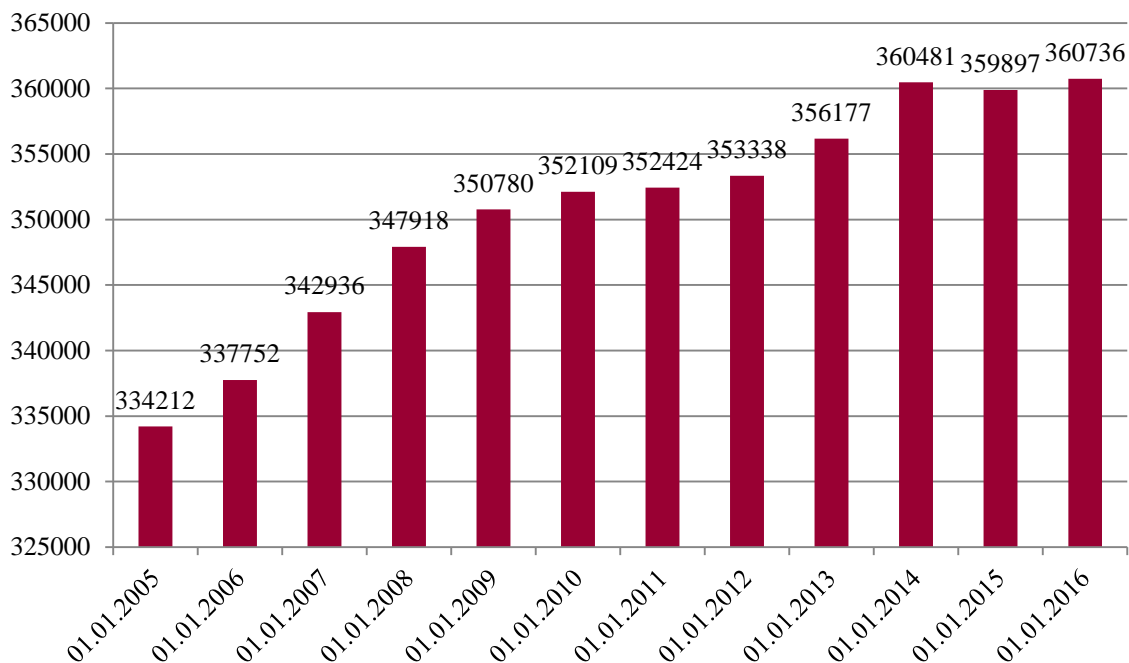
Būvju sadalījums pēc to galvenā lietošanas veida Latvijas Republikā
(skaitis Kadastra informācijas sistēmā; % no kopējā būvju skaita)

Nr. p.k.	Kods	Galvenais lietošanas veids	Ēku (būvju) skaits	% no kopējā būvju skaita
1	1110	Viena dzīvokļa mājas	306 805	22.0%
2	1121	Divu dzīvokļu mājas	13 751	1.0%
3	1122	Triju vai vairāku dzīvokļu mājas	39 517	2.8%
4	1130	Dažādu sociālo grupu kopdzīvojamās mājas	663	0.1%
Dzīvojamās mājas kopā			360 736	25.8%
5	1211	Viesnīcu ēkas	2 883	0.2%
6	1212	Citas īslaicīgas apmešanās ēkas	2 566	0.2%
7	1220	Biroju ēkas	7 166	0.5%
8	1230	Vairumtirdzniecības un mazumtirdzniecības ēkas	8 131	0.6%
9	1241	Sakaru ēkas, stacijas, termināļi un ar tiem saistītās ēkas	2 632	0.2%
10	1242	Garāžu ēkas	11 605	0.8%
11	1251	Rūpnieciskās ražošanas ēkas	33 027	2.4%
12	1252	Rezervuāri, bunkuri, silosi un noliktavas	17 360	1.2%
13	1261	Ēkas plašizklaides pasākumiem	1 199	0.1%
14	1262	Muzeji un bibliotēkas	564	0.0%
15	1263	Skolas, universitātes un zinātniskajai pētniecībai paredzētās ēkas	3 806	0.3%
16	1264	Ārstniecības vai veselības aprūpes iestāžu ēkas	1 335	0.1%
17	1265	Sporta ēkas	1 040	0.1%
18	1271	Lauku saimniecību nedzīvojamās ēkas	84 484	6.1%
19	1272	Kulta ēkas	1 301	0.1%
20	1273	Kultūrvēsturiskie objekti	50	0.0%
21	1274	Citas, iepriekš neklasificētas, ēkas	828 373	59.3%
Nedzīvojamās ēkas kopā:			1 007 522	72.1%
22		Inženierbūves kopā:	28 706	2.1%
Kopā:			1 396 964	100%

DZĪVOJAMĀS MĀJAS

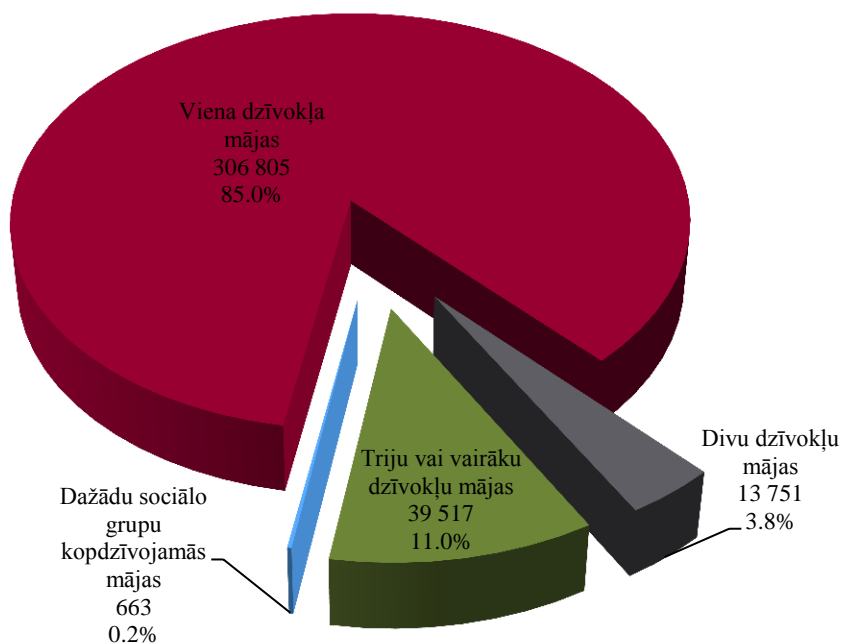
Salīdzinājumā ar iepriekšējo gadu būvju pārskatiem, dzīvojamo māju kopskaits turpina pieaugt. (2.attēls).

2.attēls *Dzīvojamo māju skaitu izmaiņas pa gadiem Latvijas Republikā*



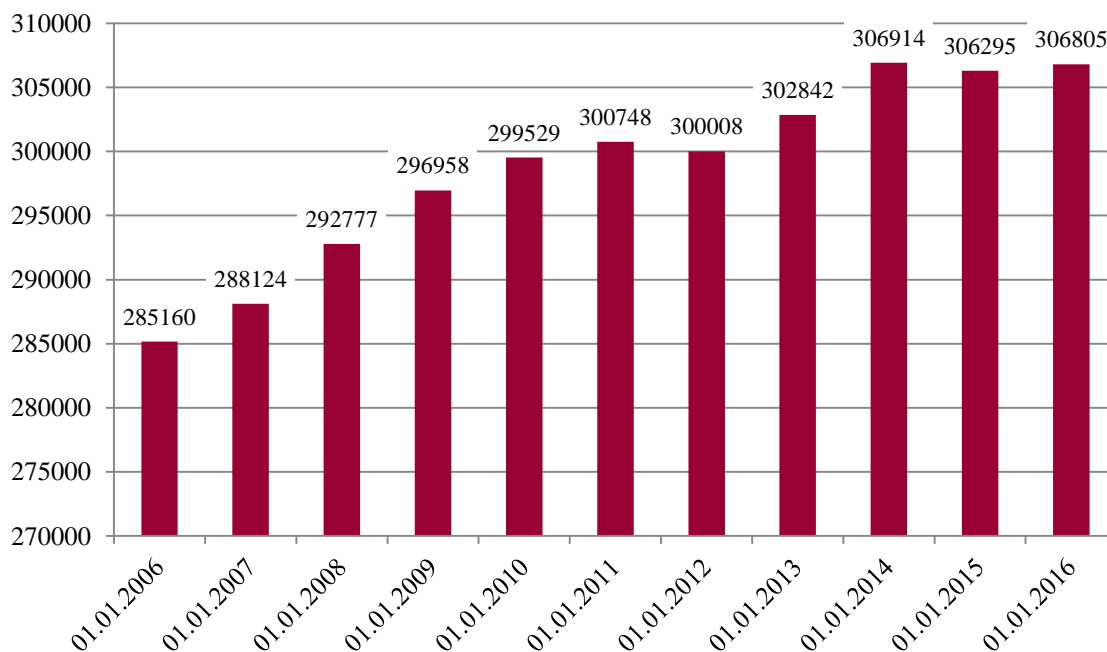
Dzīvojamo māju sadalījumā pēc to galvenā lietošanas veida Latvijas Republikā vislielāko īpatsvaru ieņem viena dzīvokļa mājas – 306 805 jeb 85% no Kadastra informācijas sistēmā reģistrēto dzīvojamo māju skaita. Aiz tām kā nākošās ierindojušās triju un vairāku dzīvokļu jeb daudzdzīvokļu mājas – 39 517 jeb 11,0 %. Salīdzinoši daudz mazāk Kadastra informācijas sistēmā reģistrētas un tātad arī Latvijā sastopamas divu dzīvokļu mājas, tikai 13 751 jeb 3,8% no dzīvojamo māju kopējā skaita, bet dažādu sociālo grupu kopdzīvojamo māju īpatsvars ir tikai 663 jeb 0,2% (3.attēls).

3.attēls *Dzīvojamo māju sadalījums pēc to galvenā lietošanas veida Latvijas Republikā 01.01.2016. (skaits Kadastra informācijas sistēmā; % no kopējā būvju skaita)*



Salīdzinājumā ar iepriekšējiem gadiem, turpina pieaugt viena dzīvokļa māju skaits. (4.attēls). Vienu dzīvokļu māju skaits ir palielinājies par 510 būvēm.

4.attēls *Viena dzīvokļa māju skaita izmaiņas pa gadiem Latvijas Republikā*



NEDZĪVOJAMĀS ĒKAS

Nedzīvojamo ēku grupā 2015. gadā Latvijā dominē citas, iepriekš neklasificētas, ēkas, kas Kadastra informācijas sistēmā sastāda 82.2% no nedzīvojamo ēku kopskaita. Tām seko lauku saimniecību nedzīvojamās ēkas ar 8.4%. (2.tabula).

2.tabula

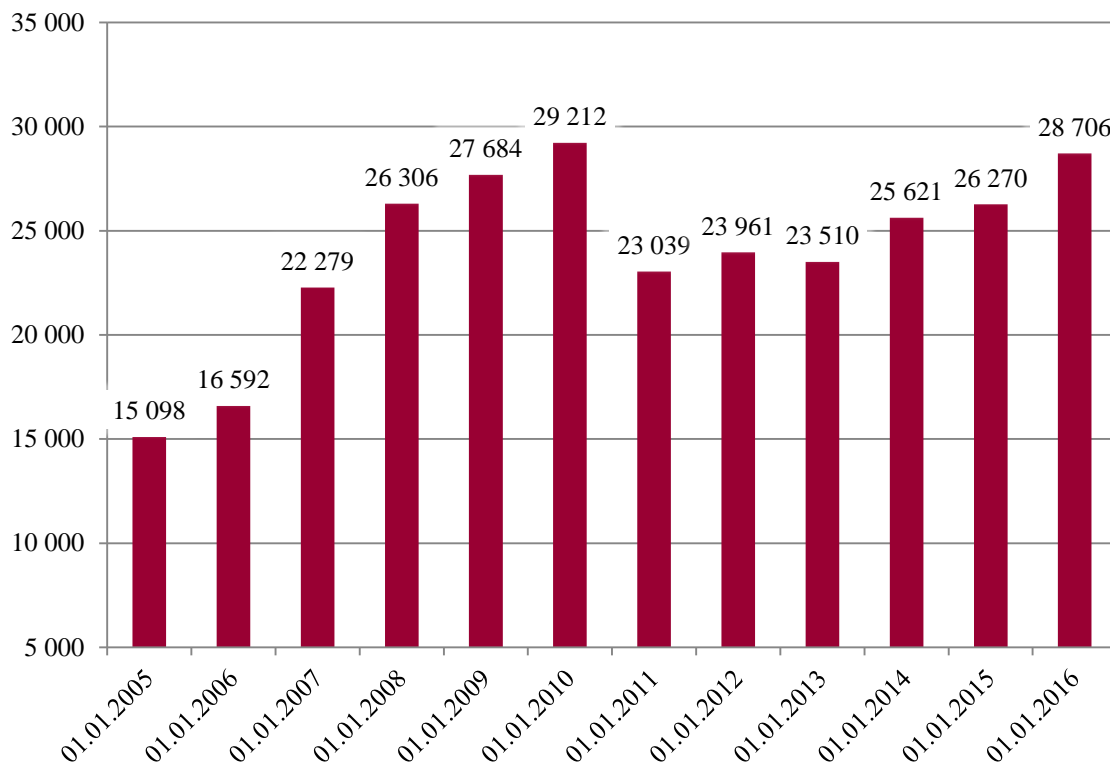
*Nedzīvojamo ēku sadalījums pēc to galvenā lietošanas veida Latvijas Republikā
(skaits Kadastra informācijas sistēmā; % no kopējā nedzīvojamo ēku skaita)*

Nr.p.k.	Kods	Galvenais lietošanas veids	Ēku (būvju) skaits NĪVK IS	% no nedzīvojamo ēku skaita
1	1211	Viesnīcu ēkas	2 883	0.3
2	1212	Citas īslaicīgas apmešanās ēkas	2 566	0.3
3	1220	Biroju ēkas	7 166	0.7
4	1230	Vairumtirdzniecības un mazumtirdzniecības ēkas	8 131	0.8
5	1241	Sakaru ēkas, stacijas, termināļi un ar tiem saistītās ēkas	2 632	0.3
6	1242	Garāžu ēkas	11 605	1.2
7	1251	Rūpnieciskās ražošanas ēkas	33 027	3.3
8	1252	Rezervuāri, bunkuri, silosi un noliktavas	17 360	1.7
9	1261	Ēkas plašizklaides pasākumiem	1 199	0.1
10	1262	Muzeji un bibliotēkas	564	0.1
11	1263	Skolas, universitātes un zinātniskajai pētniecībai paredzētās ēkas	3 806	0.4
12	1264	Ārstniecības vai veselības aprūpes iestāžu ēkas	1 335	0.1
13	1265	Sporta ēkas	1 040	0.1
14	1271	Lauku saimniecību nedzīvojamās ēkas	84 484	8.4
15	1272	Kulta ēkas	1 301	0.1
16	1273	Kultūrvēsturiskie objekti	50	0.0
17	1274	Citas, iepriekš neklasificētas, ēkas	828 373	82.2
Nedzīvojamās ēkas kopā:			1 007 522	100%

INŽENIERBŪVES

Salīdzinājumā ar iepriekšējo gadu ir pieaudzis Kadastra informācijas sistēmā reģistrēto inženierbūvju skaits. (5.attēls). Inženierbūvju skaits ir pieaudzis par 2 436 būvēm.

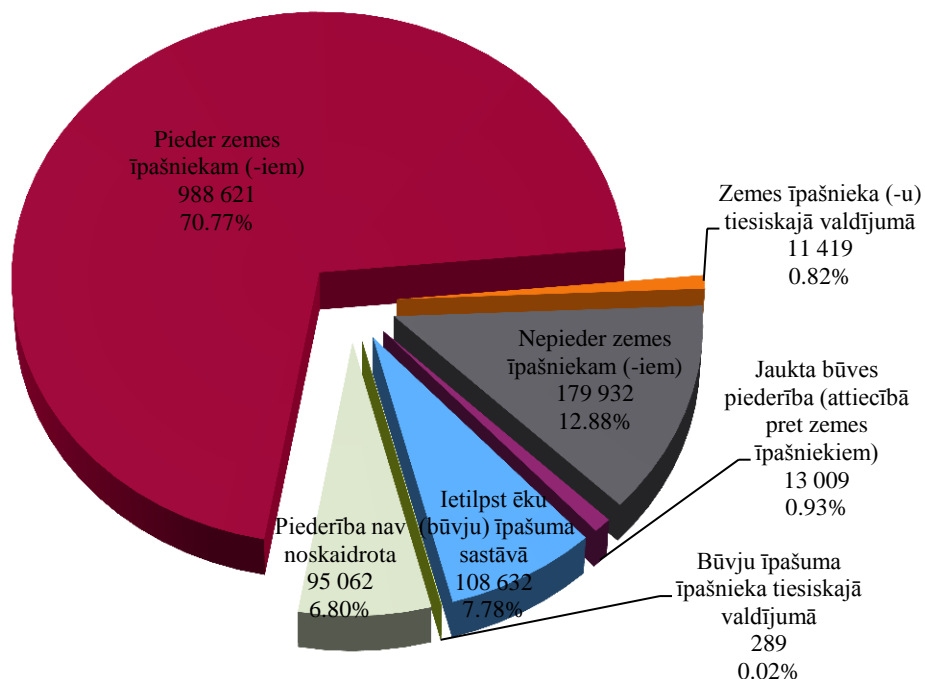
5.attēls *Inženierbūvju skaitu izmaiņas pa gadiem Latvijas Republikā*



BŪVJU SADALĪJUMS PĒC PIEDERĪBAS STATUSA

Būvju sadalījumā pēc būves piederības statusa valstī, lielākais būvju skaits – 988 621 jeb 70.77% no kopējā būvju skaita, kas reģistrētas Kadastra informācijas sistēmā, pieder zemes īpašniekiem (3.tabula, 6.attēls).

6.attēls *Būvju sadalījums pēc būves piederības statusa Latvijas Republikā 01.01.2016. (skaits Kadastra informācijas sistēmā; % no kopējā būvju skaita)*



3.tabula

Būvju sadalījums pēc būves piederības statusa (Kadastra informācijas sistēmas dati uz 01.01.2016.)

Nr. p.k.	Piederība	Kopā valstī	% no kopā valstī	Tajā skaitā					
				Kopā novados	% no kopā novados	Tajā skaitā		Kopā republikas pilsētās	% no kopā republikas pilsētās
						t.sk. kopā novadu pilsētās	% no kopā novadu pilsētās		
1	Pieder zemes īpašniekam (-iem)	988 621	70.77%	813 979	72.27%	140 498	75.72%	174 642	64.54%
2	Zemes īpašnieka (-u) tiesiskajā valdījumā	11 419	0.82%	9 535	0.85%	1 180	0.64%	1 884	0.70%
3	Nepieder zemes īpašniekam (-iem)	179 932	12.88%	162 530	14.43%	17 080	9.21%	17 402	6.43%
4	Jaukta būves piederība (attiecībā pret zemes īpašniekiem)	13 009	0.93%	7 441	0.66%	1 370	0.74%	5 568	2.06%
5	Ietilpst ēku (būvju) īpašuma sastāvā	108 632	7.78%	63 870	5.67%	16 625	8.96%	44 762	16.54%
6	Būvju īpašuma īpašnieka tiesiskajā valdījumā	289	0.02%	164	0.01%	41	0.02%	125	0.05%
7	Piederība nav noskaidrota	95 062	6.80%	68 842	6.11%	8 748	4.71%	26 220	9.69%
Būvju skaits kopā:		1 396 964	100%	1 126 361	100%	185 542	100%	270 603	100%

Pagastos lielāka daļā no Kadastra informācijas sistēmā reģistrētajām būvēm pieder zemes īpašniekiem – 71%, piederība nav noskaidrota 6,3% novadu pagastu būvēm. Pilsētās šī situācija ir līdzīga - zemes īpašniekiem pieder lielākā daļa no pilsētās reģistrētajām būvēm - novadu pilsētās – 75.7%, republikas pilsētās – 64.5%. Piederība nav noskaidrota 9.7% republikas pilsētu būvēm. Labāka situācija par nenoskaidrotas piederības būvju skaitu ir novadu pilsētās, kur tikai 4.7% būvju nav noskaidrota piederība. Republikas pilsētām raksturīgs liels būvju īpašuma sastāvā ietilpstošo būvju īpatsvars – 16,5%, turpretī novadu pilsētās minētais rādītājs ir 9,0% (3.tabula).

4.tabula

***Būvju sadalījums pēc būves piederības statusa Latvijas Republikā
(Kadastra informācijas sistēmas dati uz 01.01.2016.)***

Nr. p.k.	Administratīvā teritorija	Ēku (būvju) skaits	Pieder zemes īpašniekam (-iem)	Zemes īp. tiesiskajā valdījumā	Nepieder zemes īpašniekam (-iem)	Jaukta būves piederība (attiecībā pret zemes īp.)	Ietilpst ēku (būvju) īp. sastāvā	Būvju īpašuma īp. tiesisk. valdījumā	Piederība nav noskaidrota
1	Aglonas novads	10 385	6 996	65	1 872	165	972	0	315
2	Aizkraukles novads	4 504	3 743	56	275	2	284	0	144
3	Aizputes novads	8 809	6 694	49	635	10	468	0	953
4	Aknīstes novads	4 289	2 699	18	766	25	242	0	539
5	Alojas novads	5 007	3 517	48	757	16	279	2	388
6	Alsungas novads	2 447	1 970	22	186	0	54	0	215
7	Alūksnes novads	21 549	15 602	119	2 838	111	1 255	0	1 624
8	Amatas novads	6 825	4 934	56	706	155	341	0	633
9	Apes novads	5 461	4 265	26	577	21	235	0	337
10	Auces novads	5 971	4 143	30	1 104	23	301	1	369
11	Ādažu novads	4 733	3 815	124	350	6	222	2	214
12	Babītes novads	5 969	4 776	157	353	22	269	0	392
13	Baldones novads	4 909	3 919	47	501	11	142	1	288
14	Baltinavas novads	3 110	2 340	8	471	32	53	0	206
15	Balvu novads	20 081	15 174	144	2 559	163	827	0	1 214
16	Bauskas novads	18 659	11 594	107	3 619	19	1 182	2	2 136
17	Beverīnas novads	5 038	3 544	15	522	28	263	0	666
18	Brocēnu novads	5 047	3 367	16	833	0	360	5	466
19	Burtnieku novads	7 527	5 284	37	747	51	310	2	1 096
20	Carnikavas novads	12 215	9 464	167	694	24	343	2	1 521
21	Cesvaines novads	2 404	1 827	47	249	2	106	1	172
22	Cēsu novads	6 928	5 263	41	569	152	611	10	282
23	Ciblas novads	6 269	3 933	45	1 583	12	386	0	310
24	Dagdas novads	18 058	11 330	102	4 398	313	1 252	4	659
25	Daugavpils novads	60 248	38 563	598	16 019	365	3 686	14	1 003
26	Dobeles novads	14 072	10 670	80	1 602	13	962	0	745
27	Dundagas novads	4 857	3 896	29	275	2	281	0	374
28	Durbes novads	4 497	3 420	32	313	1	134	0	597
29	Engures novads	11 468	9 570	84	811	42	511	0	450
30	Ērgļu novads	2 958	2 430	62	282	7	62	1	114

31	Garkalnes novads	7 434	6 366	133	352	12	182	0	389
32	Grobiņas novads	11 499	8 893	89	867	15	445	0	1 190
33	Gulbenes novads	29 090	18 262	249	5 949	184	2 088	0	2 358
34	Iecavas novads	6 320	4 381	140	1 048	2	188	0	561
35	Ikšķiles novads	7 055	5 482	134	435	164	362	5	473
36	Ilūkstes novads	15 377	9 053	174	4 542	54	1 046	4	504
37	Inčukalna novads	5 798	4 381	46	419	30	217	2	703
38	Jaunjelgavas novads	8 679	7 077	63	827	3	361	0	348
39	Jaunpiebalgas novads	3 067	2 162	17	266	66	289	0	267
40	Jaunpils novads	2 638	1 935	12	294	16	150	0	231
41	Jelgavas novads	22 151	17 008	197	2 778	39	1 386	1	742
42	Jēkabpils novads	10 402	7 255	53	1 808	121	423	0	742
43	Kandavas novads	9 699	7 361	64	1 073	91	461	3	646
44	Kārsavas novads	12 678	7 993	57	3 137	84	769	3	635
45	Kocēnu novads	5 659	4 014	25	456	57	305	1	801
46	Kokneses novads	5 934	4 750	98	543	23	197	1	322
47	Krāslavas novads	33 255	22 396	136	6 412	398	3 178	9	726
48	Krimuldas novads	5 423	3 959	91	524	9	330	1	509
49	Krustpils novads	12 130	8 547	83	1 779	158	799	0	764
50	Kuldīgas novads	21 866	18 126	99	1 867	8	825	0	941
51	Ķeguma novads	6 865	4 823	73	696	132	596	2	543
52	Ķekavas novads	14 522	11 239	309	855	18	450	0	1 651
53	Lielvārdes novads	9 408	6 755	81	651	167	813	2	939
54	Limbažu novads	20 182	15 351	137	2 537	50	847	17	1 243
55	Līgatnes novads	2 595	1 938	56	233	40	152	0	176
56	Līvānu novads	18 959	14 146	179	2 656	123	1 374	1	480
57	Lubānas novads	2 506	1 833	25	364	5	103	0	176
58	Ludzas novads	16 584	11 767	86	3 109	169	1 049	0	404
59	Madonas novads	23 359	17 656	223	2 545	17	936	9	1 973
60	Mazsalacas novads	3 792	2 640	12	395	20	140	0	585
61	Mālpils novads	3 020	2 344	31	241	13	129	1	261
62	Mārupes novads	7 874	6 239	224	529	39	500	0	343
63	Mērsraga novads	2 195	1 750	32	184	1	165	1	62
64	Naukšēnu novads	2 672	1 942	8	266	12	46	0	398
65	Neretas novads	5 614	4 535	17	676	10	164	0	212
66	Nīcas novads	7 313	6 090	42	357	18	105	0	701
67	Ogres novads	22 419	15 778	208	2 266	506	2 038	3	1 620
68	Olaines novads	19 671	14 136	233	2 303	8	485	0	2 506
69	Ozolnieku novads	6 157	5 086	67	585	35	286	0	98
70	Pārgaujas novads	5 047	3 680	47	672	97	249	0	302
71	Pāvilostas novads	5 828	4 621	39	454	0	212	0	502
72	Pļaviņu novads	8 405	6 652	73	865	12	272	0	531
73	Preiļu novads	15 650	11 390	96	2 456	55	1 250	0	403
74	Priekules novads	7 467	5 135	26	936	15	369	0	986
75	Priekuleņu novads	5 281	3 818	30	411	138	385	0	499
76	Raunas novads	3 704	2 718	20	461	104	127	0	274
77	Rēzeknes novads	55 329	35 551	465	13 179	756	4 108	13	1 257

78	Riebiņu novads	15 888	11 413	173	2 653	173	1 071	0	405
79	Rojas novads	4 680	3 588	42	533	2	314	1	200
80	Ropažu novads	5 354	4 052	52	388	8	149	0	705
81	Rucavas novads	5 987	4 101	19	655	0	269	0	943
82	Rugāju novads	5 304	3 932	35	704	50	126	0	457
83	Rundāles novads	3 314	2 167	22	782	0	128	0	215
84	Rūjienas novads	6 298	4 041	19	880	45	192	0	1 121
85	Salacgrīvas novads	9 085	6 684	42	1 253	49	482	0	575
86	Salas novads	4 036	3 055	15	414	43	325	0	184
87	Salaspils novads	8 104	6 446	179	526	26	424	3	500
88	Saldus novads	22 878	15 867	116	4 456	30	1 221	4	1 184
89	Saulkrastu novads	15 197	11 910	136	1 022	18	456	0	1 655
90	Sējas novads	3 221	2 458	40	213	14	138	0	358
91	Siguldas novads	9 813	7 439	127	697	29	628	0	893
92	Skrīveru novads	4 307	3 916	27	168	3	82	0	111
93	Skrundas novads	5 405	4 004	72	753	0	252	0	324
94	Smiltenes novads	12 429	9 753	74	1 217	55	733	2	595
95	Stopiņu novads	4 628	3 644	170	316	1	248	3	246
96	Strenču novads	2 933	2 371	5	228	19	150	0	160
97	Talsu novads	28 120	21 063	168	4 220	28	1 664	8	969
98	Tērvetes novads	3 331	2 422	11	494	0	198	0	206
99	Tukuma novads	24 234	18 889	110	2 561	77	1 402	4	1 191
100	Vaiņodes novads	3 258	2 192	12	576	7	74	0	397
101	Valkas novads	9 518	6 432	46	1 482	30	910	0	618
102	Varakļānu novads	4 351	3 400	35	502	11	120	0	283
103	Vārkavas novads	7 078	5 116	66	1 039	51	569	1	236
104	Vecpiebalgas novads	5 101	3 949	30	457	100	237	1	327
105	Vecumnieku novads	9 445	6 678	58	2 013	7	234	0	455
106	Ventspils novads	19 725	15 329	206	2 239	376	1 125	4	446
107	Viesītes novads	5 024	3 504	40	742	112	339	3	284
108	Viļakas novads	11 285	8 000	61	2 032	75	386	0	731
109	Viļānu novads	8 915	5 346	65	2 132	52	1 101	4	215
110	Zilupes novads	5 249	3 062	32	1 459	63	379	0	254
Kopā novados:		1 126 361	813 979	9 535	162 530	7 441	63 870	164	68 842
t.sk. novadu pilsētās:		185 542	140 498	1 180	17 080	1 370	16 625	41	8 748
111	Daugavpils	46 946	25 775	265	6 350	719	12 665	40	1 132
112	Jelgava	19 542	15 756	151	1 418	121	1 846	1	249
113	Jēkabpils	11 864	9 060	44	897	263	1 243	2	355
114	Jūrmala	26 526	19 455	238	1 233	1 269	3 076	8	1 247
115	Liepāja	17 868	13 407	97	764	144	1 751	2	1 703
116	Rēzekne	13 041	9 368	81	798	424	2 173	27	170
117	Rīga	108 360	62 579	759	3 979	2 110	18 318	24	20 591
118	Valmiera	7 623	5 489	59	726	115	616	7	611
119	Ventspils	18 833	13 753	190	1 237	403	3 074	14	162
Kopā republikas pilsētās:		270 603	174 642	1 884	17 402	5 568	44 762	125	26 220
Kopā visās pilsētās:		456 145	315 140	3 064	34 482	6 938	61 387	166	34 968
Kopā valstī:		1 396 964	988 621	11 419	179 932	13 009	108 632	289	95 062

Būvju sadalījums pēc būves piederības statusa novadu pagastos
(Kadastra informācijas sistēmas dati uz 01.01.2016.)

Nr. p.k.	Novads	Novada pagasts	Ēku (būvju) skaits	Pieder zemes īpašniekam(iem)	Zemes īp. tiesiskajā valdījumā	Nepieder zemes īpašniekam(iem)	Jauktā būves piederība	Ietilpst ēku(būvju) īp. sastāvā	Būvju īpaš. īp. tiesisk. vald.	Piederība nav noskaidrota
1	Aglonas novads	Aglonas pagasts	4 341	3 316	30	455	48	405	0	87
2		Grāveru pagasts	1 590	982	17	381	11	149	0	50
3		Kastuļinas pagasts	2 040	1 218	3	427	47	257	0	88
4		Šķeltovas pagasts	2 414	1 480	15	609	59	161	0	90
5	Aizkraukles novads	Aizkraukles pagasts	1 698	1 432	14	110	2	68	0	72
6	Aizputes novads	Aizputes pagasts	1 077	828	14	60	0	55	0	120
7		Cīravas pagasts	1 565	1 157	0	163	0	71	0	174
8		Kalvenes pagasts	1 068	783	2	81	0	67	0	135
9		Kazdangas pagasts	1 323	1 007	7	125	0	81	0	103
10		Lažas pagasts	1 059	851	11	90	0	18	0	89
11	Aknīstes novads	Aknīstes pagasts	1 201	641	6	178	2	42	0	332
12		Asares pagasts	841	503	3	198	2	45	0	90
13		Gārsenes pagasts	921	589	8	226	3	27	0	68
14	Alojas novads	Alojas pagasts	910	591	10	142	0	77	0	90
15		Braslavas pagasts	743	542	12	108	16	13	0	52
16		Brīvzemnieku pagasts	906	678	3	117	0	37	0	71
17		Staiķes pagasts	984	656	7	177	0	33	2	109
18	Alūksnes novads	Alsviķu pagasts	2 598	1 970	18	284	5	101	0	220
19		Annas pagasts	819	607	6	129	0	23	0	54
20		Ilzenes pagasts	604	431	2	98	0	18	0	55
21		Jaunalūksnes pagasts	2 163	1 460	3	351	22	123	0	204
22		Jaunannas pagasts	701	509	2	87	3	61	0	39
23		Jaunlaicenes pagasts	756	603	17	89	0	12	0	35
24		Kalnecmpju pagasts	545	333	0	107	0	7	0	98
25		Liepnas pagasts	1 715	1 123	20	357	11	40	0	164
26		Malienas pagasts	695	507	2	111	1	37	0	37
27		Māilupes pagasts	1 065	825	1	148	3	33	0	55
28		Mārkalnes pagasts	855	532	7	179	6	56	0	75
29		Pedezes pagasts	1 628	1 074	6	371	0	40	0	137
30		Veclaicenes pagasts	890	645	3	125	10	29	0	78
31		Zeltiņu pagasts	752	498	3	125	2	19	0	105
32		Ziemera pagasts	1 443	1 104	2	152	5	73	0	107
33	Amatas novads	Amatas pagasts	952	712	7	96	54	43	0	40
34		Drabešu pagasts	2 451	1 831	28	177	49	126	0	240
35		Nītaures pagasts	1 005	621	4	90	24	94	0	172

36		Skujenes pagasts	1 242	837	12	219	10	56	0	108
37		Zaubes pagasts	1 175	933	5	124	18	22	0	73
38	Apes novads	Apes pagasts	1 117	844	3	129	6	46	0	89
39		Gaujienas pagasts	1 044	904	0	63	5	30	0	42
40		Trapenes pagasts	1 220	932	3	172	4	26	0	83
41		Virešu pagasts	1 067	803	16	116	1	48	0	83
42	Auces novads	Bēnes pagasts	1 431	976	6	276	8	88	0	77
43		Īles pagasts	586	391	4	112	0	2	0	77
44		Lielauces pagasts	435	270	3	96	0	31	1	34
45		Ukru pagasts	566	360	3	159	0	7	0	37
46		Vecauces pagasts	227	153	0	33	0	34	0	7
47		Vītiņu pagasts	810	559	8	115	5	32	0	91
48	Babītes novads	Babītes pagasts	4 566	3 648	139	274	14	181	0	310
49		Salas pagasts	1 403	1 128	18	79	8	88	0	82
50	Baldones novads	Baldones pagasts	3 413	2 729	40	351	3	90	1	199
51	Balvu novads	Balvu pagasts	1 883	1 470	14	207	33	58	0	101
52		Bērzkalna pagasts	1 208	839	17	219	17	14	0	102
53		Bērzpils pagasts	2 379	1 625	9	416	17	64	0	248
54		Briežuciema pagasts	1 663	1 297	6	225	28	40	0	67
55		Krišjāņu pagasts	855	628	33	133	0	13	0	48
56		Kubulu pagasts	2 573	2 109	16	274	18	43	0	113
57		Lazdulejas pagasts	698	443	4	132	10	40	0	69
58		Tilžas pagasts	1 971	1 564	22	228	23	16	0	118
59		Vectilžas pagasts	1 067	803	2	127	0	9	0	126
60		Vīksnas pagasts	1 564	1 196	8	211	0	32	0	117
61	Bauskas novads	Brunavas pagasts	2 267	1 460	7	554	6	82	1	157
62		Ceraukstes pagasts	1 672	1 048	9	379	0	60	0	176
63		Codes pagasts	2 426	1 686	17	353	5	118	0	247
64		Dāviņu pagasts	535	333	2	141	0	24	0	35
65		Gailīšu pagasts	1 598	1 126	14	266	1	74	1	116
66		Īslīces pagasts	2 654	1 599	20	815	0	145	0	75
67		Mežotnes pagasts	1 253	795	6	304	4	39	0	105
68		Vecsaules pagasts	2 419	1 534	13	520	0	31	0	321
69	Beverīnas novads	Brenguļu pagasts	1 843	1 250	7	187	10	61	0	328
70		Kauguru pagasts	1 975	1 356	4	212	18	143	0	242
71		Trikātas pagasts	1 220	938	4	123	0	59	0	96
72	Brocēnu novads	Blīdenes pagasts	974	642	5	211	0	32	4	80
73		Cieceres pagasts	1 067	786	2	101	0	78	0	100
74		Gaiķu pagasts	1 166	785	2	172	0	52	0	155
75		Remtes pagasts	857	463	1	257	0	43	0	93
76	Burtnieku novads	Burtnieku pagasts	1 699	1 164	13	193	13	82	1	233
77		Ēveles pagasts	655	545	2	31	4	18	0	55
78		Matīšu pagasts	994	701	4	100	0	32	0	157
79		Rencēnu pagasts	1 846	1 295	7	190	17	74	1	262
80		Valmieras pagasts	1 786	1 316	10	138	17	94	0	211

81		Vecates pagasts	547	263	1	95	0	10	0	178
82	Cesvaines novads	Cesvaines pagasts	1 670	1 251	33	203	0	51	1	131
83	Cēsu novads	Vaives pagasts	1 546	1 162	11	203	49	74	0	47
84	Ciblas novads	Blontu pagasts	918	650	0	207	2	30	0	29
85		Ciblas pagasts	1 301	838	14	291	0	124	0	34
86		Līdumnieku pagasts	1 108	597	6	356	0	32	0	117
87		Pušmucovas pagasts	1 294	804	6	338	9	94	0	43
88		Zvirgzdenes pagasts	1 648	1 044	19	391	1	106	0	87
89	Dagdas novads	Andrupenes pagasts	3 760	2 250	34	1 023	120	211	1	121
90		Andzeļu pagasts	1 398	854	3	366	6	73	0	96
91		Asūnes pagasts	1 290	838	10	264	24	90	0	64
92		Bērziņu pagasts	1 147	627	15	291	17	64	0	133
93		Dagdas pagasts	1 766	1 178	5	317	20	184	1	61
94		Ezernieku pagasts	1 878	1 181	5	480	50	132	0	30
95		Konstantinovas pagasts	1 290	750	9	451	0	58	2	20
96		Ķepovas pagasts	741	335	6	305	13	66	0	16
97		Svariņu pagasts	1 044	548	2	324	51	97	0	22
98		Šķaunes pagasts	1 295	866	3	329	1	30	0	66
99	Daugavpils novads	Ambeļu pagasts	1 607	869	17	557	1	97	0	66
100		Biķernieku pagasts	1 866	814	40	834	4	113	0	61
101		Demenes pagasts	4 264	2 540	52	1 241	31	355	5	40
102		Dubnas pagasts	1 995	1 240	42	573	11	100	4	25
103		Kalkūnes pagasts	6 449	4 538	34	1 304	39	410	2	122
104		Kalupes pagasts	2 743	1 543	14	1 012	24	101	0	49
105		Laucesas pagasts	3 955	2 402	42	1 002	79	356	0	74
106		Līksnas pagasts	5 411	4 199	35	822	9	192	0	154
107		Maļinovas pagasts	3 249	2 132	17	914	5	114	0	67
108		Medumu pagasts	2 337	1 335	18	764	9	152	0	59
109		Naujenes pagasts	5 462	3 844	64	943	27	504	2	78
110		Nīcgales pagasts	1 654	1 020	0	530	0	90	0	14
111		Salienas pagasts	1 816	966	27	700	25	88	0	10
112		Skrudalienas pagasts	3 004	1 940	25	684	17	318	0	20
113		Sventes pagasts	3 413	2 333	28	909	17	93	0	33
114		Tabores pagasts	3 297	2 297	40	758	4	148	1	49
115		Vaboles pagasts	2 407	1 536	26	647	12	144	0	42
116		Vecsalienas pagasts	1 462	921	42	371	23	101	0	4
117		Višķu pagasts	3 857	2 094	35	1 454	28	210	0	36
118	Dobeles novads	Annenieku pagasts	773	577	7	131	0	27	0	31
119		Auru pagasts	1 826	1 496	3	150	6	95	0	76
120		Bērzes pagasts	1 646	1 274	4	177	2	89	0	100
121		Bikstu pagasts	998	694	6	176	0	81	0	41
122		Dobeles pagasts	655	443	0	77	0	15	0	120
123		Jaunbērzes	781	560	12	105	1	66	0	37

		pagasts								
124		Krimūnu pagasts	1 185	849	9	169	0	40	0	118
125		Naudītes pagasts	752	524	5	144	0	37	0	42
126		Penkules pagasts	1 110	818	3	156	0	47	0	86
127		Zebrenes pagasts	489	344	6	65	0	18	0	56
128	Dundagas novads	Dundagas pagasts	3 254	2 568	23	218	0	200	0	245
129		Kolkas pagasts	1 603	1 328	6	57	2	81	0	129
130	Durbes novads	Dunalkas pagasts	1 032	833	3	48	0	18	0	130
131		Durbes pagasts	938	730	16	62	0	10	0	120
132		Tadaiķu pagasts	1 128	840	10	90	1	29	0	158
133		Vecpils pagasts	936	609	2	110	0	61	0	154
134	Engures novads	Engures pagasts	4 819	4 008	36	314	10	254	0	197
135		Lapmežciema pagasts	3 439	2 926	25	232	26	124	0	106
136		Smārdes pagasts	3 210	2 636	23	265	6	133	0	147
137	Ērgļu novads	Ērgļu pagasts	1 704	1 425	32	137	5	34	1	70
138		Jumurdas pagasts	505	429	21	32	0	17	0	6
139		Sausnējas pagasts	749	576	9	113	2	11	0	38
140	Grobiņas novads	Bārtas pagasts	1 246	820	4	220	4	22	0	176
141		Gaviezes pagasts	1 076	795	0	83	0	22	0	176
142		Grobiņas pagasts	2 993	2 363	13	202	0	137	0	278
143		Medzes pagasts	3 765	3 095	52	193	11	38	0	376
144	Gulbenes novads	Beļavas pagasts	3 173	2 089	18	574	10	231	0	251
145		Daukstu pagasts	1 692	1 037	15	316	15	114	0	195
146		Druvienas pagasts	961	654	9	171	0	35	0	92
147		Galgaukas pagasts	1 260	752	18	276	2	82	0	130
148		Jaungulbenes pagasts	1 624	1 002	16	358	1	128	0	119
149		Lejasciema pagasts	3 270	2 007	28	727	32	290	0	186
150		Lītenes pagasts	1 424	865	10	296	3	52	0	198
151		Lizuma pagasts	1 925	1 327	36	364	2	134	0	62
152		Līgo pagasts	816	513	5	168	15	44	0	71
153		Rankas pagasts	2 345	1 320	11	605	24	150	0	235
154		Stāmerienas pagasts	2 164	1 264	25	484	8	164	0	219
155		Stradu pagasts	1 788	853	35	473	23	176	0	228
156		Tirzas pagasts	1 963	1 066	10	545	2	96	0	244
157	Ikšķiles novads	Tīnūžu pagasts	2 653	1 900	73	184	63	230	1	202
158	Ilūkstes novads	Bebrenes pagasts	1 824	1 144	16	534	5	90	0	35
159		Dvietes pagasts	1 573	859	42	556	0	48	0	68
160		Eglaines pagasts	2 213	1 103	6	905	6	66	0	127
161		Pilskalna pagasts	2 516	1 572	45	701	1	139	0	58
162		Prodes pagasts	766	376	6	255	8	13	0	108
163		Šēderes pagasts	2 070	1 102	38	711	11	177	3	28
164	Inčukalna novads	Inčukalna pagasts	5 180	3 998	44	378	30	98	2	630
165	Jaunjelgavas novads	Daudzeses pagasts	1 405	1 079	7	216	2	46	0	55
166		Jaunjelgavas pagasts	243	188	0	26	0	8	0	21

		pagasts								
167		Seces pagasts	1 462	1 242	22	104	0	81	0	13
168		Sērenes pagasts	1 637	1 365	16	135	1	41	0	79
169		Staburaga pagasts	796	617	5	112	0	27	0	35
170		Sunākstes pagasts	956	722	0	126	0	23	0	85
171	Jaunpiebalgas novads	Jaunpiebalgas pagasts	2 308	1 574	17	212	51	237	0	217
172		Zosēnu pagasts	759	588	0	54	15	52	0	50
173	Jaunpils novads	Jaunpils pagasts	2 127	1 544	10	245	16	129	0	183
174		Viesatu pagasts	511	391	2	49	0	21	0	48
175	Jelgavas novads	Elejas pagasts	1 420	1 041	32	179	4	143	0	21
176		Glūdas pagasts	3 191	2 603	17	244	1	208	0	118
177		Jaunsvirlaukas pagasts	2 121	1 783	10	146	1	126	1	54
178		Kalnciema pagasts	949	700	13	106	5	81	0	44
179		Lielplatones pagasts	738	510	3	125	2	81	0	17
180		Līvbērzes pagasts	2 011	1 461	25	355	11	124	0	35
181		Platonas pagasts	1 329	1 022	2	166	2	109	0	28
182		Sesavas pagasts	1 511	1 063	7	328	2	54	0	57
183		Svētes pagasts	1 801	1 460	14	220	2	81	0	24
184		Valgundes pagasts	2 295	1 772	32	302	2	114	0	73
185		Vilces pagasts	1 942	1 376	13	279	3	107	0	164
186		Virnavas pagasts	1 364	1 055	13	168	0	68	0	60
187		Zaļenieku pagasts	1 479	1 162	16	160	4	90	0	47
188		Jēkabpils novads	Ābeļu pagasts	1 586	1 167	12	267	15	58	0
189	Dignājas pagasts		1 124	699	4	213	3	47	0	158
190	Dunavas pagasts		1 835	1 160	7	276	8	88	0	296
191	Kalna pagasts		1 247	892	3	243	0	40	0	69
192	Leimaņu pagasts		1 025	720	12	222	35	11	0	25
193	Rubenes pagasts		2 144	1 579	11	388	44	85	0	37
194	Zasas pagasts		1 441	1 038	4	199	16	94	0	90
195	Kandavas novads	Cēres pagasts	867	676	0	138	0	15	0	38
196		Kandavas pagasts	1 914	1 491	16	158	11	71	1	166
197		Matkules pagasts	1 057	837	10	122	17	26	0	45
198		Vānes pagasts	1 432	1 076	2	119	21	57	0	157
199		Zantes pagasts	713	597	13	49	10	12	0	32
200		Zemītes pagasts	1 117	732	8	189	3	65	1	119
201	Kārsavas novads	Goliševas pagasts	961	557	0	313	4	35	0	52
202		Malnavas pagasts	3 611	2 181	27	931	14	219	0	239
203		Mežvidu pagasts	2 125	1 318	17	569	25	119	2	75
204		Mērdzenes pagasts	1 796	1 215	2	407	8	84	0	80
205		Salnavas pagasts	1 816	959	3	618	6	87	1	142
206	Kocēnu novads	Bērzaines pagasts	643	487	1	55	15	15	0	70
207		Dikļu pagasts	1 291	861	5	68	22	64	0	271
208		Kocēnu pagasts	2 512	1 813	9	224	11	202	1	252
209		Vaidavas pagasts	1 085	776	4	92	9	23	0	181

210		Zilākalna pagasts	128	77	6	17	0	1	0	27
211	Kokneses novads	Bebri pagasts	1 331	1 028	35	144	0	38	0	86
212		Iršu pagasts	702	519	9	72	0	9	0	93
213		Kokneses pagasts	3 901	3 203	54	327	23	150	1	143
214	Krāslavas novads	Aulejas pagasts	2 110	1 362	11	440	7	174	0	116
215		Indras pagasts	3 404	2 096	8	847	19	324	0	110
216		Izvaltas pagasts	2 682	1 650	2	674	27	297	0	32
217		Kalniešu pagasts	2 449	1 491	5	635	11	228	0	79
218		Kaplavas pagasts	1 803	1 196	6	358	34	180	3	26
219		Kombuļu pagasts	2 094	1 386	8	487	0	177	0	36
220		Krāslavas pagasts	1 688	1 238	9	266	23	110	0	42
221		Piedrujas pagasts	1 815	895	7	574	35	294	0	10
222		Robežnieku pagasts	2 636	1 713	6	640	37	170	2	68
223		Skaistas pagasts	2 121	1 427	16	415	16	181	0	66
224		Ūdrišu pagasts	3 787	2 505	30	544	26	584	0	98
225	Krimuldas novads	Krimuldas pagasts	3 908	2 852	77	277	7	290	1	404
226		Lēdurgas pagasts	1 515	1 107	14	247	2	40	0	105
227	Krustpils novads	Atašienes pagasts	1 328	1 071	6	152	13	49	0	37
228		Krustpils pagasts	2 144	1 377	13	295	42	255	0	162
229		Kūku pagasts	3 345	2 595	10	371	42	203	0	124
230		Mežāres pagasts	1 654	935	26	390	12	104	0	187
231		Variešu pagasts	2 369	1 699	14	341	41	108	0	166
232		Vīpes pagasts	1 290	870	14	230	8	80	0	88
233	Kuldīgas novads	Ēdoles pagasts	1 211	985	3	83	0	44	0	96
234		Gudenieku pagasts	1 114	957	6	67	4	38	0	42
235		Īvandes pagasts	618	526	0	36	0	11	0	45
236		Kabiles pagasts	1 021	806	4	125	0	13	0	73
237		Kurmāles pagasts	1 759	1 437	4	145	0	46	0	127
238		Laidu pagasts	1 300	1 061	2	151	0	47	0	39
239		Padures pagasts	1 329	1 113	4	114	0	44	0	54
240		Pelču pagasts	1 141	876	4	211	0	28	0	22
241		Rendas pagasts	1 369	1 177	17	112	3	33	0	27
242		Rumbas pagasts	1 540	1 273	6	160	0	39	0	62
243		Snēpeles pagasts	945	825	4	90	0	15	0	11
244		Turlavas pagasts	978	774	19	84	1	22	0	78
245	Vārmes pagasts	1 224	1 011	5	125	0	38	0	45	
246	Ķeguma novads	Birzgales pagasts	2 676	1 902	6	251	64	289	0	164
247		Rembates pagasts	1 415	896	24	185	43	146	0	121
248		Tomes pagasts	1 135	767	30	146	19	108	0	65
249	Ķekavas novads	Daugmales pagasts	1 230	1 004	21	66	8	45	0	86
250		Ķekavas pagasts	11 526	8 823	254	627	10	355	0	1 457
251	Lielvārdes novads	Jumpravas pagasts	2 020	1 356	18	203	29	158	2	254
252		Lēdmanes pagasts	1 365	961	16	133	43	108	0	104
253		Lielvārdes pagasts	1 269	776	23	80	18	264	0	108
254	Limbažu	Katvaru pagasts	1 347	1 020	3	173	3	55	0	93

255	novads	Limbažu pagasts	2 158	1 603	23	323	10	86	0	113
256		Pāles pagasts	1 008	723	4	153	5	41	0	82
257		Skultes pagasts	8 021	6 714	42	728	12	110	0	415
258		Umurgas pagasts	1 771	1 279	7	300	1	27	0	157
259		Vidrižu pagasts	1 589	1 209	26	198	4	48	0	104
260		Viļķenes pagasts	1 721	1 220	6	335	10	49	5	96
261	Līgatnes novads	Līgatnes pagasts	2 041	1 533	27	200	38	118	0	125
262	Līvānu novads	Jersikas pagasts	2 502	1 882	12	385	23	127	0	73
263		Rožupes pagasts	3 978	3 065	29	482	10	310	0	82
264		Rudzātu pagasts	2 149	1 495	18	506	0	85	0	45
265		Sutru pagasts	2 018	1 475	22	334	0	113	0	74
266		Turku pagasts	2 461	1 822	21	391	8	126	0	93
267	Lubānas novads	Indrānu pagasts	1 362	947	14	244	1	19	0	137
268	Ludzas novads	Briģu pagasts	1 411	787	8	453	10	86	0	67
269		Cirmas pagasts	1 083	758	5	194	5	89	0	32
270		Isnaudas pagasts	1 810	1 351	19	287	31	74	0	48
271		Istras pagasts	1 223	585	9	446	22	107	0	54
272		Nirzas pagasts	1 226	771	3	325	8	69	0	50
273		Ņukšu pagasts	1 137	668	4	348	1	94	0	22
274		Pildas pagasts	1 218	685	1	375	19	89	0	49
275		Pureņu pagasts	930	648	1	209	8	36	0	28
276		Rundēnu pagasts	979	619	13	259	5	72	0	11
277		Madonas novads	Aronas pagasts	1 959	1 579	21	225	0	19	1
278	Barkavas pagasts		1 425	1 201	9	111	0	44	0	60
279	Bērzaunes pagasts		1 286	1 056	8	133	0	19	0	70
280	Dzelzavas pagasts		1 290	1 027	18	171	0	9	1	64
281	Kalsnavas pagasts		2 017	1 462	34	320	0	95	0	106
282	Lazdonas pagasts		343	290	7	19	0	13	0	14
283	Liezēres pagasts		1 854	1 506	12	189	3	45	0	99
284	Ļaudonas pagasts		1 878	1 372	9	312	4	53	0	128
285	Mārcienas pagasts		1 005	766	15	93	0	44	7	80
286	Mētrienas pagasts		982	692	9	135	0	21	0	125
287	Ošupes pagasts		1 301	953	9	161	1	28	0	149
288	Praulienas pagasts		1 956	1 554	11	199	0	66	0	126
289	Sarkaņu pagasts		1 543	1 232	8	148	2	50	0	103
290	Vestienas pagasts	691	549	24	89	2	9	0	18	
291	Mazsalacas novads	Mazsalacas pagasts	546	385	2	47	0	29	0	83
292		Ramatas pagasts	764	472	1	83	11	14	0	183
293		Sēļu pagasts	554	357	3	76	0	6	0	112
294		Skaņkalnes pagasts	881	604	6	111	0	23	0	137
295	Naukšēnu novads	Ķoņu pagasts	1 009	704	3	111	11	22	0	158
296		Naukšēnu pagasts	1 663	1 238	5	155	1	24	0	240
297	Neretas novads	Mazzalves pagasts	1 521	1 336	5	125	5	20	0	30
298		Neretas pagasts	2 294	1 743	8	324	5	100	0	114
299		Pilskalnes pagasts	805	672	3	101	0	15	0	14

300		Zalves pagasts	994	784	1	126	0	29	0	54
301	Nīcas novads	Nīcas pagasts	5 403	4 492	32	243	18	68	0	550
302		Otaņķu pagasts	1 910	1 598	10	114	0	37	0	151
303	Ogres novads	Krapes pagasts	947	639	4	122	39	58	0	85
304		Ķeipenes pagasts	1 271	777	21	224	28	121	0	100
305		Lauberes pagasts	750	467	1	156	11	61	0	54
306		Madlienas pagasts	1 775	1 166	15	196	47	198	0	153
307		Mazozolu pagasts	631	403	5	106	15	69	0	33
308		Meņģeles pagasts	704	479	0	100	5	73	0	47
309		Ogresgala pagasts	3 335	2 348	28	345	70	176	2	366
310		Suntažu pagasts	2 066	1 397	28	304	22	119	0	196
311		Taurupes pagasts	1 329	752	24	237	53	70	0	193
312	Olaines novads	Olaines pagasts	19 029	13 695	222	2 252	8	365	0	2 487
313	Ozolnieku novads	Cenu pagasts	2 813	2 314	34	274	20	134	0	37
314		Ozolnieku pagasts	1 698	1 482	8	103	4	86	0	15
315		Salgales pagasts	1 646	1 290	25	208	11	66	0	46
316	Pārgaujas novads	Raiskuma pagasts	2 001	1 499	22	278	35	87	0	80
317		Stalbes pagasts	1 320	917	11	230	14	68	0	80
318		Straupes pagasts	1 726	1 264	14	164	48	94	0	142
319	Pāvilostas novads	Sakas pagasts	1 572	1 173	12	161	0	50	0	176
320		Vērgales pagasts	2 795	2 275	18	210	0	87	0	205
321	Pļaviņu novads	Aiviekstes pagasts	1 622	1 252	8	218	8	46	0	90
322		Klintaines pagasts	1 619	1 343	13	125	0	26	0	112
323		Vietalvas pagasts	1 940	1 310	23	295	0	54	0	258
324	Preiļu novads	Aizkalnes pagasts	2 209	1 637	20	377	11	137	0	27
325		Pelēču pagasts	2 297	1 728	7	425	3	82	0	52
326		Preiļu pagasts	3 064	2 240	16	386	30	301	0	91
327		Saunas pagasts	3 596	2 530	19	693	1	272	0	81
328	Priekules novads	Bunkas pagasts	1 494	1 109	4	159	0	22	0	200
329		Gramzdas pagasts	997	703	1	157	1	18	0	117
330		Kalētu pagasts	986	650	7	112	0	29	0	188
331		Priekules pagasts	932	581	6	131	12	61	0	141
332		Virgas pagasts	1 350	923	6	212	0	61	0	148
333	Priekuļu novads	Liepas pagasts	1 296	885	8	99	21	84	0	199
334		Mārsnēnu pagasts	1 070	730	3	100	38	47	0	152
335		Priekuļu pagasts	2 254	1 714	18	161	50	205	0	106
336		Veselavas pagasts	661	489	1	51	29	49	0	42
337	Raunas novads	Drustu pagasts	1 225	823	7	255	33	26	0	81
338		Raunas pagasts	2 479	1 895	13	206	71	101	0	193
339	Rēzeknes novads	Audriņu pagasts	2 300	1 371	20	593	121	170	0	25
340		Bērzgales pagasts	1 234	784	4	259	20	150	0	17
341		Čornajas pagasts	2 338	1 514	14	515	45	202	1	47
342		Dricānu pagasts	2 453	1 165	16	1 012	38	173	0	49
343		Feimaņu pagasts	2 085	1 422	11	422	24	155	0	51
344		Gaigalavas pagasts	1 929	1 048	12	718	20	85	0	46
345		Griškānu pagasts	3 772	2 842	57	497	18	299	4	55

346		Ilzeskalna pagasts	1 639	941	14	473	26	161	0	24
347		Kantinieku pagasts	965	456	3	390	8	84	0	24
348		Kaunatas pagasts	2 454	1 628	21	528	24	204	1	48
349		Lendžu pagasts	1 570	938	9	389	20	183	0	31
350		Lūznavas pagasts	1 702	1 080	10	329	25	217	1	40
351		Maltas pagasts	3 897	2 783	9	627	63	386	1	28
352		Mākoņkalna pagasts	1 586	1 009	30	400	25	101	0	21
353		Nagļu pagasts	1 027	644	12	253	0	104	0	14
354		Nautrēnu pagasts	2 638	1 475	13	808	24	152	2	164
355		Ozolaines pagasts	5 143	3 760	37	862	17	323	1	143
356		Ozolmuižas pagasts	1 710	1 128	30	350	19	167	0	16
357		Pušas pagasts	1 261	824	5	302	24	64	0	42
358		Rikavas pagasts	1 630	1 072	19	373	17	113	0	36
359		Sakstagala pagasts	2 724	1 597	9	899	30	145	1	43
360		Silmalas pagasts	5 207	3 115	57	1 501	57	223	1	253
361		Stoļerovas pagasts	1 191	748	21	306	45	62	0	9
362		Stružānu pagasts	288	178	3	92	0	15	0	0
363		Vērēmu pagasts	2 586	2 029	29	281	46	170	0	31
364	Riebiņu novads	Galēnu pagasts	2 316	1 708	27	385	0	142	0	54
365		Riebiņu pagasts	3 306	2 227	48	477	76	375	0	103
366		Rušonas pagasts	4 210	3 213	27	604	63	261	0	42
367		Silajāņu pagasts	1 534	1 023	21	306	21	104	0	59
368		Sīļukalna pagasts	2 064	1 552	36	342	12	81	0	41
369		Stabulnieku pagasts	2 458	1 690	14	539	1	108	0	106
370	Rucavas novads	Dunikas pagasts	2 825	1 662	1	380	0	83	0	699
371		Rucavas pagasts	3 162	2 439	18	275	0	186	0	244
372	Rugāju novads	Lazdukalna pagasts	2 217	1 459	12	322	0	57	0	367
373		Rugāju pagasts	3 087	2 473	23	382	50	69	0	90
374	Rundāles novads	Rundāles pagasts	1 448	956	8	289	0	60	0	135
375		Svitenes pagasts	909	645	2	191	0	48	0	23
376		Viesturu pagasts	957	566	12	302	0	20	0	57
377	Rūjienas novads	Ipiķu pagasts	581	315	3	30	0	8	0	225
378		Jeru pagasts	1 517	1 009	11	214	0	57	0	226
379		Lodes pagasts	529	350	0	82	0	25	0	72
380		Vilpulkas pagasts	831	455	1	128	2	10	0	235
381	Salacgrīvas novads	Ainažu pagasts	974	668	9	141	2	54	0	100
382		Liepupes pagasts	2 570	1 968	11	340	25	126	0	100
383		Salacgrīvas pagasts	2 772	2 088	7	413	10	54	0	200
384	Salas novads	Salas pagasts	2 409	1 832	7	243	18	197	0	112
385		Sēlpils pagasts	1 627	1 223	8	171	25	128	0	72
386	Salaspils novads	Salaspils pagasts	5 453	4 298	128	383	20	203	3	418
387	Saldus novads	Ezeres pagasts	1 235	854	1	305	2	35	0	38
388		Jaunauces pagasts	525	308	0	152	0	15	0	50
389		Jaunlutriņu	1 125	703	7	297	0	40	0	78

		pagasts								
390		Kursīšu pagasts	1 168	609	6	405	0	50	0	98
391		Lutriņu pagasts	993	643	7	254	1	50	0	38
392		Nīgrandes pagasts	1 327	880	13	285	0	70	0	79
393		Novadnieku pagasts	1 983	1 541	6	233	5	99	0	99
394		Pampāļu pagasts	728	521	24	126	0	20	0	37
395		Rubas pagasts	1 174	767	2	236	0	53	0	116
396		Saldus pagasts	1 363	972	14	219	0	113	1	44
397		Šķēdes pagasts	855	585	2	170	1	23	0	74
398		Vadakstes pagasts	671	411	0	186	0	23	0	51
399		Zaņas pagasts	872	537	6	245	0	40	0	44
400		Zirņu pagasts	1 984	1 381	4	307	13	121	0	158
401		Zvārdes pagasts	559	349	5	107	0	30	0	68
402	Saulkrastu novads	Saulkrastu pagasts	11 404	8 955	113	844	6	273	0	1 213
403	Siguldas novads	Allažu pagasts	2 183	1 552	31	262	3	42	0	293
404		Mores pagasts	810	567	9	94	12	36	0	92
405		Siguldas pagasts	2 200	1 554	51	150	5	168	0	272
406	Skrundas novads	Nīkrāces pagasts	699	518	4	123	0	25	0	29
407		Raņķu pagasts	570	498	9	41	0	6	0	16
408		Rudbāržu pagasts	1 137	759	14	208	0	39	0	117
409		Skrundas pagasts	1 249	886	37	216	0	31	0	79
410	Smiltenes novads	Bilskas pagasts	1 591	1 319	1	114	13	43	2	99
411		Blomes pagasts	1 143	968	5	62	5	61	0	42
412		Brantu pagasts	715	613	11	32	0	29	0	30
413		Grundzāles pagasts	1 336	1 036	5	129	0	73	0	93
414		Launkalnes pagasts	1 279	940	20	210	4	41	0	64
415		Palsmanes pagasts	1 093	864	7	89	16	39	0	78
416		Smiltenes pagasts	1 075	855	5	62	1	93	0	59
417		Variņu pagasts	976	755	8	77	0	75	0	61
418	Strenču novads	Jērcēnu pagasts	721	624	1	37	1	22	0	36
419		Plāņu pagasts	937	703	4	122	0	22	0	86
420	Talsu novads	Abavas pagasts	1 786	1 376	12	306	0	44	0	48
421		Ārlavas pagasts	1 344	1 021	9	170	3	85	1	55
422		Balgales pagasts	1 079	837	5	175	0	31	0	31
423		Ģibuļu pagasts	3 276	2 420	31	481	0	274	1	69
424		Īves pagasts	620	436	1	134	0	16	0	33
425		Ķūļciema pagasts	731	529	7	140	0	14	0	41
426		Laidzes pagasts	1 314	970	13	201	0	76	0	54
427		Laucienes pagasts	1 908	1 417	2	325	0	70	0	94
428		Lībagu pagasts	1 875	1 430	6	244	1	121	4	69
429		Lubes pagasts	700	484	8	150	0	22	0	36
430		Strazdes pagasts	572	448	8	96	6	8	0	6
431		Valdgales pagasts	1 440	1 049	5	208	0	73	0	105
432		Vandzenes pagasts	2 130	1 661	11	280	0	98	1	79
433		Virbu pagasts	1 023	656	6	250	0	67	0	44

434	Tērvetes novads	Augstkalnes pagasts	925	640	3	189	0	53	0	40
435		Bukaišu pagasts	916	632	1	147	0	17	0	119
436		Tērvetes pagasts	1 490	1 150	7	158	0	128	0	47
437	Tukuma novads	Degoles pagasts	769	596	7	127	0	19	0	20
438		Dzūkstes pagasts	2 050	1 524	6	233	4	99	0	184
439		Irlavas pagasts	1 458	1 172	1	189	10	45	0	41
440		Jaunsātu pagasts	1 186	919	10	139	10	17	0	91
441		Lestenes pagasts	696	527	2	111	2	10	0	44
442		Pūres pagasts	1 588	1 230	10	190	1	56	0	101
443		Sēmes pagasts	1 775	1 452	1	146	12	76	4	84
444		Slampes pagasts	2 086	1 587	6	271	2	95	0	125
445		Tumes pagasts	2 026	1 522	14	233	2	84	0	171
446		Zentenes pagasts	1 040	848	8	92	12	26	0	54
447	Vaiņodes novads	Embūtes pagasts	499	332	0	90	0	2	0	75
448		Vaiņodes pagasts	2 759	1 860	12	486	7	72	0	322
449	Valkas novads	Ērgemes pagasts	1 693	1 336	9	212	0	52	0	84
450		Kārķu pagasts	861	681	5	67	0	44	0	64
451		Valkas pagasts	1 806	1 253	3	253	0	114	0	183
452		Vijciema pagasts	1 018	710	6	110	7	34	0	151
453		Zvārtavas pagasts	849	663	4	114	0	7	0	61
454	Varakļānu novads	Murmastienes pagasts	1 251	934	12	161	8	7	0	129
455		Varakļānu pagasts	1 701	1 314	10	221	0	25	0	131
456	Vārkavas novads	Rožkalnu pagasts	2 447	1 859	35	312	4	172	0	65
457		Upmalas pagasts	2 641	1 871	23	469	10	187	1	80
458		Vārkavas pagasts	1 990	1 386	8	258	37	210	0	91
459	Vecpiebalgas novads	Dzērbenes pagasts	1 174	893	2	104	17	63	0	95
460		Inešu pagasts	838	658	4	84	23	35	0	34
461		Kaives pagasts	658	499	0	86	4	39	0	30
462		Taures pagasts	996	816	16	76	7	48	1	32
463		Vecpiebalgas pagasts	1 435	1 083	8	107	49	52	0	136
464	Vecumnieku novads	Bārbeles pagasts	950	605	7	211	0	28	0	99
465		Kurmenes pagasts	1 267	1 035	2	172	0	27	0	31
466		Skaistkalnes pagasts	1 628	1 010	13	439	2	21	0	143
467		Stelpes pagasts	974	641	2	264	0	17	0	50
468		Valles pagasts	1 606	1 407	3	124	0	36	0	36
469		Vecumnieku pagasts	3 020	1 980	31	803	5	105	0	96
470	Ventspils novads	Ances pagasts	1 251	856	4	257	37	72	0	25
471		Jūrkalnes pagasts	911	750	14	59	24	51	0	13
472		Piltenes pagasts	1 258	982	12	137	26	84	0	17
473		Popes pagasts	1 356	1 092	11	128	40	64	0	21
474		Puzes pagasts	1 370	1 013	4	186	25	48	2	92
475		Tārgales pagasts	4 539	3 838	77	284	47	229	2	62
476		Ugāles pagasts	2 039	1 497	13	314	35	123	0	57
477		Usmas pagasts	1 008	687	5	170	24	88	0	34
478		Užavas pagasts	1 192	849	8	161	24	92	0	58

479		Vārves pagasts	2 228	1 834	37	130	51	155	0	21
480		Zīru pagasts	921	602	20	241	14	29	0	15
481		Zlēku pagasts	842	664	0	97	12	47	0	22
482	Viesītes novads	Elkšņu pagasts	865	443	10	254	18	52	0	88
483		Rītes pagasts	689	331	17	161	25	69	0	86
484		Saukas pagasts	864	671	9	92	10	47	0	35
485		Viesītes pagasts	1 300	966	1	134	38	104	3	54
486	Viļakas novads	Kupravas pagasts	314	170	2	91	0	22	0	29
487		Medņevas pagasts	1 684	1 310	15	253	0	55	0	51
488		Susāju pagasts	2 214	1 595	21	426	8	36	0	128
489		Šķilbēnu pagasts	2 659	2 020	11	374	51	59	0	144
490		Vecumu pagasts	1 814	1 085	11	409	7	22	0	280
491		Žīguru pagasts	810	592	0	136	0	22	0	60
492	Viļānu novads	Dekšāres pagasts	1 829	1 130	10	444	5	164	0	76
493		Sokolku pagasts	1 151	558	32	442	7	79	0	33
494		Viļānu pagasts	3 223	1 999	15	792	33	339	4	41
495	Zilupes novads	Lauderu pagasts	853	402	11	315	24	45	0	56
496		Pasienes pagasts	1 169	716	5	296	4	100	0	48
497		Zaļesjes pagasts	1 609	773	9	594	15	89	0	129
Kopā novadu pagastos:			869 281	617 154	7 143	139 777	5 914	44 478	113	54 702

Būvju sadalījums pēc būves piederības statusa novadu pilsētās
(Kadastra informācijas sistēmas dati uz 01.01.2016.)

Nr. p.k.	Pilsēta	Ēku (būvju) skaits	Pieder zemes īpašniekam (iem)	Zemes īpašnieka (-u) tiesiskajā valdījumā	Nepieder zemes īpašniekam (iem)	Jaukta būves piederība (attiecībā pret zemes īpašniekiem)	Ietilpst ēku (būvju) īpašuma sastāvā	Būvju īpašuma īp. tiesisk. valdījumā	Piederība nav noskaidrota
1	Ainaži	663	509	8	64	3	40	0	39
2	Aizkraukle	2 806	2 311	42	165	0	216	0	72
3	Aizpute	2 717	2 068	15	116	10	176	0	332
4	Aknīste	1 326	966	1	164	18	128	0	49
5	Aloja	787	585	2	92	0	73	0	35
6	Alūksne	4 320	3 381	27	125	43	583	0	161
7	Ape	1 013	782	4	97	5	85	0	40
8	Auce	1 916	1 434	6	313	10	107	0	46
9	Baldone	1 496	1 190	7	150	8	52	0	89
10	Baloži	1 766	1 412	34	162	0	50	0	108
11	Balvi	4 220	3 200	13	387	17	498	0	105
12	Bauska	3 835	2 013	19	287	3	609	0	904
13	Brocēni	983	691	6	92	0	155	1	38
14	Cesvaine	734	576	14	46	2	55	0	41
15	Cēsis	5 382	4 101	30	366	103	537	10	235
16	Dagda	2 449	1 903	10	248	11	247	0	30
17	Dobele	3 857	3 091	25	252	4	447	0	38
18	Durbe	463	408	1	3	0	16	0	35
19	Grobiņa	2 419	1 820	20	169	0	226	0	184
20	Gulbene	4 685	3 513	13	592	47	392	0	128
21	Ikšķile	4 402	3 582	61	251	101	132	4	271
22	Ilūkste	3 100	2 095	19	542	20	377	1	46
23	Jaunjelgava	2 180	1 864	13	108	0	135	0	60
24	Kandava	2 599	1 952	15	298	29	215	1	89
25	Kārsava	2 369	1 763	8	299	27	225	0	47
26	Krāslava	6 666	5 437	28	532	163	459	4	43
27	Kuldīga	6 317	5 305	21	364	0	407	0	220
28	Ķegums	1 639	1 258	13	114	6	53	2	193
29	Lielvārde	4 754	3 662	24	235	77	283	0	473
30	Limbaži	2 567	1 583	26	327	5	431	12	183
31	Līgatne	554	405	29	33	2	34	0	51
32	Līvāni	5 851	4 407	77	558	82	613	1	113
33	Lubāna	1 144	886	11	120	4	84	0	39
34	Ludza	5 567	4 895	23	213	60	333	0	43
35	Madona	3 829	2 417	29	240	5	421	0	717
36	Mazsalaca	1 047	822	0	78	9	68	0	70
37	Ogre	9 611	7 350	82	476	216	1 093	1	393
38	Olaine	642	441	11	51	0	120	0	19
39	Pāvilosta	1 461	1 173	9	83	0	75	0	121
40	Piltene	810	665	1	75	17	43	0	9
41	Pļaviņas	3 224	2 747	29	227	4	146	0	71
42	Preiļi	4 484	3 255	34	575	10	458	0	152
43	Priekule	1 708	1 169	2	165	2	178	0	192
44	Rūjiena	2 840	1 912	4	426	43	92	0	363

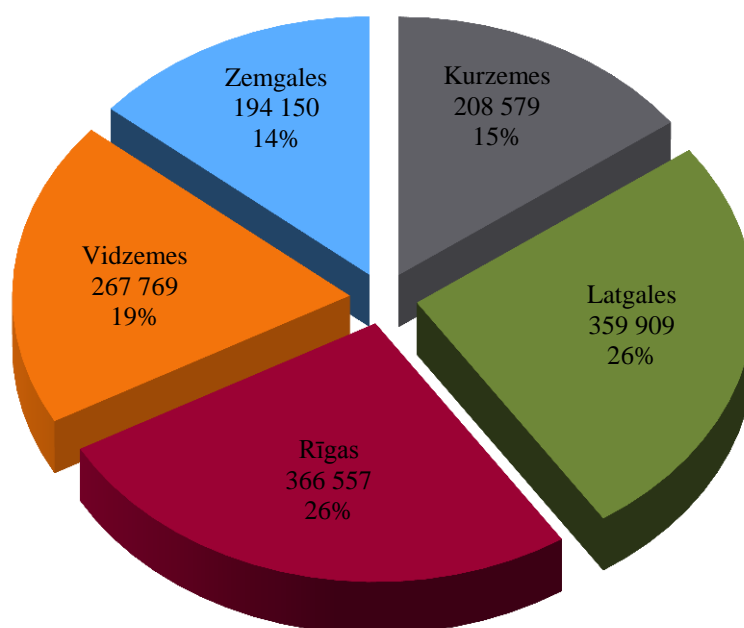
45	Sabile	1 265	992	6	171	0	66	0	30
46	Salacgrīva	2 106	1 451	7	295	9	208	0	136
47	Salaspils	2 651	2 148	51	143	6	221	0	82
48	Saldus	6 316	4 806	19	929	8	439	3	112
49	Saulkrasti	3 793	2 955	23	178	12	183	0	442
50	Seda	221	150	0	19	0	44	0	8
51	Sigulda	4 620	3 766	36	191	9	382	0	236
52	Skrunda	1 750	1 343	8	165	0	151	0	83
53	Smiltene	3 221	2 403	12	442	16	279	0	69
54	Staicele	677	465	14	121	0	46	0	31
55	Stende	1 359	1 019	0	174	4	119	0	43
56	Strenči	1 054	894	0	50	18	62	0	30
57	Subate	1 315	802	2	338	3	136	0	34
58	Talsi	4 733	3 571	32	580	14	414	1	121
59	Tukums	9 560	7 512	45	830	22	875	0	276
60	Valdemārpils	965	747	6	135	0	66	0	11
61	Valka	3 291	1 789	19	726	23	659	0	75
62	Vangaži	618	383	2	41	0	119	0	73
63	Varakļāni	1 399	1 152	13	120	3	88	0	23
64	Viesīte	1 306	1 093	3	101	21	67	0	21
65	Viļaka	1 790	1 228	1	343	9	170	0	39
66	Viļāni	2 712	1 659	8	454	7	519	0	65
67	Zilupe	1 618	1 171	7	254	20	145	0	21
Kopā novadu pilsētās:		185 542	140 498	1 180	17 080	1 370	16 625	41	8 748

Būvju sadalījums Dienesta reģionālo nodaļu griezumā
(Kadastra informācijas sistēmas dati uz 01.01.2016.)

Nr. p.k.	Reģionālā nodaļa	Ēku (būvju) skaits	Pieder zemes īpašniekam (-iem)	Zemes īpašnieka (-u) tiesiskajā valdījumā	Nepieder zemes īpašniekam (-iem)	Jaukta būves piederība (attiecībā pret zemes īpašniekiem)	Ietilpst ēku (būvju) īp. sastāvā	Būvju īpašuma īp. tiesiskajā valdījumā	Piederība nav noskaidrota
1.	Kurzemes	208 579	157 266	1 397	22 340	1 060	13 162	39	13 315
2.	Latgales	359 909	233 198	2 685	73 794	3 976	37 028	120	9 108
3.	Rīgas	366 557	259 214	4 029	24 282	4 862	33 039	66	41 065
4.	Vidzemes	267 769	194 245	1 858	34 313	2 077	13 961	53	21 262
5.	Zemgales	194 150	144 698	1 450	25 203	1 034	11 442	11	10 312
Kopā valstī:		1 396 964	988 621	11 419	179 932	13 009	108 632	289	95 062

Būvju sadalījums Dienesta reģionālo nodaļu griezumā parāda, ka visvairāk būves reģistrētas teritorijā, kuru aptver Rīgas reģionālā nodaļa un Latgales reģionāla nodaļa (26% no visām Kadastra informācijas sistēmā reģistrētajām būvēm) (7.tabula un 7.attēls).

7.attēls **Būvju sadalījums pēc reģistrācijas reģionālās nodaļās**
01.01.2016. (skaits Kadastra informācijas sistēmā; % no kopējā būvju skaita)



BŪVJU SADALĪJUMS PĒC ĪPAŠNIEKA STATUSA

Izvērtējot visu līdz 01.01.2016. Kadastra informācijas sistēmā reģistrēto 1 396 964 būvju piederību pēc īpašnieka statusa, secināms, ka visvairāk būvju pieder fiziskām personām – 78%, ievērojami mazāk juridiskām personām – 8%, pašvaldībām – 3% un valstij – 1% (8.attēls). Diemžēl 7% būvju piederība nav noskaidrota.

8.attēls *Būvju sadalījums pēc īpašnieka statusa Latvijas Republikā 01.01.2016. (skaits Kadastra informācijas sistēmā; % no kopējā būvju skaita)*

