




















Kadastra kartes tehniskā specifikācija datu publicēšanas un e-pakalpojumu portālā Kadastrs.lv



Kadastra dati sagatavoti portālā kadastrs.lv.

Objekta kods un apakš tipa numurs (iekavās)	Objekta nosaukums	Objekta klase	Ģeometrijas tips	Slāņa nosaukums	Elementa tips	Piemērs	Krāsas NR RGB CAD vidē/ Izdrukā	Līnijas platums	Simbola nosaukums	Līnijas stila nosaukums	Teksta stils, lielums, novietojums
1	2	3	4	5	6	7	8	9	10	11	12
	Kadastra grupas										
7201061210	Kadastra grupa	KKCadastralGroup	Polygon	ROBZ_KAGR_## ##_####_#	Poligons		255,0,255 255,0,255	2		ADTI_1	
-	Kadastra grupas nosaukums	-	-	ROBZ_KAGR_N UMR_KODS_#	Teksts	Ādaži	255,0,255 255,0,255	1			Tahoma_1_LB
-	Kadastra grupas numurs	-	-	ROBZ_KAGR_N UMR_TKST_#	Teksts	8044007	255,0,255 255,0,255	1			Tahoma_1_LB
	Zemes vienības										
7201060110 (1)	Uzmērīta zemes vienība	KKParcel	Polygon	ROBZ_UZMR_# ###_####_#	Poligons		0,255,255 0,255,255	1		ADTI_0	
-	Uzmērītas zemes vienības kadastra apzīmējums	-	-	ROBZ_UZMR_# ###_TKST_#	Teksts	804700102 58	0,255,255 0,255,255	0			Tahoma_1_LB
7201060210 (2)	Ierādīta zemes vienība	KKParcel	Polygon	ROBZ_IERR_### #_####_#	Poligons		0,255,255 0,255,255	1		ADTI_2	
	Ierādītas zemes vienības kadastra apzīmējums	-	-	ROBZ_IERR_### #_TKST_#	Teksts	804700102 58	6,162,214 6,162,214	0			Tahoma_1_LB
7201060310 (3)	Projektēta zemes vienība	KKParcel	Polygon	ROBZ_PROJ_### #_####_#	Poligons		0,255,255 0,255,255	1		ADTI_1	
	Projektētas zemes vienības kadastra apzīmējums	-	-	ROBZ_PROJ_### #_TKST_#	Teksts	804700102 58	14,108,232 14,108,232	0			Tahoma_1_LB

	Kļūdainas zemes vienības										
7201060510	Kļūdaina zemes vienība	KKParcelError	Polygon	ROBZ_KLUD_## ##_####_#	Poligons		255,0,255 255,0,255	1		ADTI_0	
-	Kļūdainas zemes vienības kadastra apzīmējums	-	-	ROBZ_ _KLUD_####_T KST_#	Teksts	804700102 58	255,0,255 2550,255	0			Tahoma_1_LB
	Zemes vienības daļas										
7206040110	Zemes vienības daļa	KKParcelPart	Polygon	ROBZ_NOMA_# ###_####_#	Poligons		255,127,0 255,127,0	1		ADTI_0	
-	Zemes vienības daļas kadastra apzīmējums	-	-	ROBZ_NOMA_# ###_TKST_#	Teksts	804700102 588001	255,127,0 255,127,0	0			Tahoma_1_LB
	Ēkas										
5201011110 (1)	Uzmērīta ēka	KKBuilding	Polygon	BUVE_EKAS_U ZMR_####_#	Poligons		255,0,0 255,0,0	1		ADTI_0	
-	Uzmērītas ēkas kadastra apzīmējums	-	-	BUVE_EKAS_U ZMR_TKST_#	Teksts	804400202 36001	255,0,0 255,0,0				Tahoma_1_LB
5201011310 (2)	Vektorizēta ēka	KKBuilding	Polygon	BUVE_EKAS_V EKT_####_#	Poligons		150,0,150 150,0,150	1		ADTI_0	
-	Vektorizētas ēkas kadastra apzīmējums	-	-	BUVE_EKAS_V EKT_TKST_#	Teksts	804400202 36001	150,0,150 150,0,150				Tahoma_1_LB
5201013110 (3)	Uzmērīta pazemes ēka	KKBuilding	Polygon	BUVE_BPAZ_U ZMR_####_#	Poligons		255,0,0 255,0,0	1		ADTI_2	
-	Uzmērītas pazemes ēkas kadastra apzīmējums	-	-	BUVE_BPAZ_U ZMR_TKST_#	Teksts	804400202 36001	255,0,0 255,0,0				Tahoma_1_LB
5201013310 (4)	Vektorizēta pazemes ēka	KKBuilding	Polygon	BUVE_BPAZ_ _VEKT_####_#	Poligons		150,0,150 150,0,150	1		ADTI_2	

-	Vektorizētas pazemes ēkas kadastra apzīmējums	-	-	BUVE_BPAZ_V EKT_TKST_#	Teksts	804400202 36001	150,0,150 150,0,150				Tahoma_1_LB
	Inženierbūves										
6211003100 (1)	Uzmērīta inženierbūve (laukums)	KKEngineering StructurePoly	Polygon	BUVE_INZE_UZ MR_####_#	Poligons		135,135,135 135,135,135	0		ADTI_0	
-	Uzmērītas inženierbūves kadastra apzīmējums	-	-	BUVE_INZE_UZ MR_TKST_#	Teksts	804400202 360010001	135,135,135 135,135,135				Tahoma_1_LB
6211003110 (2)	Vektorizēta inženierbūve (laukums)	KKEngineering StructurePoly	Polygon	BUVE_INZE_VE KT_####_#	Poligons		135,135,135 135,135,135	0		ADTI_0	
-	Vektorizētas inženierbūves kadastra apzīmējums	-	-	BUVE_INZE_VE KT_TKST_#	Teksts	804400202 360010001	135,135,135 135,135,135				Tahoma_1_LB
6211003200 (3)	Uzmērīta pazemes inženierbūve (laukums)	KKEngineering StructurePoly	Polygon	BUVE_IPAZ_UZ MR_####_#	Poligons		135,135,135 135,135,135	0		ADTI_2	
-	Uzmērīta pazemes inženierbūves kadastra apzīmējums	-	-	BUVE_IPAZ_UZ MR_TKST_#	Teksts	804400202 360010001	135,135,135 135,135,135				Tahoma_1_LB
6211003210 (4)	Vektorizēta pazemes inženierbūve (laukums)	KKEngineering StructurePoly	Polygon	BUVE_IPAZ_VE KT_####_#	Poligons		135,135,135 135,135,135	0		ADTI_2	
-	Vektorizētas pazemes inženierbūves kadastra apzīmējums	-	-	BUVE_IPAZ_VE KT_TKST_#	Teksts	804400202 360010001	135,135,135 135,135,135				Tahoma_1_LB

6211003500 (1)	Uzmērīta inženierbūve (līnija)	KKEngineering StructureLine	Polyline	BUVE_INZE_UZ MR_####_#	Līnija		135,135,13 5 135,135,13 5	0		ADTI_0	
-	Uzmērītas inženierbūves kadastra apzīmējums	-	-	BUVE_INZE_UZ MR_TKST_#	Teksts	804400202 360010001	135,135,13 5 135,135,13 5				Tahoma_1_LB
6211003510 (2)	Vektorizēta inženierbūve (līnija)	KKEngineering StructureLine	Polyline	BUVE_INZE_VE KT_####_#	Līnija		135,135,13 5 135,135,13 5	0		ADTI_0	
-	Vektorizētas inženierbūves kadastra apzīmējums	-	-	BUVE_INZE_VE KT_TKST_#	Teksts	804400202 360010001	135,135,13 5 135,135,13 5				Tahoma_1_LB
6211003600 (3)	Uzmērīta pazemes inženierbūve (līnija)	KKEngineering StructureLine	Polyline	BUVE_IPAZ_UZ MR_####_#	Līnija		135,135,13 5 135,135,13 5	0		ADTI_2	
-	Uzmērītas pazemes inženierbūves kadastra apzīmējums	-	-	BUVE_IPAZ_UZ MR_TKST_#	Teksts	804400202 360010001	135,135,13 5 135,135,13 5				Tahoma_1_LB
6211003610 (4)	Vektorizēta pazemes inženierbūve (līnija)	KKEngineering StructureLine	Polyline	BUVE_IPAZ_VE KT_####_#	Līnija		135,135,13 5 135,135,13 5	0		ADTI_2	
-	Vektorizētas pazemes inženierbūves kadastra apzīmējums	-	-	BUVE_IPAZ_VE KT_TKST_#	Teksts	804400202 360010001	135,135,13 5 135,135,13 5				Tahoma_1_LB
6211003700 (1)	Uzmērītas inženierbūve (punkts)	KKEngineering StructurePoint	Point	BUVE_INZE_UZ MR_####_#	Simbols		135,135,13 5 135,135,13 5	0	PUNKTS	ADTI_0	
-	Uzmērītas inženierbūves kadastra apzīmējums	-	-	BUVE_INZE_UZ MR_TKST_#	Teksts	804400202 360010001	135,135,13 5 135,135,13 5				Tahoma_1_LB

7201070000	Teritorijas ar uzsāktu mērniecību	KKSurveyingStatus	Polygon	ROBZ_SAKT_U ZMR_####_#	Poligons		0,255,0 0,255,0	1		ADTI_0	
-	Mērniecības veicējs un mērniecības uzsākšanas datums	-	-	ROBZ_SAKT_U ZMR_TKST_#	Teksts	SIA "Aizkraukles Mērnieks" 09.09.2008	0,255,0 0,255,0	0			Tahoma_1_LB
Robežpunkti											
5208181000	Robežpunkti	KKParcelBorderPoint	Point	ROBZ_ROBP_## ##_#####_#	Simbols		255,255,25 5 0,0,0	0	KUPICA		

* 2014.gada 4.februāra Ministru kabineta noteikumi Nr.61 Noteikumi par Apgrūtināto teritoriju informācijas sistēmas izveidi un uzturēšanu un apgrūtināto teritoriju un nekustamā īpašuma objekta apgrūtinājumu klasifikatoru 3.pielikums