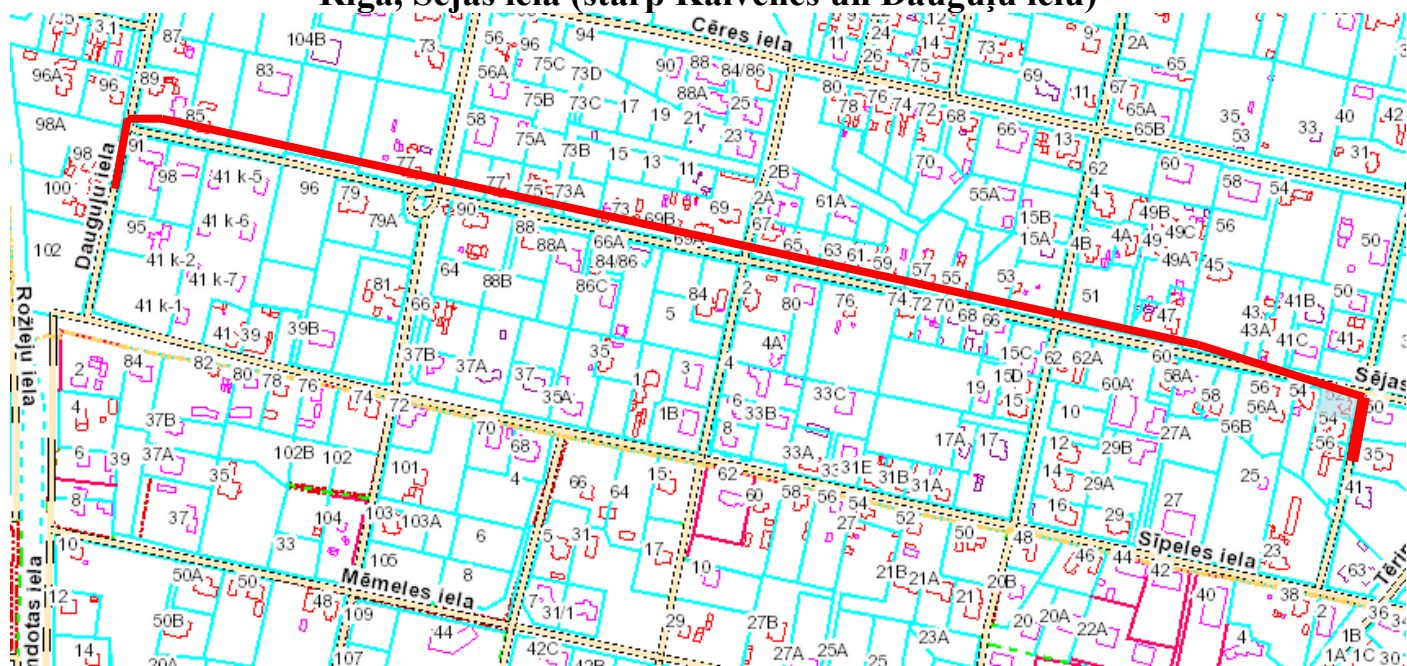
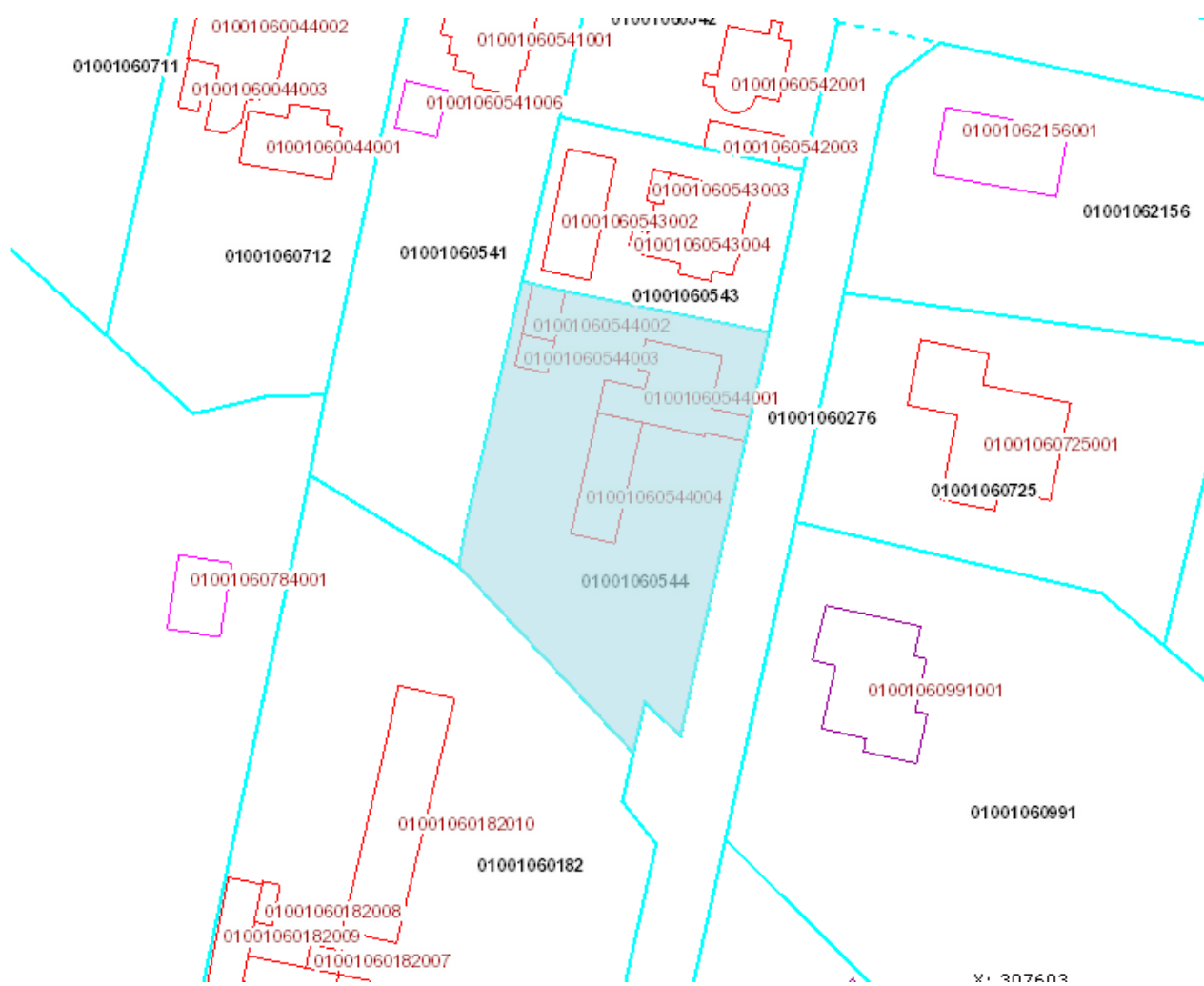


# Savrupmāju apsekojums dabā (Rīga, Mārupe, Valmiera)

## Rīga, Sējas iela (starp Kalvenes un Daugulņu ielu)



### Kalvenes iela 56 (01001060544)





Būves, kas atrodas uz zemes vienības:


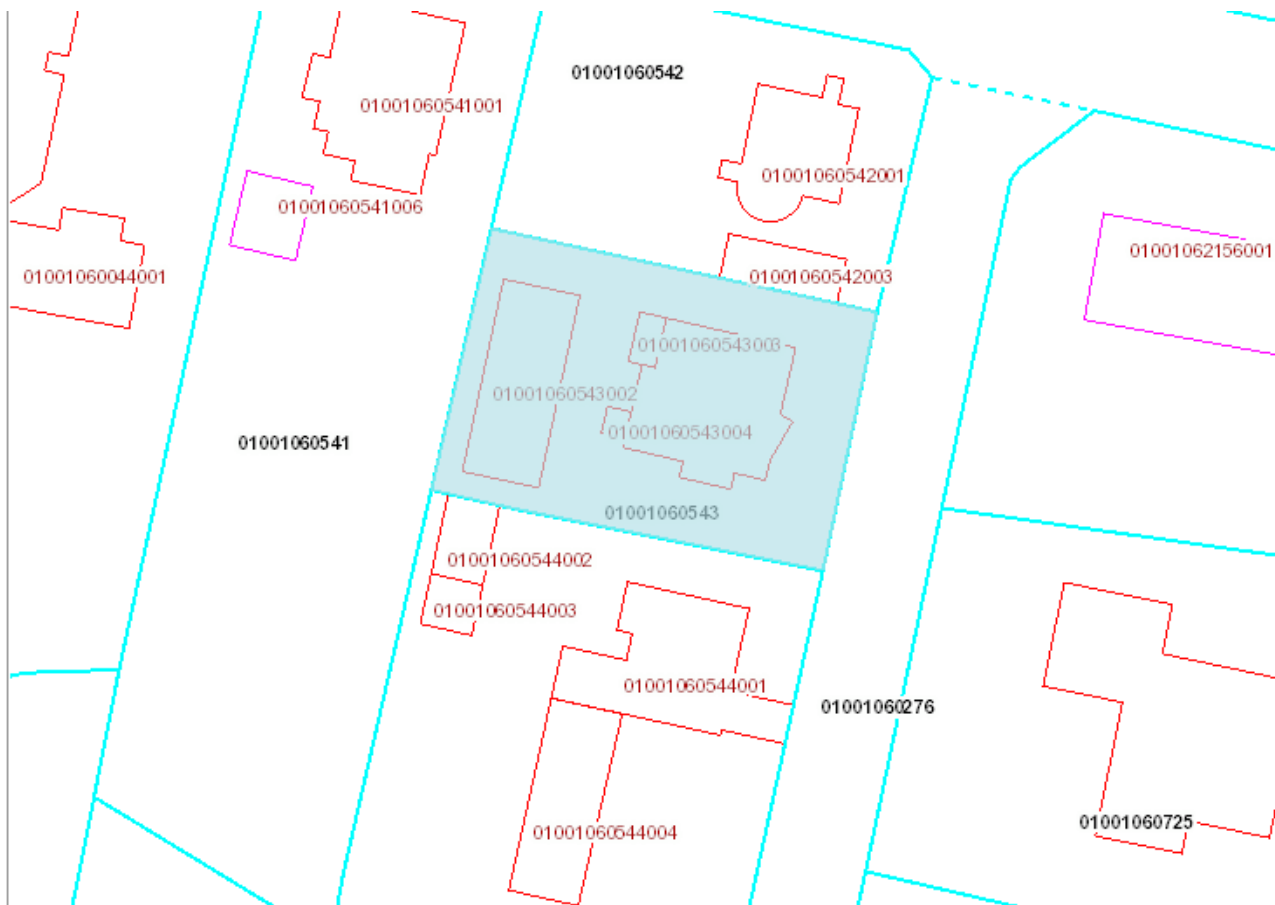
Kadastra apzīmējums	Dzīvokļu īpašumos nesadalītās domājamās daļas	Kadastrālā vērtība atbilstoši dzīvokļa īpašumos nesadalītajai domājamaī daļai	Platība, m <sup>2</sup>	Adrese	Nosaukums
01001060544001	1/1	32801	167.70	Kalvenes iela 56, Rīga, LV-1058	Dzīvojamā ēka
01001060544002	1/1	1193	24.10	Kalvenes iela 56, Rīga, LV-1058	Saimniecības ēka
01001060544003	1/1	264	13.50	Kalvenes iela 56, Rīga, LV-1058	Siltumnīca
01001060544004	1/1	887	74.50	Kalvenes iela 56, Rīga, LV-1058	Siltumnīca

Lietošanas mērķi:

Mērķis	Kods	Platība, ha
Individuālo dzīvojamo māju apbūve	0601	0.1357

Secinājums: Reāli dabā uz zemes gabala nav abu siltumnīcu.

**Kalvenes iela 54 (01001060543)**



Būves, kas atrodas uz zemes vienības:

Kadastra apzīmējums	Dzīvokļu īpašumos nesadalītās domājamās daļas	Kadastrālā vērtība atbilstoši dzīvokļa īpašumos nesadalītajai domājamai daļai	Platība, m <sup>2</sup>	Adrese	Nosaukums
01001060543001	1/1	25047	124.60	Kalvenes iela 54, Rīga, LV-1058	Dzīvojamā ēka
01001060543002	1/1	559	79.80	Kalvenes iela 54, Rīga, LV-1058	Siltumnīca
01001060543003	1/1	72	6.30	Kalvenes iela 54, Rīga, LV-1058	Šķūnis ar pagrabu

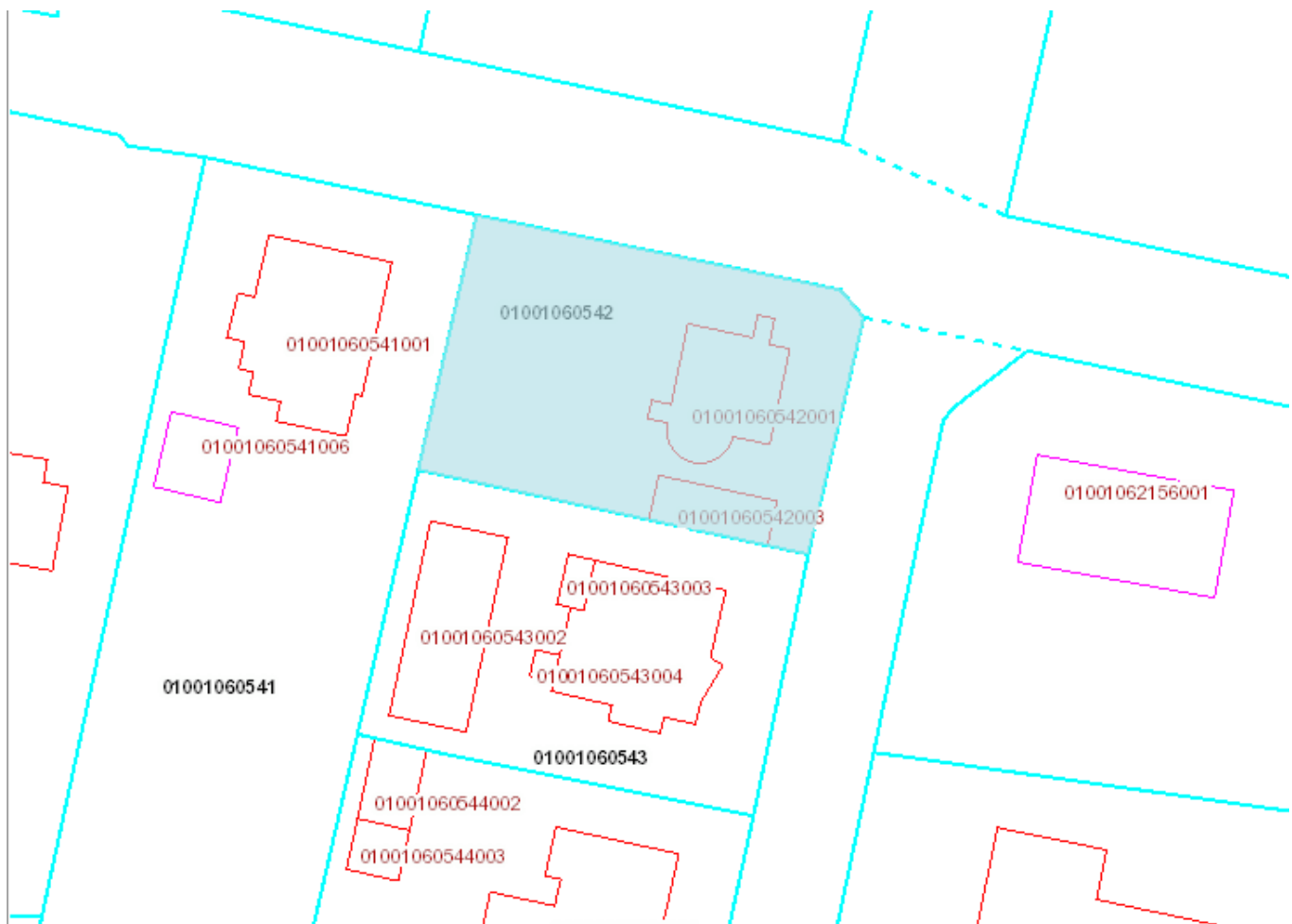
01001060543004	1/1	47	4.10	Kalvenes iela 54, Rīga, LV- 1058	Šķūnis
----------------	-----	----	------	--	--------

Lietošanas mērķi:


Mērķis	Kods	Platība, ha
Individuālo dzīvojamo māju apbūve	0601	0.0610

Secinājums: Reāli dabā uz zemes gabala nav siltumnīcas, par būvēm ar kadastra apzīmējumiem 01001060543003 un 01001060543004 nevar sniegt precīzu informāciju. Bingā nav nevienas palīgēkas

### **Sējas iela 52 (01001060542)**







Būves, kas atrodas uz zemes vienības:

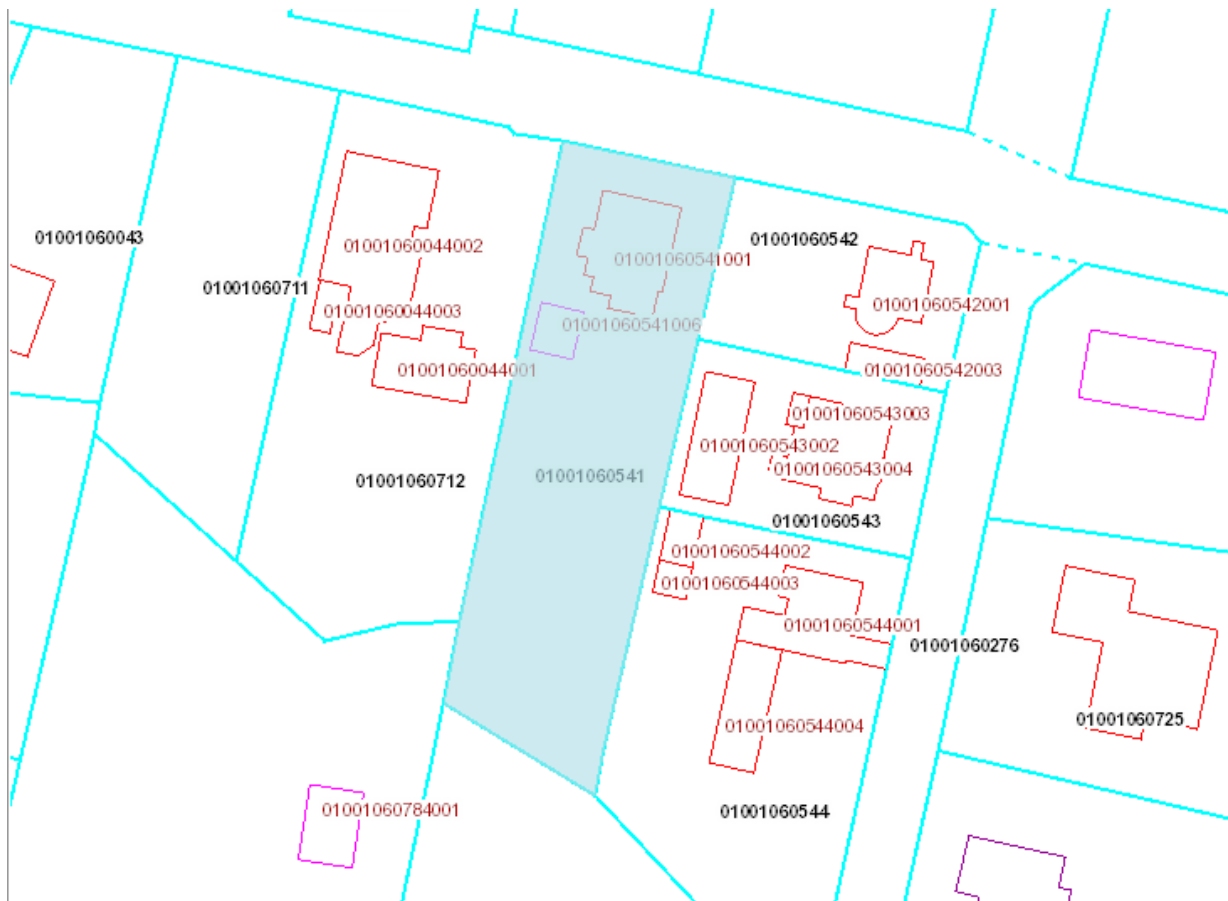
Kadastra apzīmējums	Dzīvokļu īpašumos nesadalītās domājamās daļas	Kadastrālā vērtība atbilstoši dzīvokļa īpašumos nesadalītajai domājamai daļai	Platība, m <sup>2</sup>	Adrese	Nosaukums
01001060542001	1/1	25275	144.10	Sējas iela 52, Rīga, LV-1058	Dzīvojamā māja
01001060542003	1/1	560	31.10	Sējas iela 52, Rīga, LV-1058	Nojume

Lietošanas mērķi:

Mērķis	Kods	Platība, ha
Individuālo dzīvojamo māju apbūve	0601	0.0591

Secinājums: Reāli dabā uz zemes gabala atrodas šķūnis, kas nav ierakstīts kadastra datos.

**Sējas iela 54 (01001060541)**



Būves, kas atrodas uz zemes vienības:

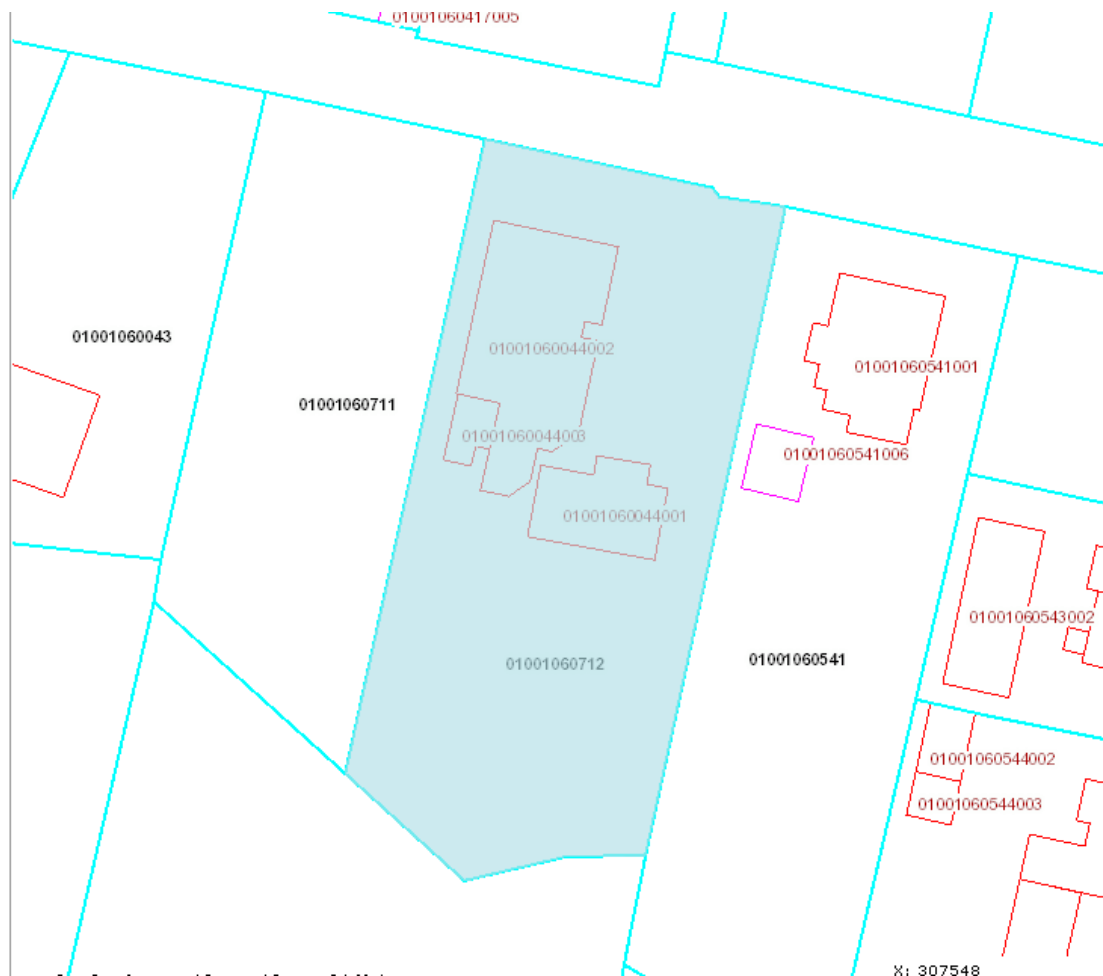
Kadastra apzīmējums	Dzīvokļu īpašumos nesadalītās domājamās daļas	Kadastrālā vērtība atbilstoši dzīvokļa īpašumos nesadalītajai domājamaī daļai	Platība, m <sup>2</sup>	Adrese	Nosaukums
01001060541001	1/1	63833	301.50	Sējas iela 54, Rīga, LV-1058	Dzīvojamā ēka
01001060541006	1/1	2864	35.80	Sējas iela 54, Rīga, LV-1058	Garāža

Lietošanas mērķi:

Mērķis	Kods	Platība, ha
Individuālo dzīvojamo māju apbūve	0601	0.1451

Secinājums: Reāli dabā zemes gabala apbūve atbilst kadastrā ierakstītajam.

**Sējas iela 56 (01001060044)**



Būves, kas atrodas uz zemes vienības:

Kadastra apzīmējums	Dzīvokļu īpašumos nesadalītās domājamās daļas	Kadastrālā vērtība atbilstoši dzīvokļa īpašumos nesadalītajai domājamaī daļai	Platība, m <sup>2</sup>	Adrese	Nosaukums
01001060044001	1/1	7038	61.20	Sējas iela 56A,	Dzīvojamā ēka

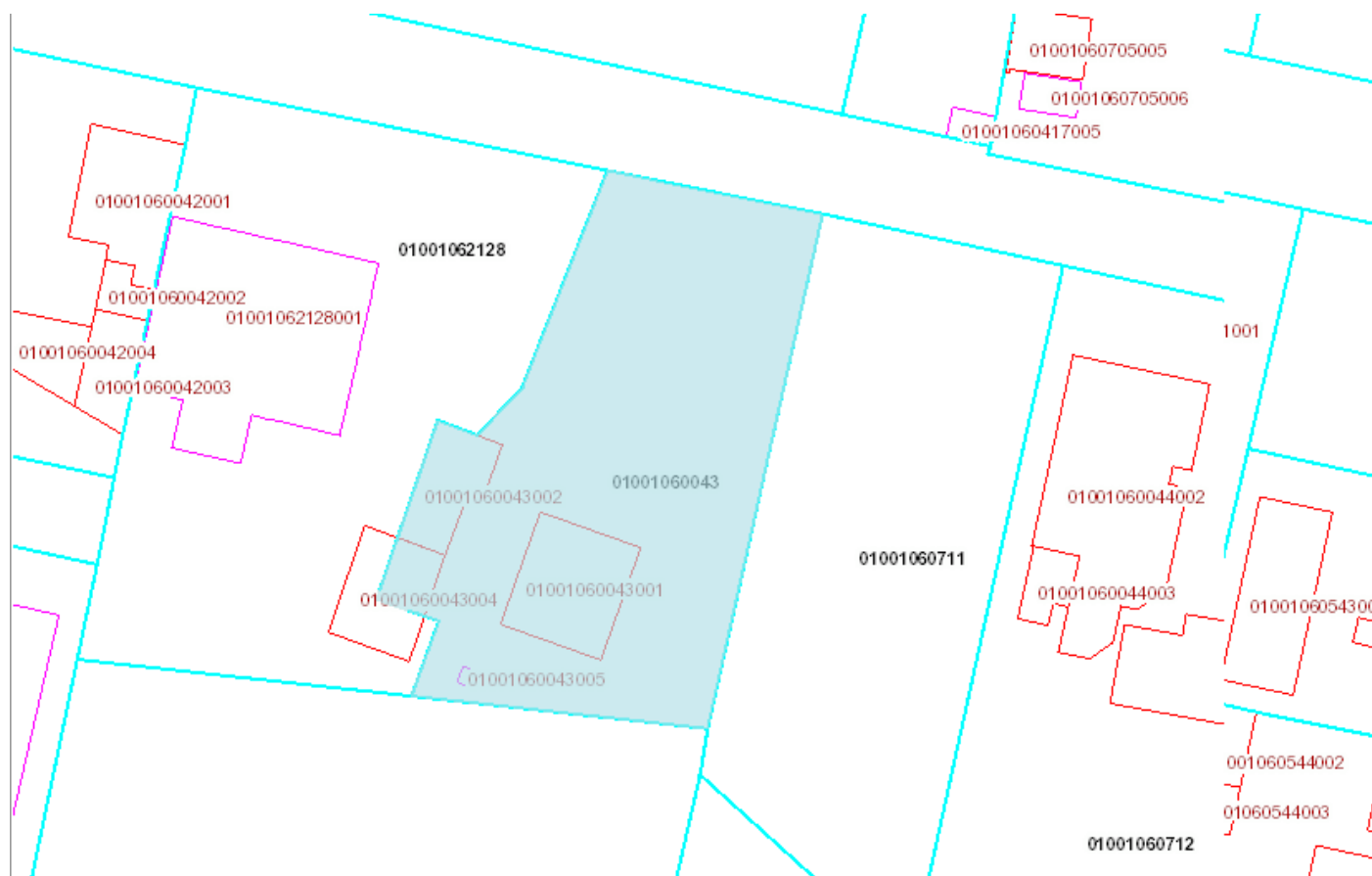
				Rīga, LV-1058	
01001060044002	1/1	72385	317.30	Sējas iela 56, Rīga, LV-1058	Dzīvojamā māja
01001060044003	1/1	618	317.30	Sējas iela 56, Rīga, LV-1058	Pagrabs

Lietošanas mērķi:

Mērķis	Kods	Platība, ha
Individuālo dzīvojamo māju apbūve	0601	0.1643

Secinājums: Reāli dabā zemes gabala apbūve atbilst kadastrā ierakstītajam, taču par pagrabu nevar sniegt precīzu informāciju.

### **Sējas iela 58 (01001060043)**





Būves, kas atrodas uz zemes vienības:

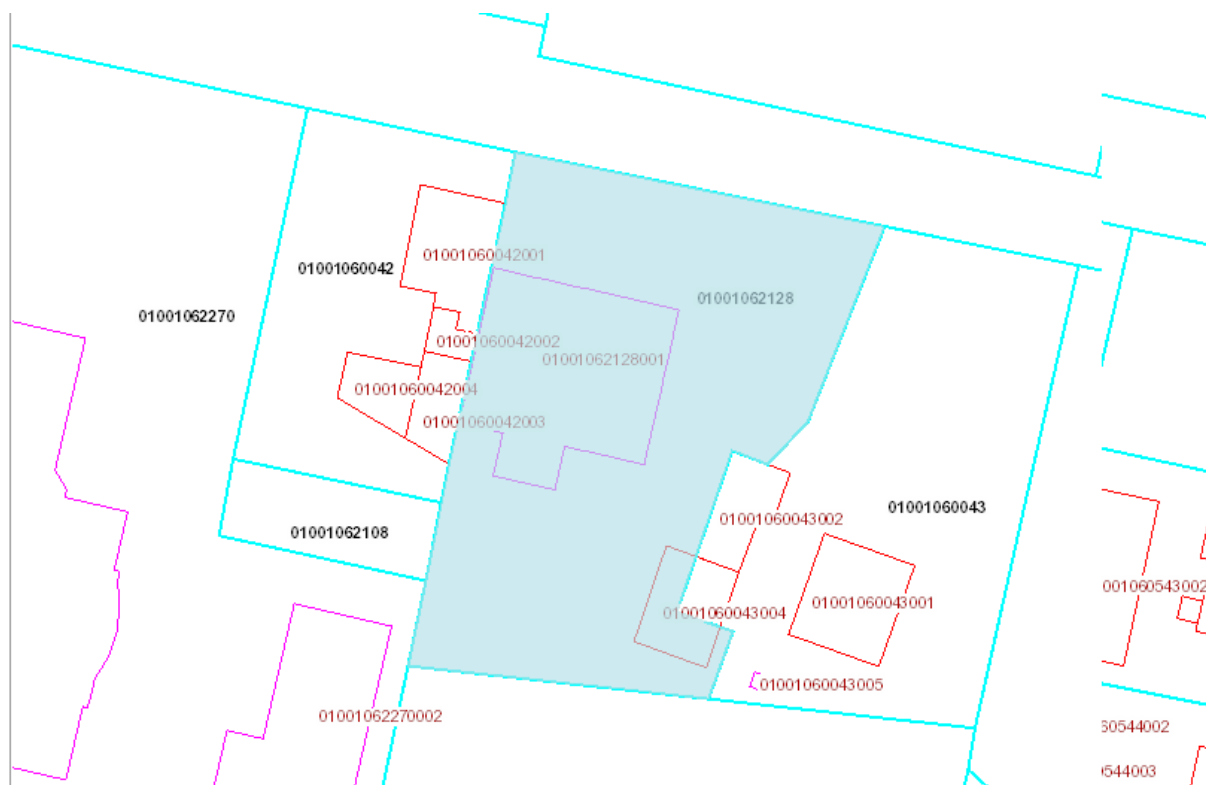
Kadastra apzīmējums	Dzīvokļu īpašumos nesadalītās domājamās daļas	Kadastrālā vērtība atbilstoši dzīvokļa īpašumos nesadalītajai domājamaī daļai	Platība, m <sup>2</sup>	Adrese	Nosaukums
01001060043001	1/1	15425	61.70	Sējas iela 58, Rīga, LV-1058	Dzīvojamā ēka
01001060043002	1/1	1876	68.20	Sējas iela 58, Rīga, LV-1058	Saimniecības ēka
01001060043004	1/1	322	46.60	Sējas iela 58, Rīga, LV-1058	Šķūnis
01001060043005	1/1	25	1.10	Sējas iela 58, Rīga, LV-1058	Ateja

Lietošanas mērķi:

Mērķis	Kods	Platība, ha
Individuālo dzīvojamo māju apbūve	0601	0.0977

Secinājums: Reāli dabā zemes gabala apbūve atbilst kadastrā ierakstītajam.

### **Sējas iela 58A (01001062128)**





Būves, kas atrodas uz zemes vienības:


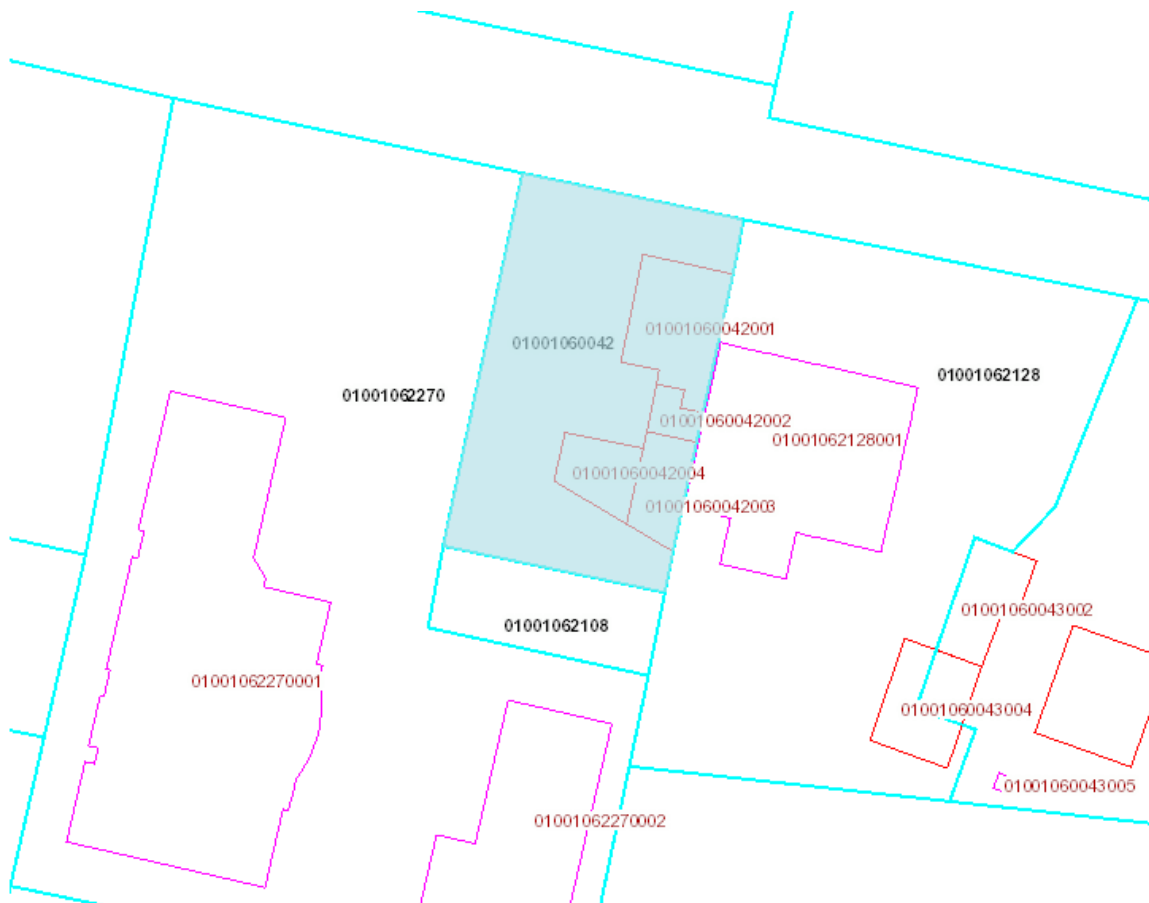
Kadastra apzīmējums	Dzīvokļu īpašumos nesadalītās domājamās daļas	Kadastrālā vērtība atbilstoši dzīvokļa īpašumos nesadalītajai domājamaī daļai	Platība, m <sup>2</sup>	Adrese	Nosaukums
01001062128001	1/1	73985	363.20	Sējas iela 58A, Rīga, LV-1058	Dzīvojamā māja

Lietošanas mērķi:

Mērķis	Kods	Platība, ha
Individuālo dzīvojamo māju apbūve	0601	0.0600

Secinājums: Reāli dabā zemes gabala apbūve atbilst kadastrā ierakstītajam.

**Sējas iela 60 (01001060042)**



Būves, kas atrodas uz zemes vienības:

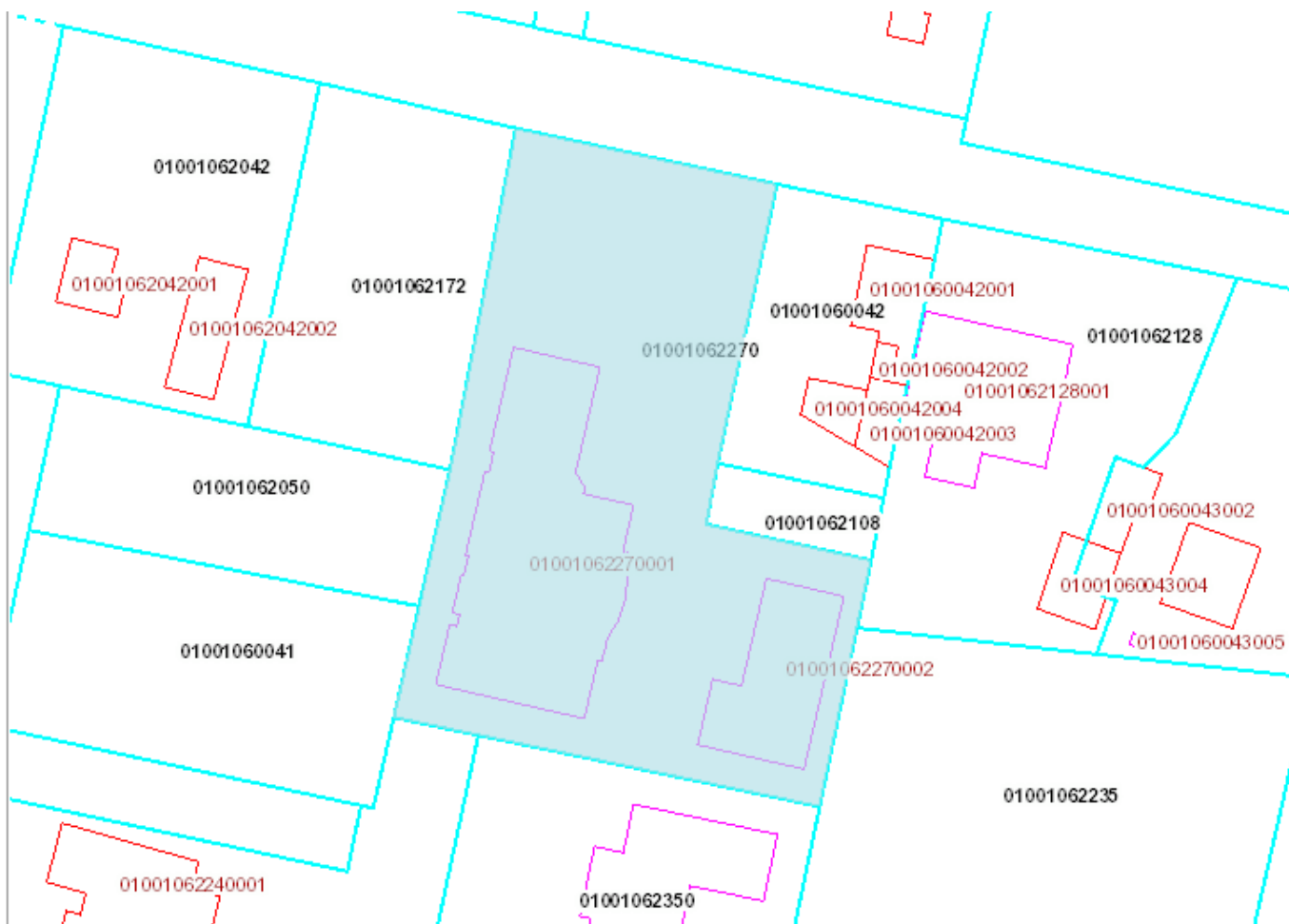
Kadastra apzīmējums	Dzīvokļu īpašumos nesadalītās domājamās daļas	Kadastrālā vērtība atbilstoši dzīvokļa īpašumos nesadalītajai domājamai daļai	Platība, m <sup>2</sup>	Adrese	Nosaukums
01001060042001	1/1	9750	60.00	Sējas iela 60, Rīga, LV-1058	Dzīvojamā ēka
01001060042002	1/1	347	8.40	Sējas iela 60, Rīga, LV-1058	Saimniecības ēka
01001060042003	1/1	1262	30.60	Sējas iela 60, Rīga, LV-1058	Saimniecības ēka
01001060042004	1/1	505	29.30	Sējas iela 60,	Saimniecības

Lietošanas mērķi:

Mērķis	Kods	Platība, ha
Individuālo dzīvojamo māju apbūve	0601	0.0600

Secinājums: Reāli dabā zemes gabala apbūve atbilst kadastrā ierakstītajam.

### **Sējas iela 60A (01001062270)**



Būves, kas atrodas uz zemes vienības:

Kadastra	Dzīvokļu	Kadastrālā	Platība, m <sup>2</sup>	Adrese	Nosaukums
----------	----------	------------	-------------------------	--------	-----------



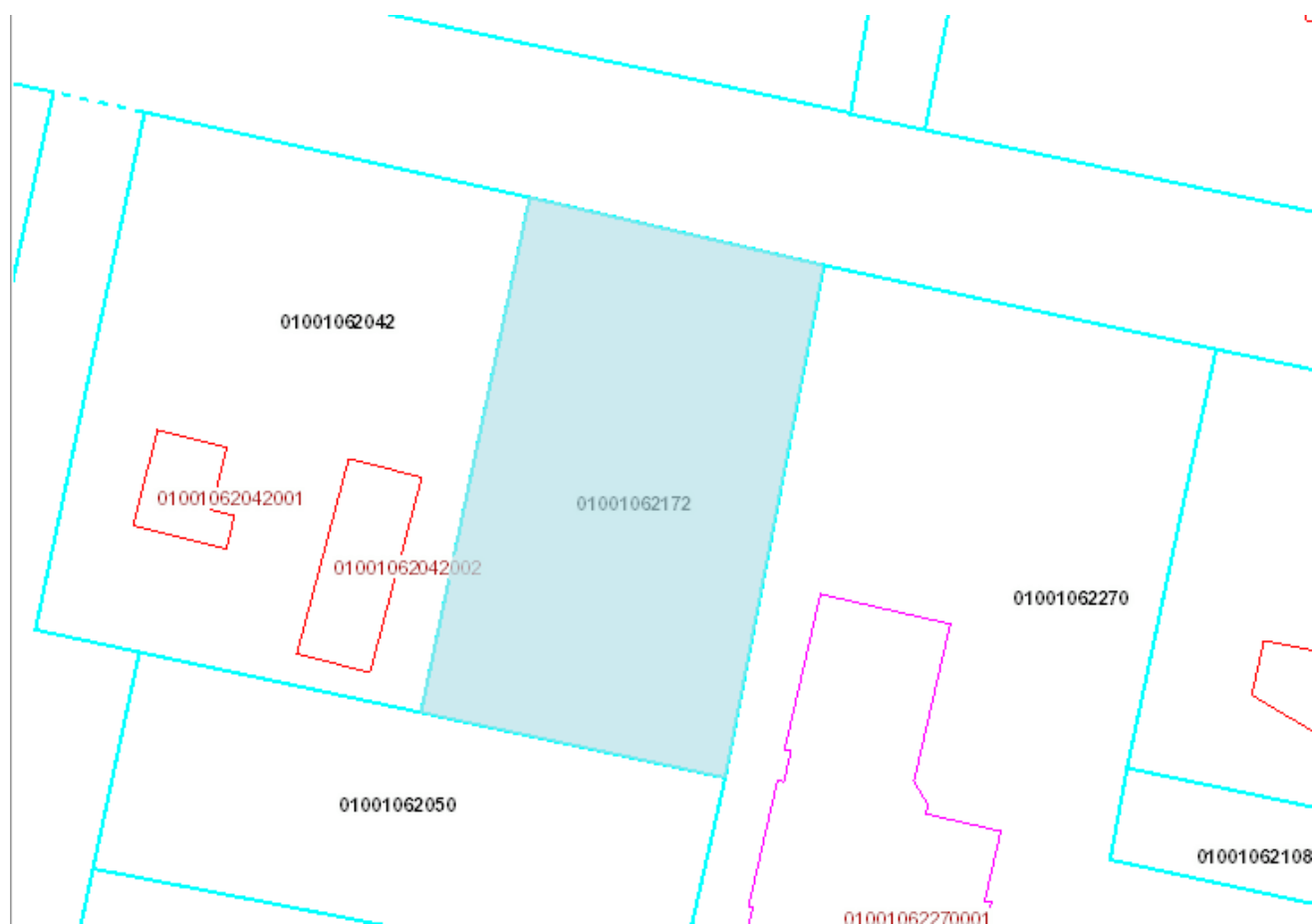
apzīmējums	īpašumos nesadalītās domājamās daļas	vērtība atbilstoši dzīvokļa īpašumos nesadalītajai domājamai daļai			
01001062270001	1/1	164925	715.30	Sējas iela 60A, Rīga, LV-1019	Dzīvojamā māja
01001062270002	1/1	13948	253.60	Sējas iela 60A, Rīga, LV-1019	Saimniecības ēka

Lietošanas mērķi:

Mērķis	Kods	Platība, ha
Individuālo dzīvojamo māju apbūve	0601	0.2500

Secinājums: Reāli dabā zemes gabala apbūve atbilst kadastrā ierakstītajam, Bingā – abas ēkas apvienotas

### **Sējas iela 62A (01001062172)**





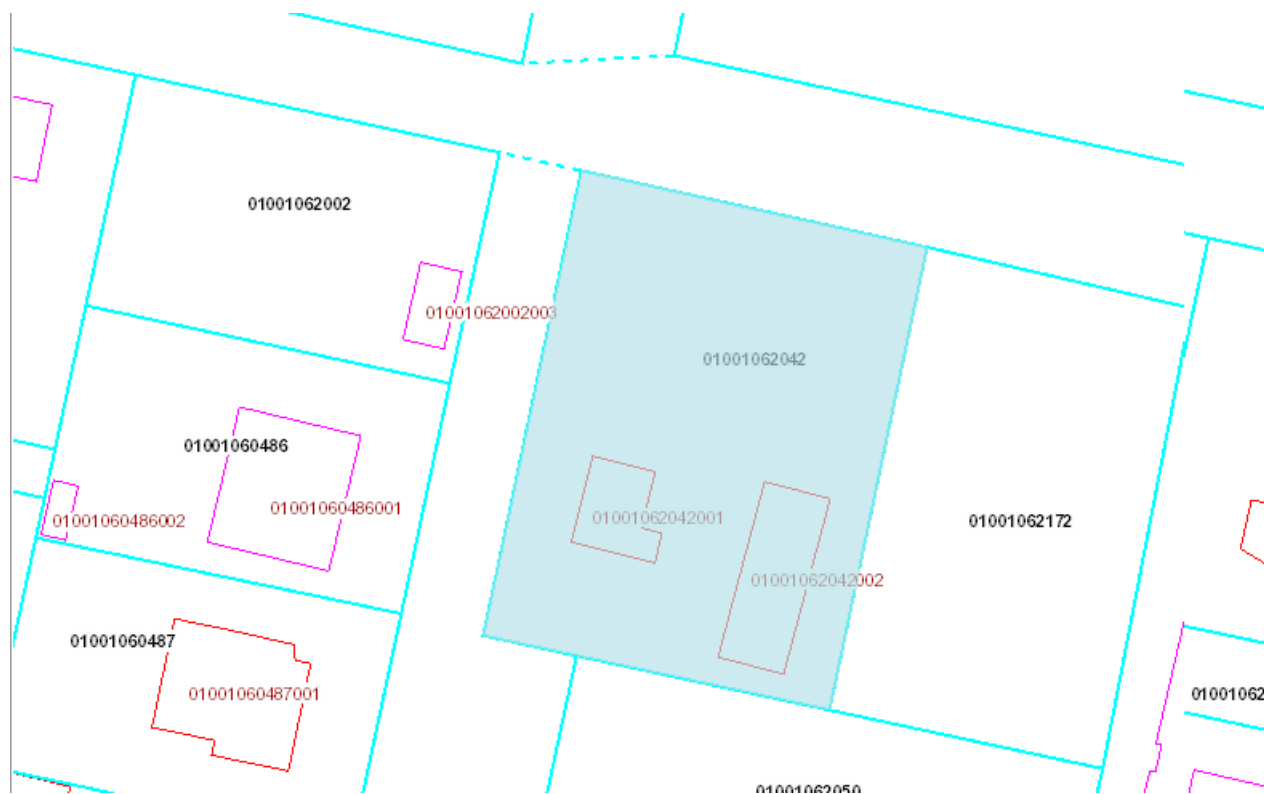
Nav reģistrētu būvju uz šī zemes gabala.

Lietošanas mērķi:

Mērķis	Kods	Platība, ha
Individuālo dzīvojamo māju apbūve	0601	0.0885

Secinājums: Reāli dabā zemes gabala apbūve atbilst kadastrā ierakstītajam.

### **Sējas iela 62 (01001062042)**





Būves, kas atrodas uz zemes vienības:

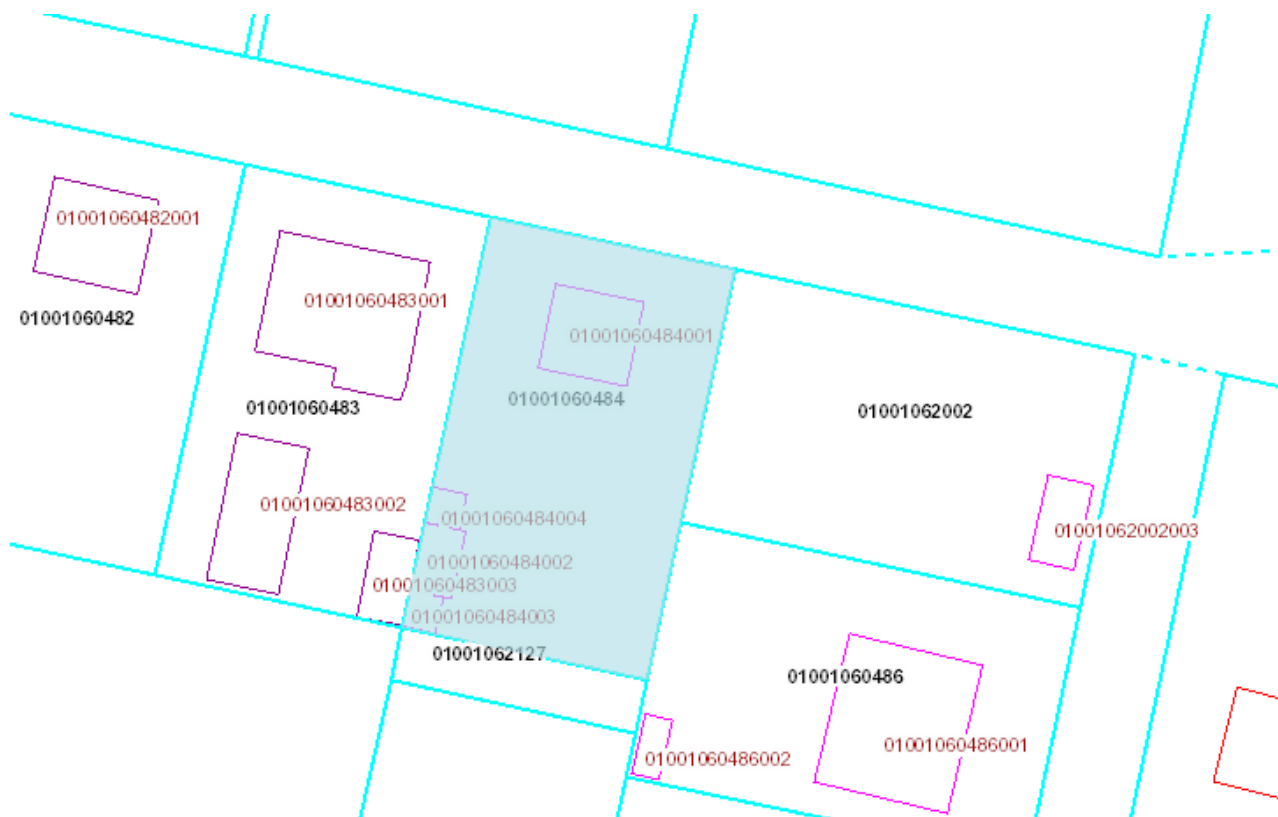
Kadastra apzīmējums	Dzīvokļu īpašumos nesadalītās domājamās daļas	Kadastrālā vērtība atbilstoši dzīvokļa īpašumos nesadalītajai domājamaī daļai	Platība, m <sup>2</sup>	Adrese	Nosaukums
01001062042001	1/1	692	37.60	Sējas iela 62, Rīga, LV-1058	Dzīvojamā ēka
01001062042002	1/1	7673	139.50	Sējas iela 62, Rīga, LV-1058	Saimniecības ēka

Lietošanas mērķi:

Mērķis	Kods	Platība, ha
Individuālo dzīvojamo māju apbūve	0601	0.1146

Secinājums: Reāli dabā uz zemes gabala ēka ar kadastra apzīmējumu 01001062042001 neatrodas un ēka ar kadastra apzīmējumu 01001062042002 tiek izmantota par dzīvojamo ēku, uz zemes gabala ir uzbūvēts šķūnis, kas nav reģistrēts kadastrā.

**Sējas iela 66 (01001060484)**



Būves, kas atrodas uz zemes vienības:

Kadastra apzīmējums	Dzīvokļu īpašumos nesadalītās domājamās daļas	Kadastrālā vērtība atbilstoši dzīvokļa īpašumos nesadalītajai domājamaī daļai	Platība, m <sup>2</sup>	Adrese	Nosaukums
01001060484001	1/1	15750	84.00	Sējas iela 66, Rīga, LV-1058	Dzīvojamā ēka
01001060484002	1/1	829	23.20	Sējas iela 66, Rīga, LV-1058	Saimniecības ēka
01001060484003	1/1	103	6.90	Sējas iela 66, Rīga, LV-1058	Siltumnīca
01001060484004	1/1	173	10.00	Sējas iela 66, Rīga, LV-1058	Šķūnis

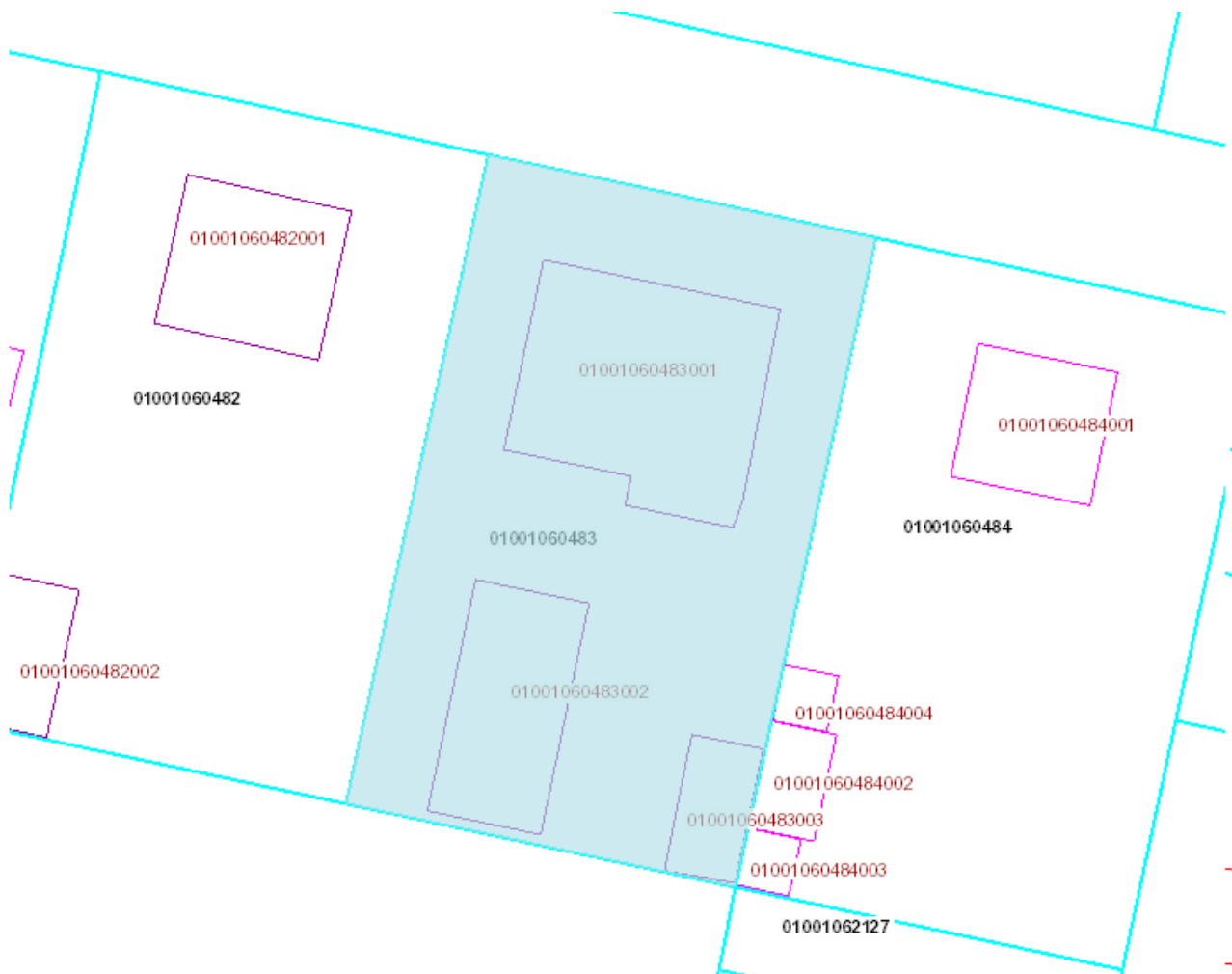
Lietošanas mērķi:



Mērķis	Kods	Platība, ha
Individuālo dzīvojamo māju apbūve	0601	0.0597

Secinājums: Reāli dabā uz zemes gabala neatrodas šķūnis un siltumnīca.

### **Sējas iela 68 (01001060483)**



Būves, kas atrodas uz zemes vienības:

Kadastra apzīmējums	Dzīvokļu īpašumos nesadalītās domājamās	Kadastrālā vērtība atbilstoši dzīvokļa īpašumos	Platība, m <sup>2</sup>	Adrese	Nosaukums

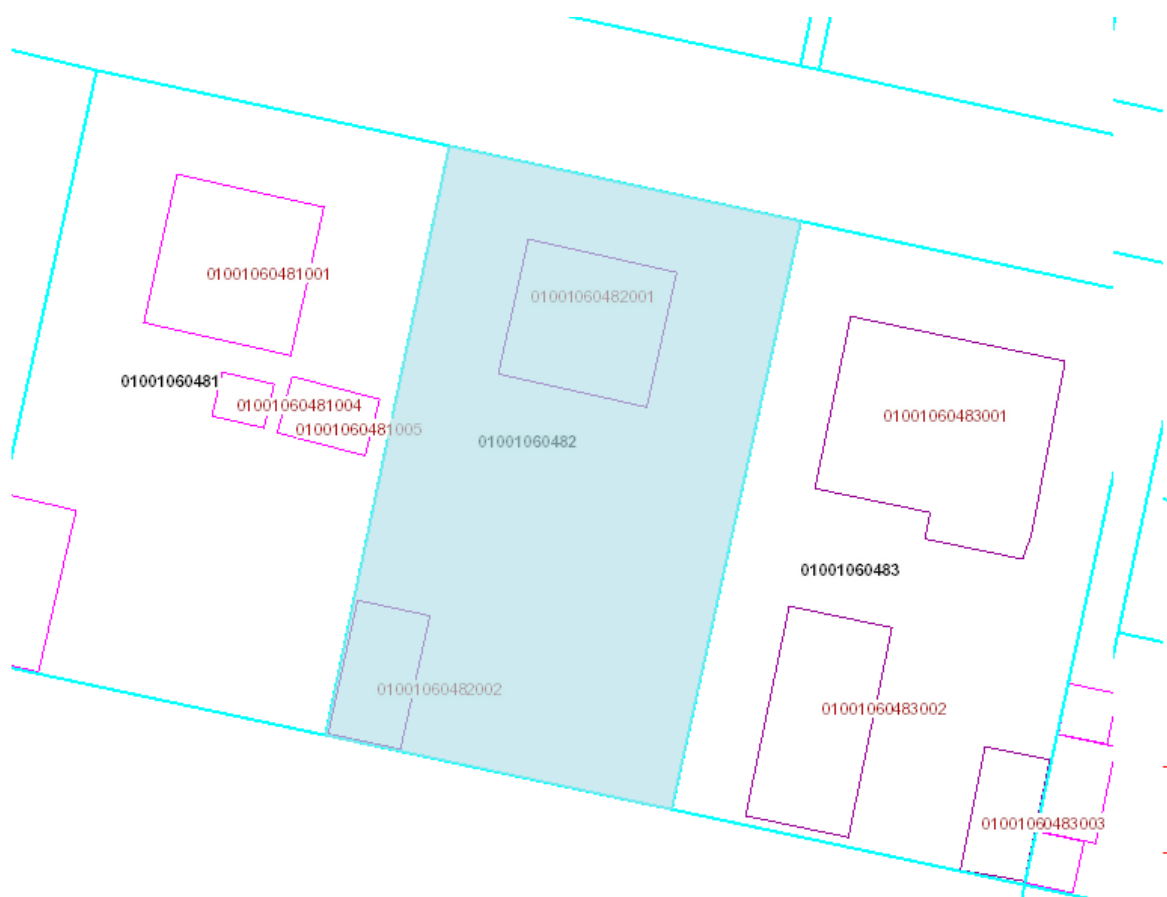
	daļas	nesadalītajai domājamai daļai			
0100106483001	1/1	26192	166.90	Sējas iela 68, Rīga, LV-1058	Dzīvojamā māja
0100106483002	1/1	444	63.40	Sējas iela 68, Rīga, LV-1058	Siltumnīca
0100106483003	1/1	779	21.80	Sējas iela 68, Rīga, LV-1058	Saimniecības ēka

Lietošanas mērķi:

Mērķis	Kods	Platība, ha
Individuālo dzīvojamo māju apbūve	0601	0.0600

Secinājums: Reāli dabā zemes gabala apbūve atbilst kadastrā ierakstītajam, siltumnīcas nav.

### **Sējas iela 70 (01001060482)**





Būves, kas atrodas uz zemes vienības:

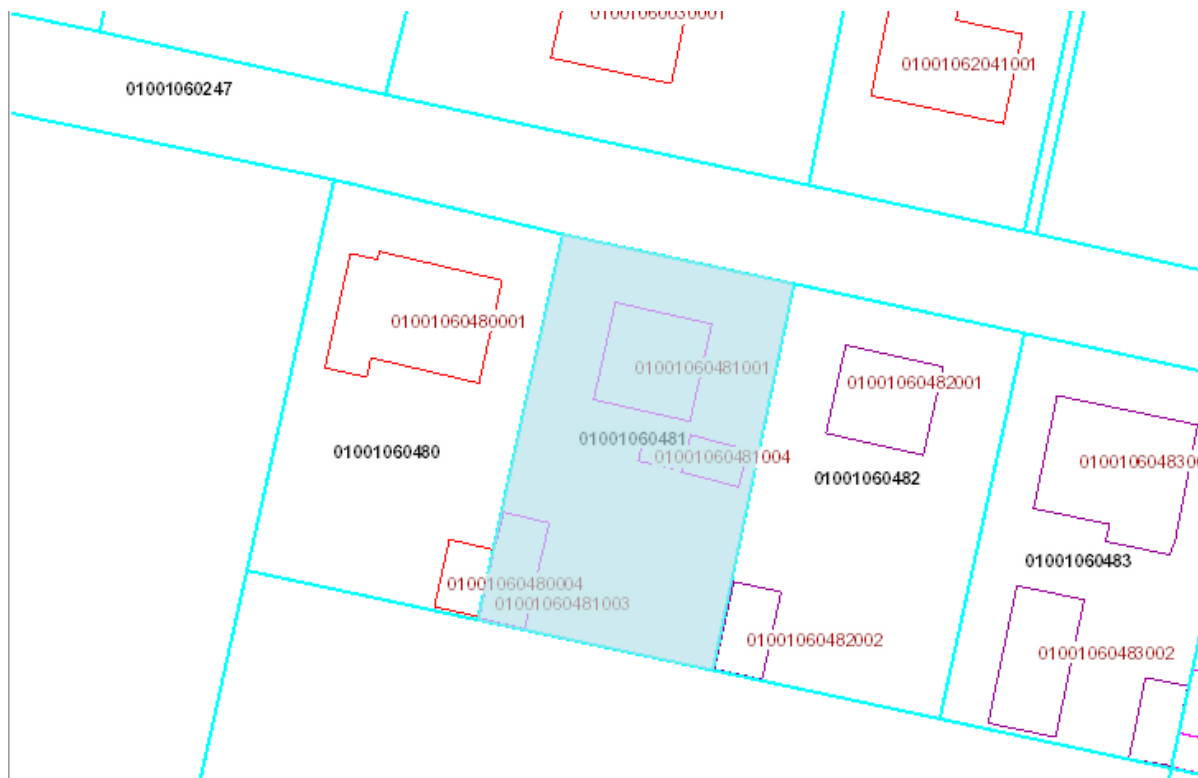
Kadastra apzīmējums	Dzīvokļu īpašumos nesadalītās domājamās daļas	Kadastrālā vērtība atbilstoši dzīvokļa īpašumos nesadalītajai domājamaī daļai	Platība, m <sup>2</sup>	Adrese	Nosaukums
01001060482001	1/1	17640	101.20	Sējas iela 70, Rīga, LV-1058	Dzīvojamā ēka
01001060482002	1/1	380	25.40	Sējas iela 70, Rīga, LV-1058	Šķūnis

Lietošanas mērķi:

Mērķis	Kods	Platība, ha
Individuālo dzīvojamo māju apbūve	0601	0.0598

Secinājums: Reāli dabā zemes gabala dzīvojamā apbūve atbilst kadastrā reģistrētajai. papildus izbūvēta siltumnīca.

**Sējas iela 72 (01001060481)**



Būves, kas atrodas uz zemes vienības:

Kadastra apzīmējums	Dzīvokļu īpašumos nesadalītās domājamās daļas	Kadastrālā vērtība atbilstoši dzīvokļa īpašumos nesadalītajai domājamai daļai	Platība, m <sup>2</sup>	Adrese	Nosaukums
01001060481001	1/1	17417	87.20	Sējas iela 72, Rīga, LV-1058	Dzīvojamā ēka
01001060481003	1/1	2462	34.20	Sējas iela 72, Rīga, LV-1058	Garāža ar pagrabu
01001060481004	1/1	149	8.70	Sējas iela 72, Rīga, LV-1058	Lapene
01001060481005	1/1	292	14.10	Sējas iela 72,	Šķūnis



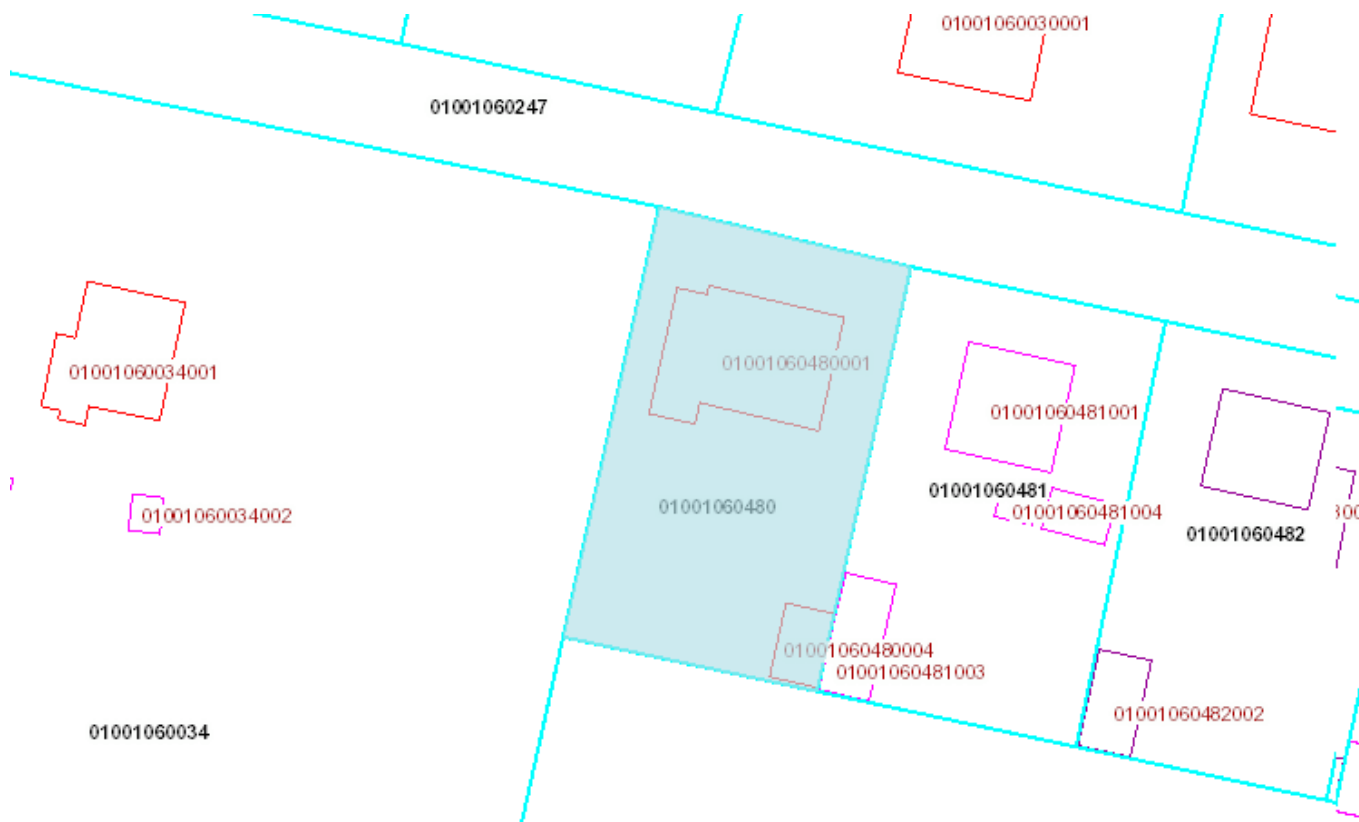
				Rīga, LV-1058	
--	--	--	--	---------------	--

Lietošanas mērķi:

Mērķis	Kods	Platība, ha
Individuālo dzīvojamo māju apbūve	0601	0.0604

Secinājums: atbilst kadastrā reģistrētajam.

### **Sējas iela 74 (01001060480)**



Būves, kas atrodas uz zemes vienības:

Kadastra apzīmējums	Dzīvokļu īpašumos nesadalītās domājamās daļas	Kadastrālā vērtība atbilstoši dzīvokļa īpašumos nesadalītajai	Platība, m <sup>2</sup>	Adrese	Nosaukums

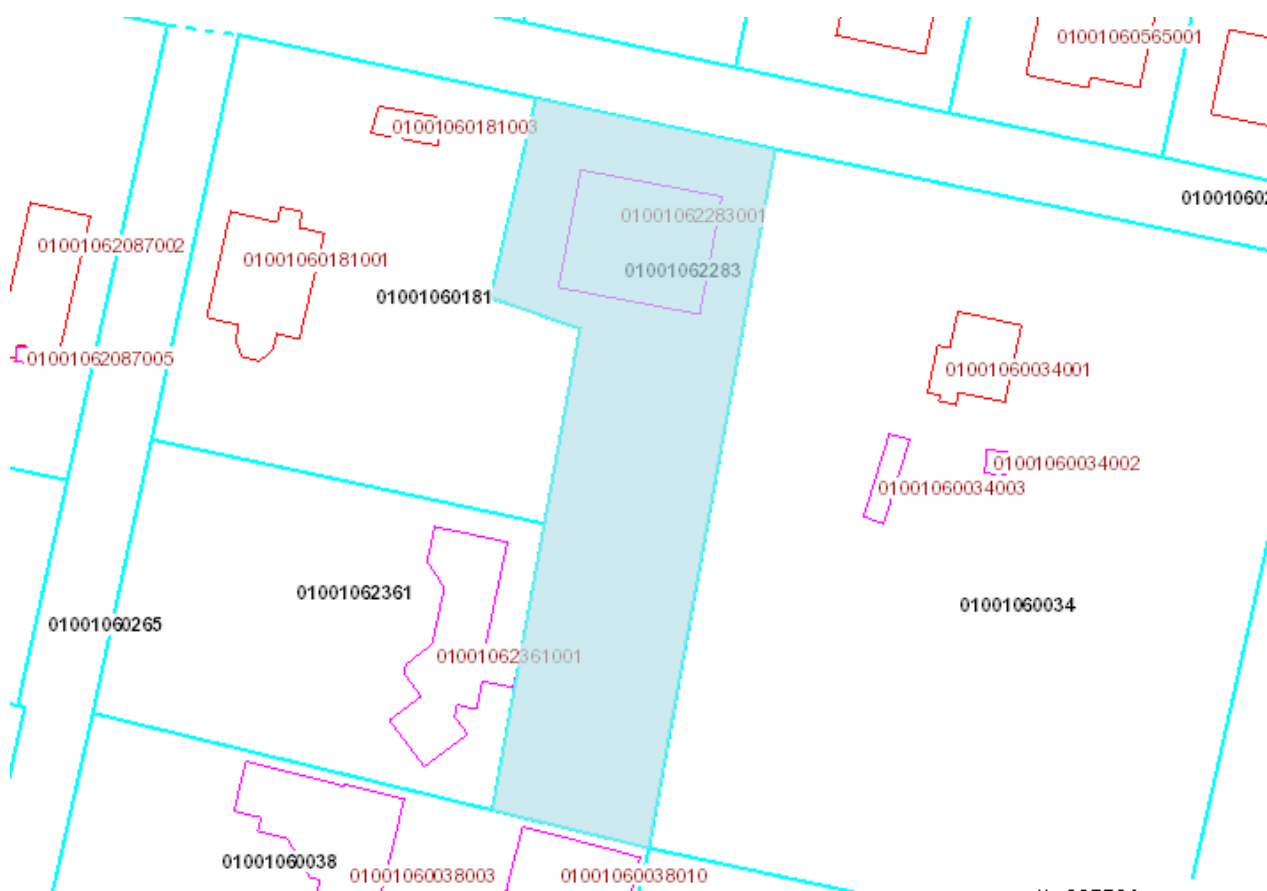
		domājamai daļai			
01001060480001	1/1	34295	144.40	Sējas iela 74, Rīga, LV-1058	Dzīvojamā ēka
01001060480004	1/1	1866	31.10	Sējas iela 74, Rīga, LV-1058	Garāža

Lietošanas mērķi:

Mērķis	Kods	Platība, ha
Individuālo dzīvojamo māju apbūve	0601	0.0603

Secinājums: Par garāžu precīzu informāciju sniegt nevar. Palielināts dzīvojamās mājas apbūves laukums.

### **Sējas iela 80 (01001062283)**



Būves, kas atrodas uz zemes vienības:

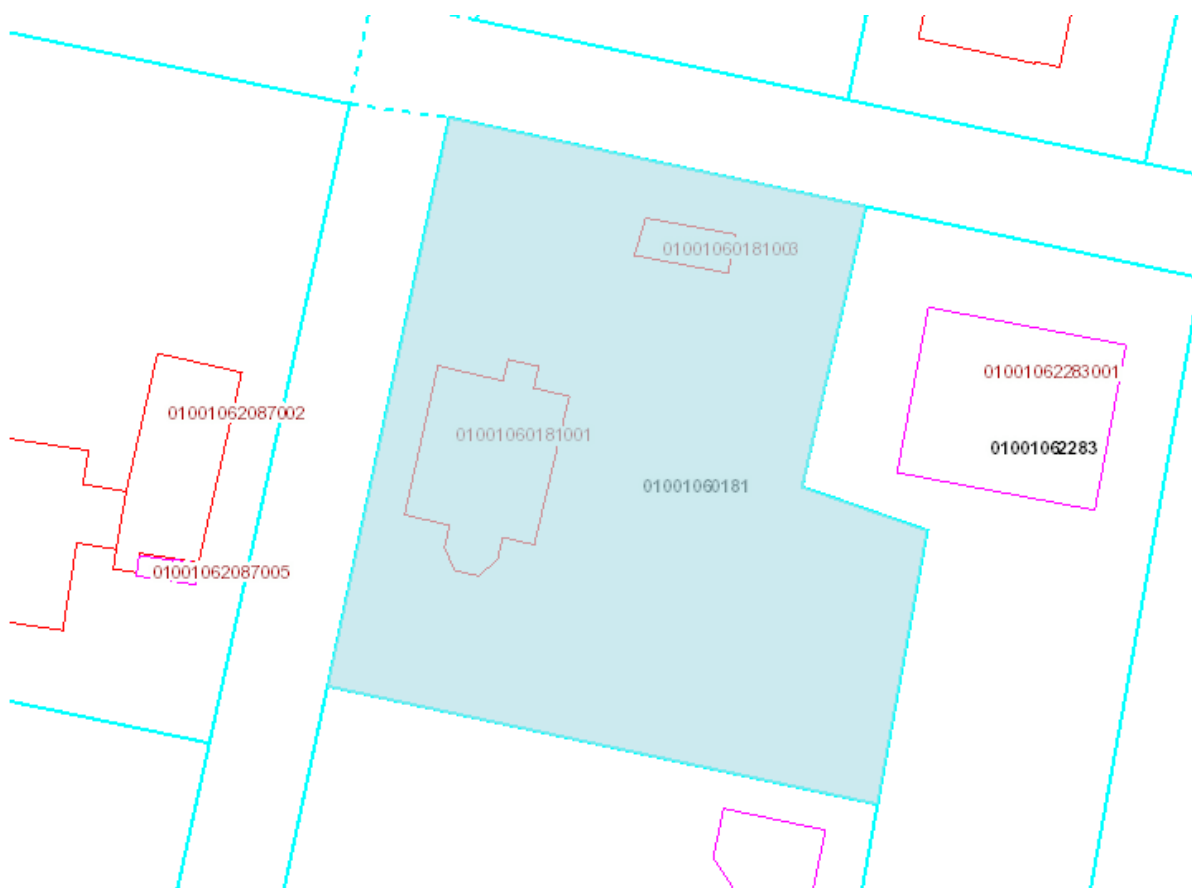
Kadastra apzīmējums	Dzīvokļu īpašumos nesadalītās domājamās daļas	Kadastrālā vērtība atbilstoši dzīvokļa īpašumos nesadalītajai domājamai daļai	Platība, m <sup>2</sup>	Adrese	Nosaukums
01001062293001	1/1	87500	386.80	Sējas iela 80, Rīga, LV-1058	Savrupmāja

Lietošanas mērķi:

Mērķis	Kods	Platība, ha
Individuālo dzīvojamo māju apbūve	0601	0.1508

Secinājums: Reāli dabā zemes gabala apbūve atbilst kadastrā reģistrētajam.

### **Kurmenes iela 2 (01001060181)**





Būves, kas atrodas uz zemes vienības:

Kadastra apzīmējums	Dzīvokļu īpašumos nesadalītās domājamās daļas	Kadastrālā vērtība atbilstoši dzīvokļa īpašumos nesadalītajai domājamai daļai	Platība, m <sup>2</sup>	Adrese	Nosaukums
01001060181001	1/1	33166	204.10	Kurmenes iela 2, Rīga, LV-1058	Dzīvojamā ēka
01001060181003	1/1	98	42.80	Kurmenes iela 2, Rīga, LV-1058	Šķūnis


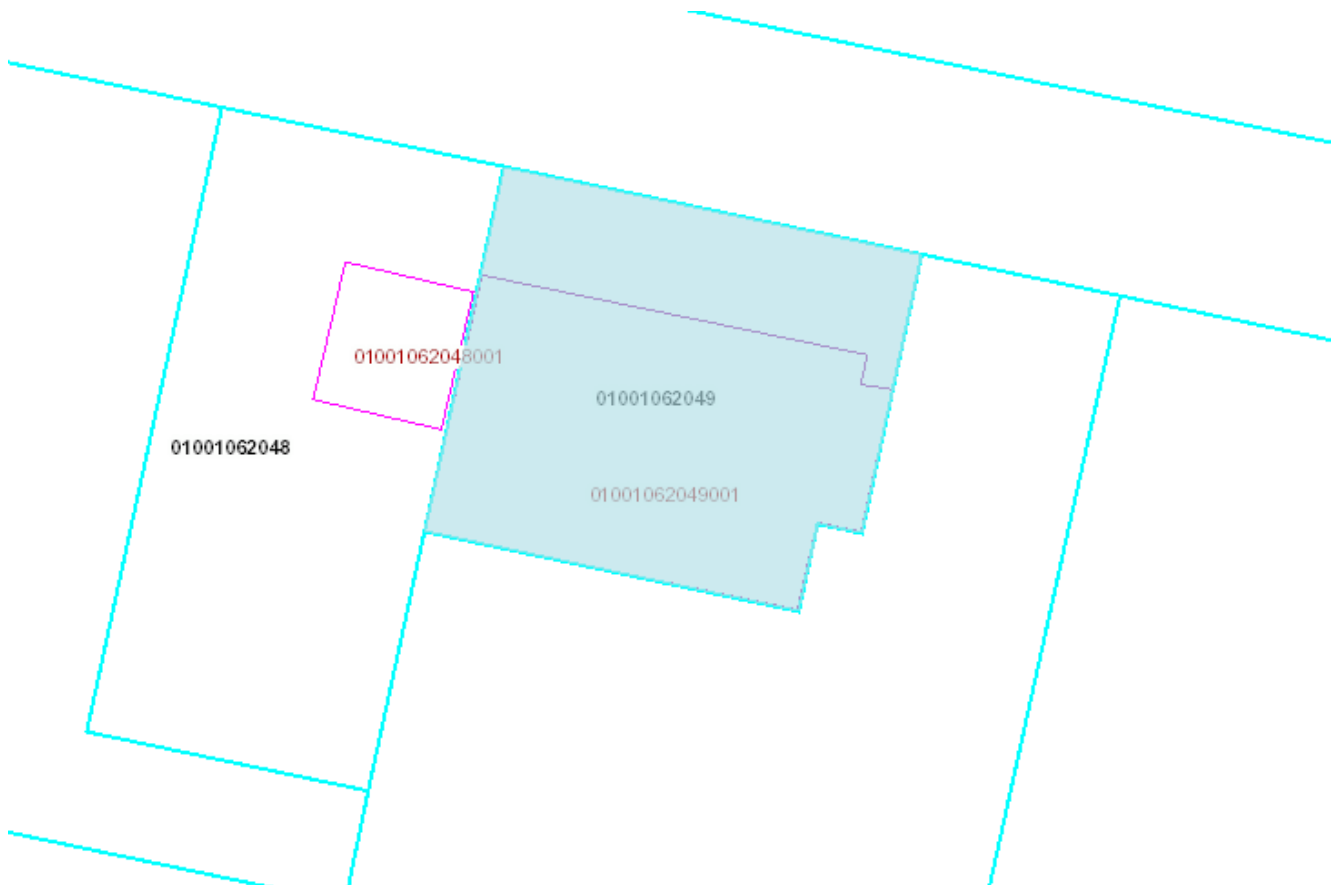
Lietošanas mērķi:

Mērķis	Kods	Platība, ha
Individuālo dzīvojamo māju apbūve	0601	0.1820

Secinājums: Reāli dabā uz zemes gabala neatrodas šķūnis, bet ir uzbūvēta nojume, kas nav reģistrēta kadastrā.

**Sējas iela 84/86 (01001062049)**





Būves, kas atrodas uz zemes vienības:

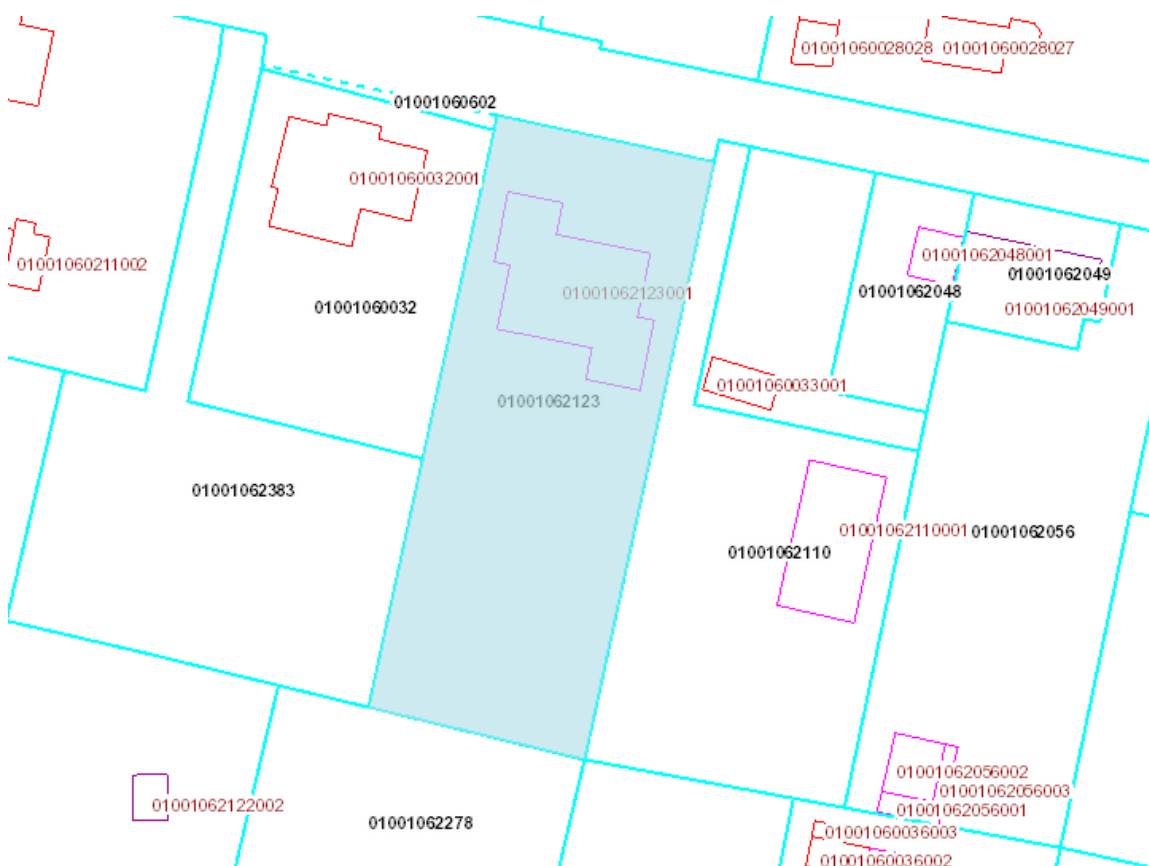
Kadastra apzīmējums	Dzīvokļu īpašumos nesadalītās domājamās daļas	Kadastrālā vērtība atbilstoši dzīvokļa īpašumos nesadalītajai domājamai daļai	Platība, m <sup>2</sup>	Adrese	Nosaukums
01001062049001	1/1	22794	383.50	Sējas iela 84/86, Rīga, LV-1058	Dzīvojamā māja

Lietošanas mērķi:

Mērķis	Kods	Platība, ha
Vienstāva un divstāvu daudzdzīvokļu māju apbūve	0701	0.0298

Secinājums: Reāli dabā zemes gabala apbūve atbilst kadastrā reģistrētajam.

## **Sējas iela 88A (01001062123)**



Būves, kas atrodas uz zemes vienības:

Kadastra apzīmējums	Dzīvokļu īpašumos nesadalītās domājamās daļas	Kadastrālā vērtība atbilstoši dzīvokļa īpašumos nesadalītajai domājamaī daļai	Platība, m <sup>2</sup>	Adrese	Nosaukums
01001062123001	1/1	97015	428.80	Sējas iela 88A, Rīga, LV-1058	Dzīvojamā māja

Lietošanas mērķi:

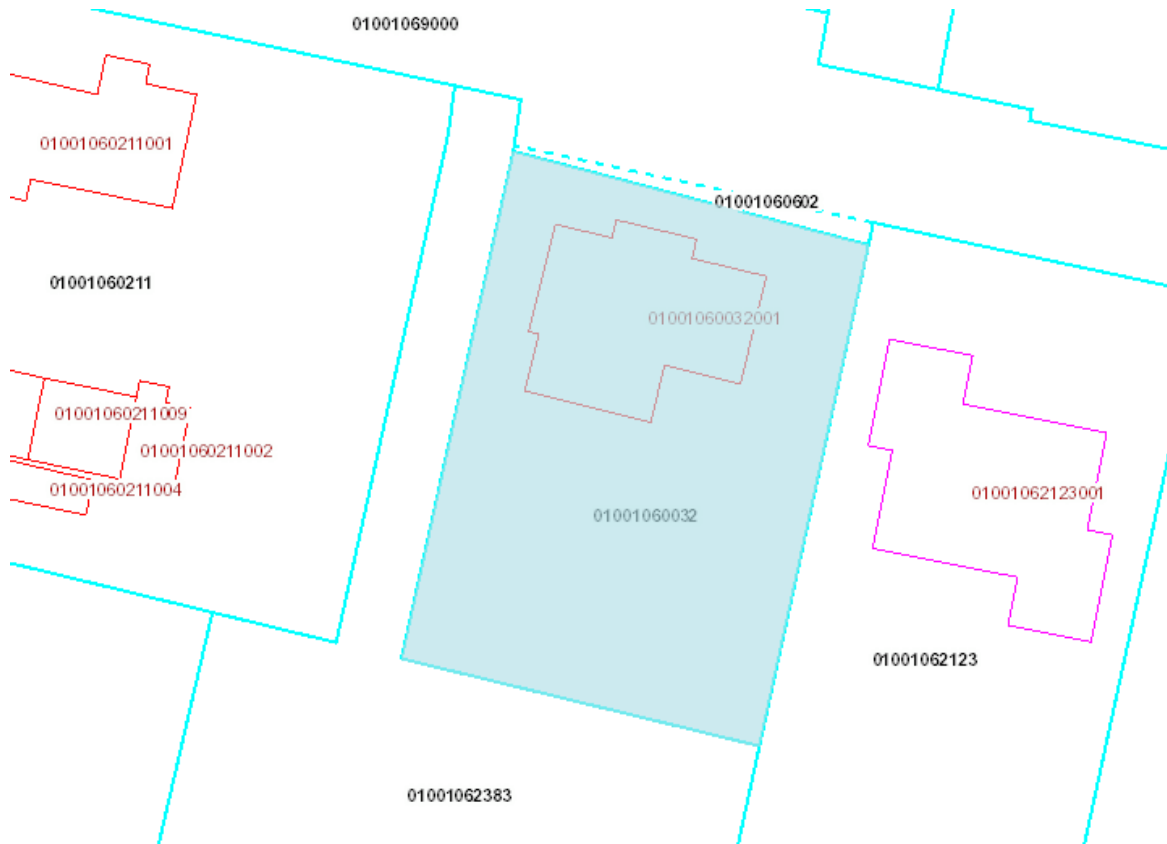
Mērķis	Kods	Platība, ha

Individuālo dzīvojamo māju apbūve

0601

0.2102

Secinājums: Reāli dabā zemes gabala apbūve atbilst kadastrā reģistrētajam.

**Sējas iela 88 (01001060032)**

Būves, kas atrodas uz zemes vienības:

Kadastra apzīmējums	Dzīvokļu īpašumos nesadalītās domājamās daļas	Kadastrālā vērtība atbilstoši dzīvokļa īpašumos nesadalītajai domājamai daļai	Platība, m <sup>2</sup>	Adrese	Nosaukums
01001060032001	1/1	90555	456.90	Sējas iela 88, Rīga, LV-1058	Dzīvojamā ēka

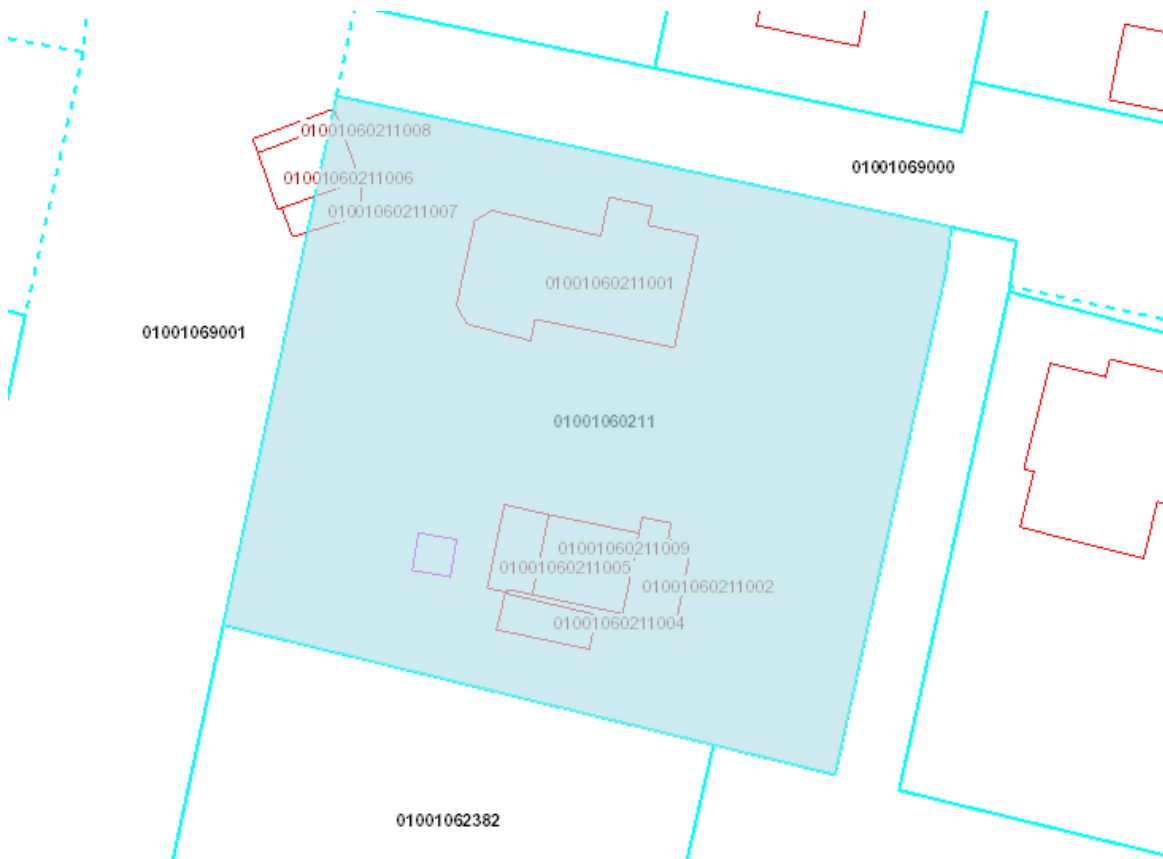
Lietošanas mērķi:




Mērķis	Kods	Platība, ha
Individuālo dzīvojamo māju apbūve	0601	0.1271

Secinājums: Reāli dabā zemes gabala apbūve atbilst kadastrā reģistrētajam.

### **Sējas iela 90 (01001060211)**







Būves, kas atrodas uz zemes vienības:

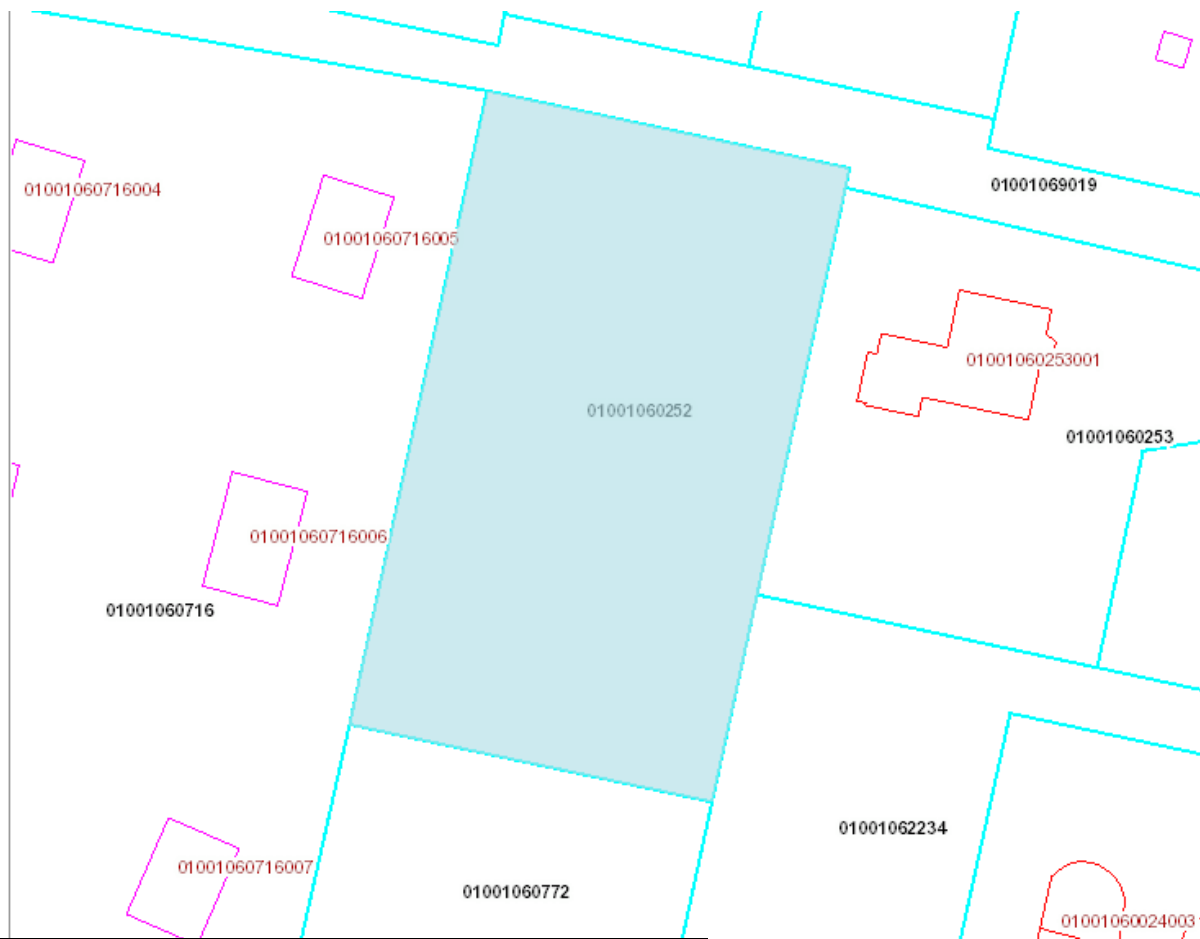
Kadastra apzīmējums	Dzīvokļu īpašumos nesadalītās domājamās daļas	Kadastrālā vērtība atbilstoši dzīvokļa īpašumos nesadalītajai domājamai daļai	Platība, m <sup>2</sup>	Adrese	Nosaukums
01001060211001	1/1	29410	204.60	Sējas iela 90, Rīga, LV-1058	Dzīvojamā ēka
01001060211002	1/1	1094	30.60	Sējas iela 90, Rīga, LV-1058	Saimniecības ēka
01001060211003	1/1	170	8.20	Sējas iela 90, Rīga, LV-1058	Šķūnis
01001060211004	1/1	333	22.30	Sējas iela 90, Rīga, LV-1058	Siltumnīca
01001060211005	1/1	558	15.60	Sējas iela 90, Rīga, LV-1058	Saimniecības ēka
01001060211007	1/1	315	14.40	Sējas iela 90, Rīga, LV-1058	Nojume-šķūnis
01001060211008	1/1	141	8.70	Sējas iela 90, Rīga, LV-1058	Nojume
01001060211009	1/1	580	50.40	Sējas iela 90, Rīga, LV-1058	Šķūnis

Lietošanas mērķi:

Mērķis	Kods	Platība, ha
Individuālo dzīvojamo māju apbūve	0601	0.2409

Secinājums: Dzīvojamā māja atrodas uz zemes gabala. Siltumnīca uzbūvēta citur.

**Sējas iela 96 (01001060252)**



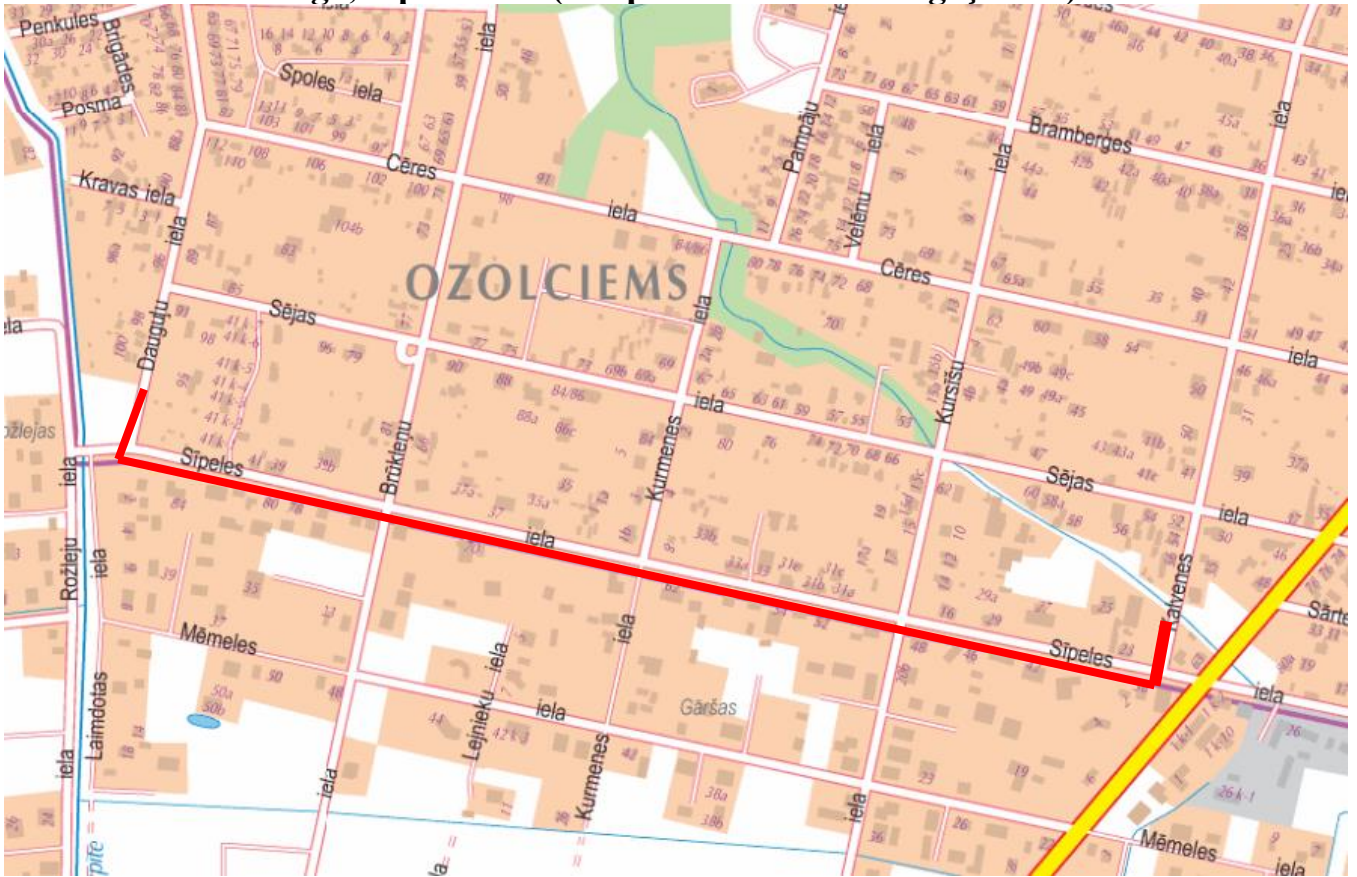
Būves, kas atrodas uz zemes vienības: nav reģistrētas.

Lietošanas mērķi:

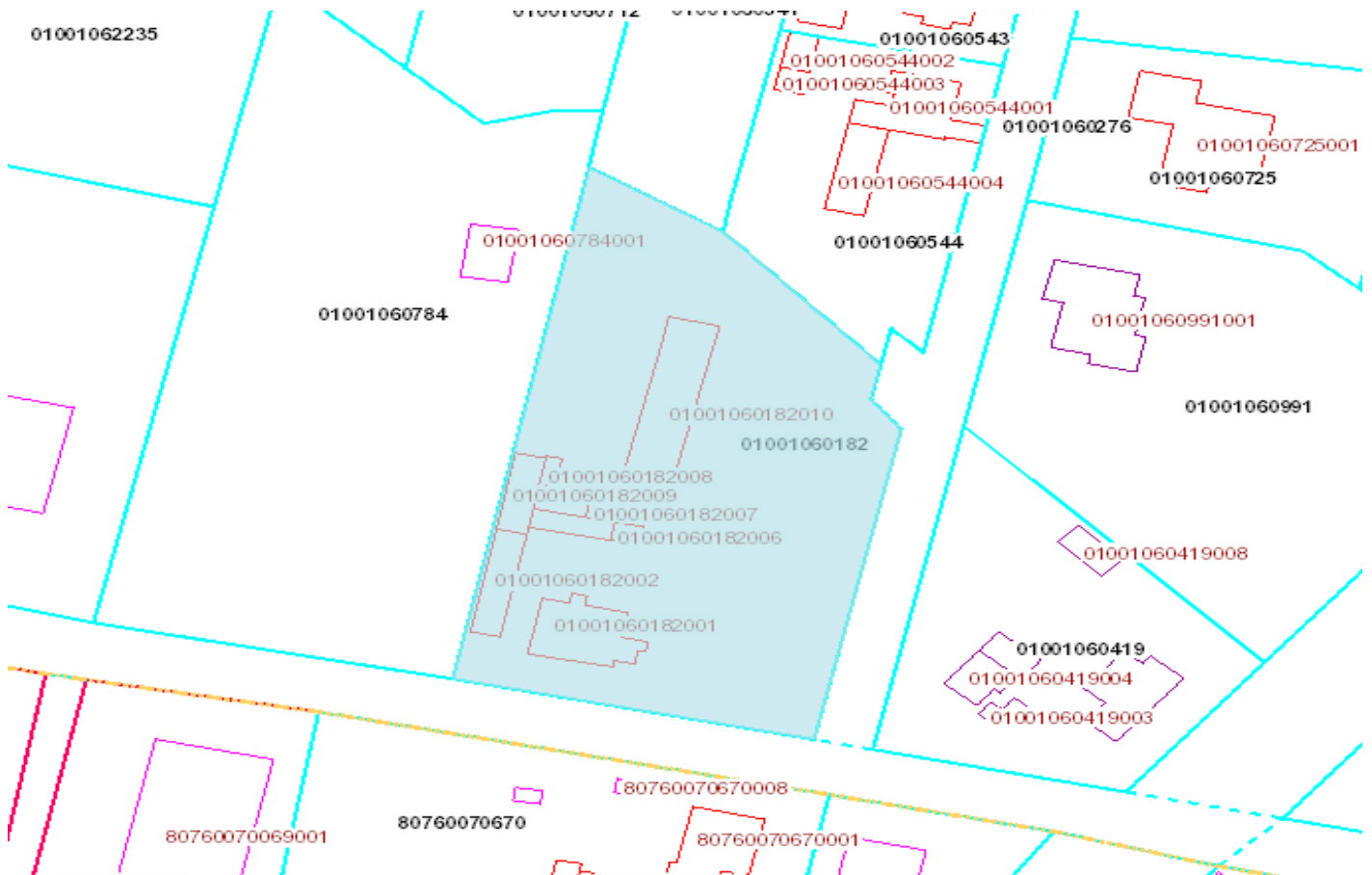
Mērķis	Kods	Platība, ha
Individuālo dzīvojamo māju apbūve	0601	0.3539

Secinājums: Reāli dabā uz zemes gabala ir uzbūvēta dzīvojamā māja, kas nav reģistrēta kadastrā.

## Rīga, Sīpeles iela (starp Kalvenes un Dauguļu ielu)



## Sīpeles iela 23 (01001060182)





Būves, kas atrodas uz zemes vienības:

Kadastra apzīmējums	Dzīvokļu īpašumos nesadalītās domājamās daļas	Kadastrālā vērtība atbilstoši dzīvokļa īpašumos nesadalītajai domājamai daļai	Platība, m <sup>2</sup>	Adrese	Nosaukums
01001060182001	1/1	11408	99.20	Sīpeles iela 23, Rīga, LV-1058	Dzīvojamā ēka
01001060182002	1/1	5707	115.30	Sīpeles iela 23, Rīga, LV-1058	Saimniecības ēka
01001060182005	1/1	89	12.90	Sīpeles iela 23, Rīga, LV-1058	Siltumnīca
01001060182006	1/1	1/1205	10.50	Sīpeles iela 23, Rīga, LV-1058	Šķūnis
01001060182007	1/1	205	10.50	Sīpeles iela 23, Rīga, LV-1058	Šķūnis
01001060182008	1/1	178	8.60	Sīpeles iela 23, Rīga, LV-1058	Šķūnis
01001060182009	1/1	997	57.80	Sīpeles iela 23, Rīga, LV-1058	Šķūnis
01001060182010	1/1	281	201.00	Sīpeles iela 23, Rīga, LV-1058	Siltumnīca

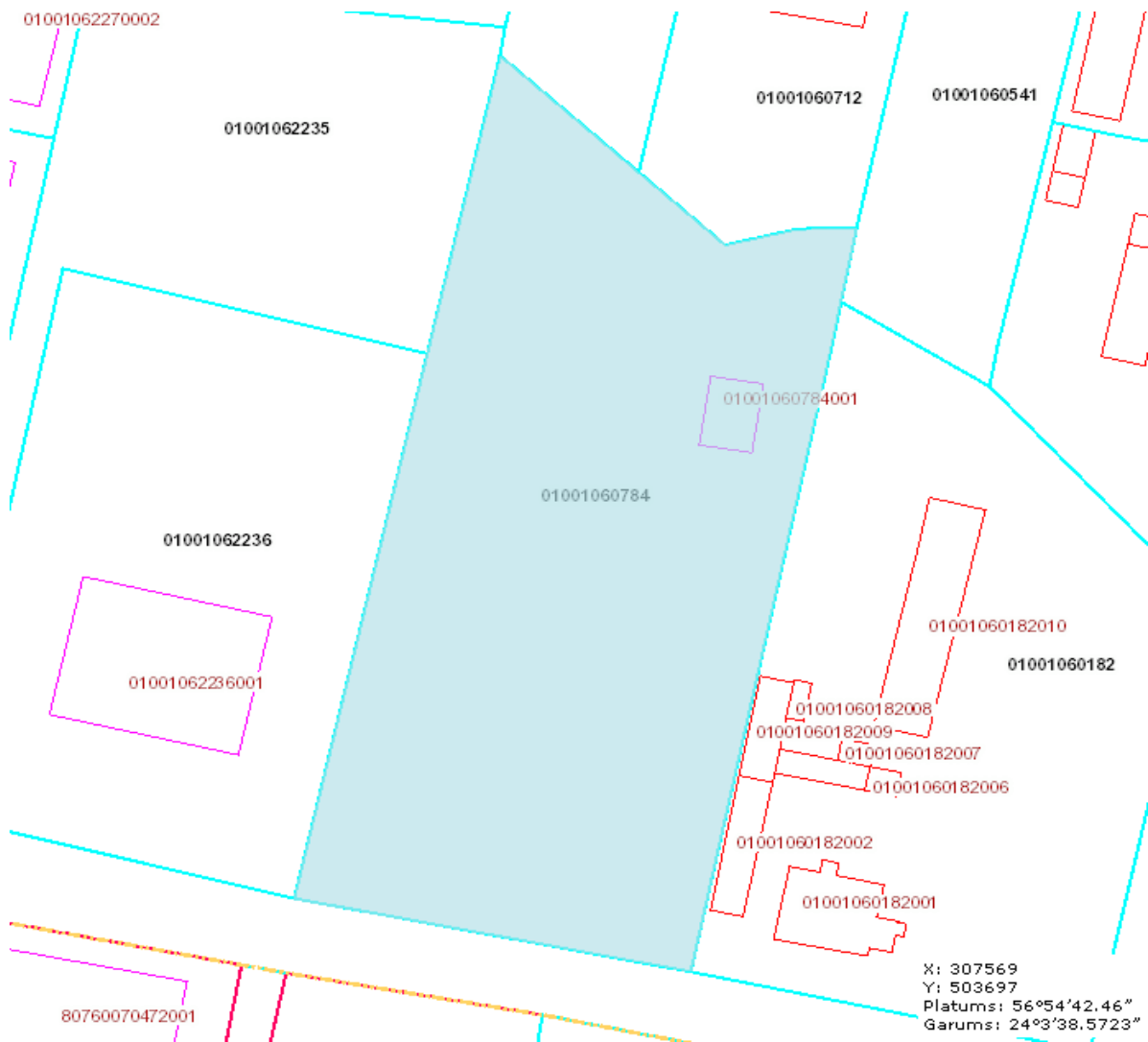
Lietošanas mērķi:

Mērķis	Kods	Platība, ha
Individuālo dzīvojamo māju apbūve	0601	0.3770

Secinājums: Reāli dabā zemes gabala apbūve atbilst kadastrā ierakstītajam. Dzīvojamā ēka ir renovēta, siltumnīcas 010 – nav un dažu citu palīgēku nav



# Sīpeles iela 25 (01001060784)





Būves, kas atrodas uz zemes vienības:

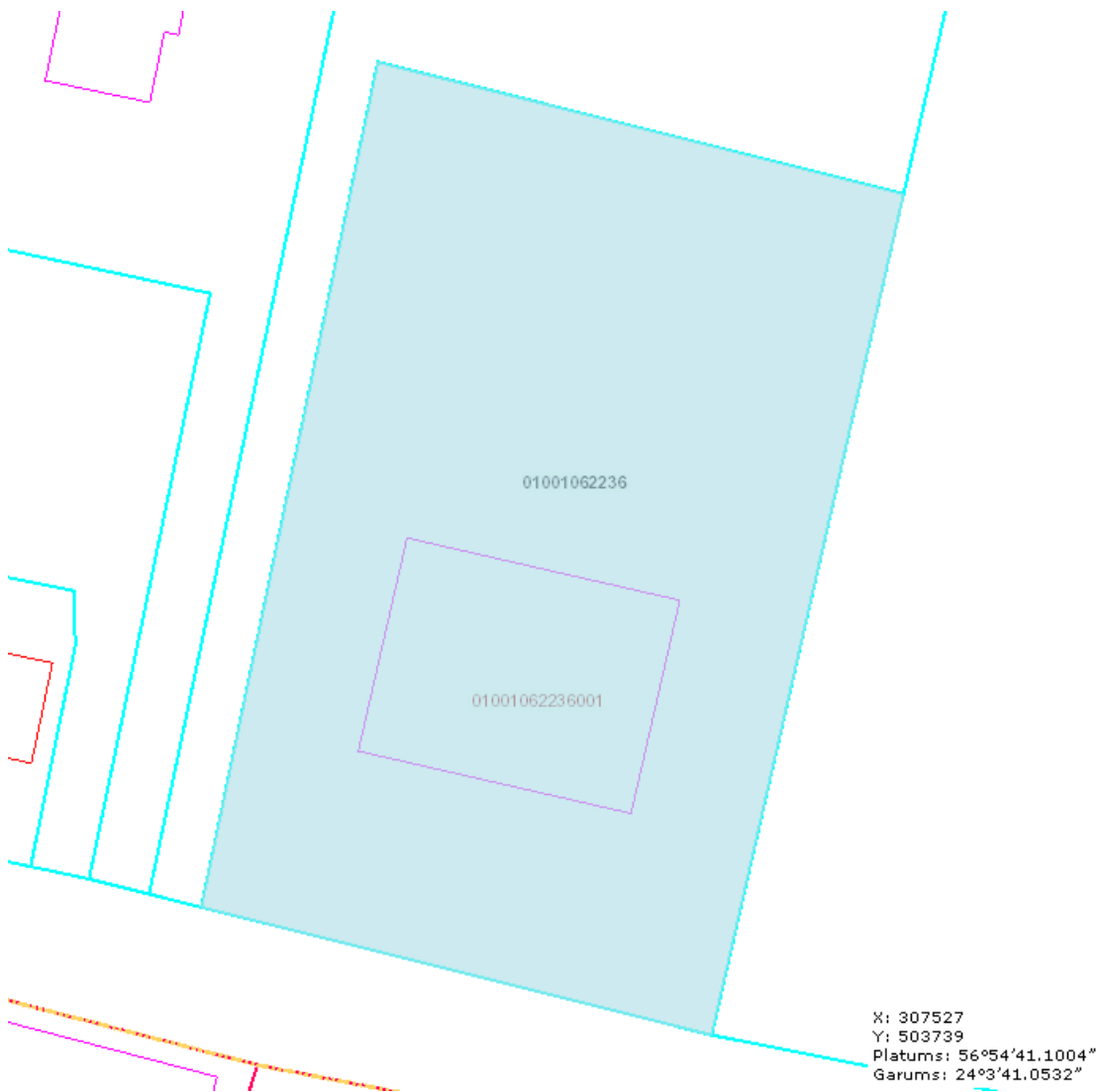
Kadastra apzīmējums	Dzīvokļu īpašumos nesadalītās domājamās daļas	Kadastrālā vērtība atbilstoši dzīvokļa īpašumos nesadalītajai domājamai daļai	Platība, m <sup>2</sup>	Adrese	Nosaukums
01001060784001	1/1	51675	206.70	Sīpeles iela 25, Rīga, LV-1058	Dzīvojamā ēka

Lietošanas mērķi:

Mērķis	Kods	Platība, ha
Individuālo dzīvojamo māju apbūve	0601	0.4815

Secinājums: Reāli dabā zemes gabala apbūve atbilst kadastrā ierakstītajam. Dabā jauna dzīvojamā māja (salīdzinot ar kadastra karti) – lielāks apjoms

**Sīpeles iela 27 (01001062236)**



Būves, kas atrodas uz zemes vienības:

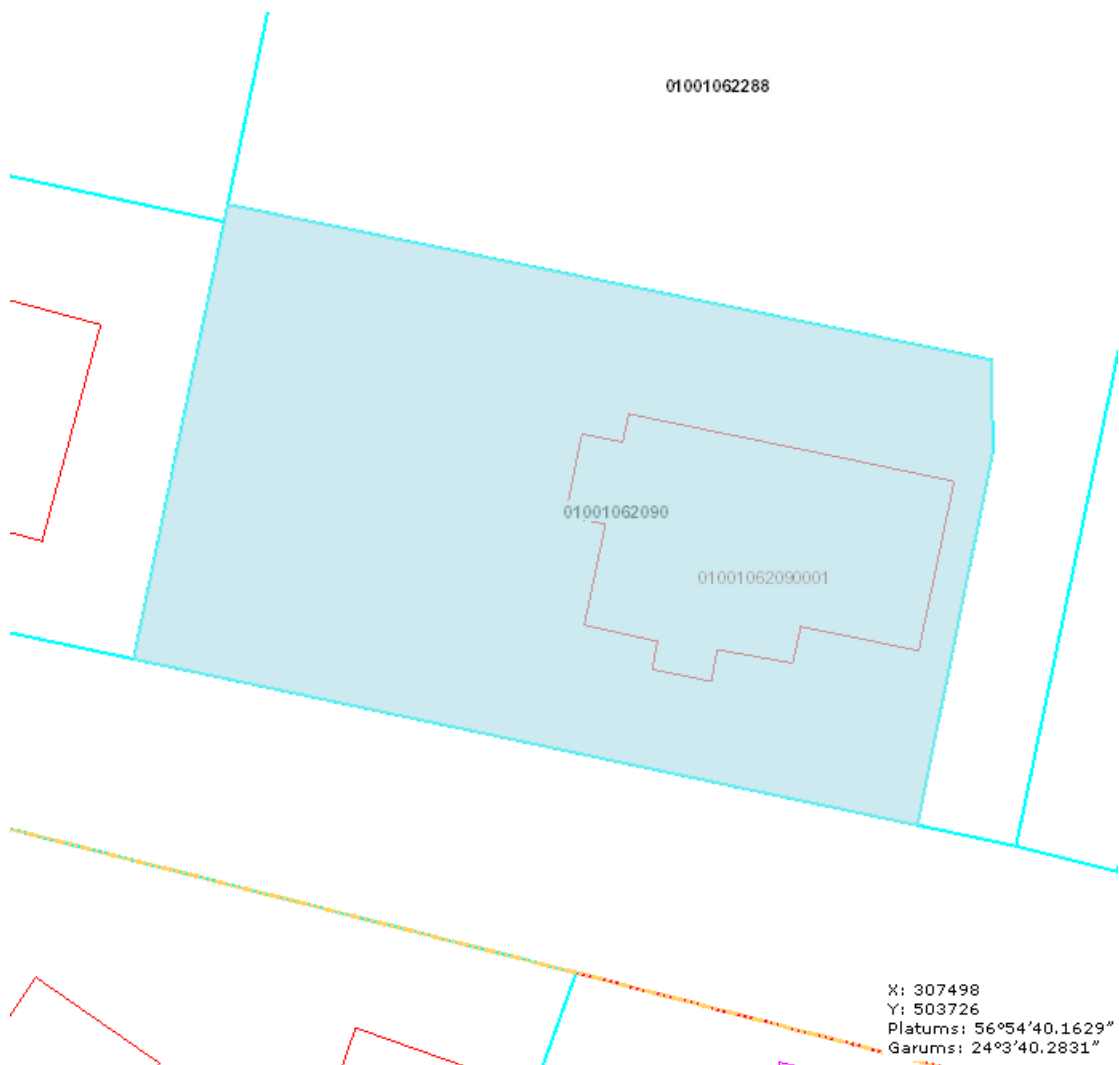
Kadastra apzīmējums	Dzīvokļu īpašumos nesadalītās domājamās daļas	Kadastrālā vērtība atbilstoši dzīvokļa īpašumos nesadalītajai domājamaī daļai	Platība, m <sup>2</sup>	Adrese	Nosaukums
01001062236001	1/1	112132	540.80	Sīpeles iela 27, Rīga, LV-1058	Savrupmāja

Lietošanas mērķi:

Mērķis	Kods	Platība, ha
Individuālo dzīvojamo māju apbūve	0601	0.3229

Secinājums: Reāli dabā zemes gabala apbūve atbilst kadastrā ierakstītajam. Dabā – dvīņumāja. Apjoms atbilst

### **Sīpeles iela 29 (01001062090)**





Būves, kas atrodas uz zemes vienības:

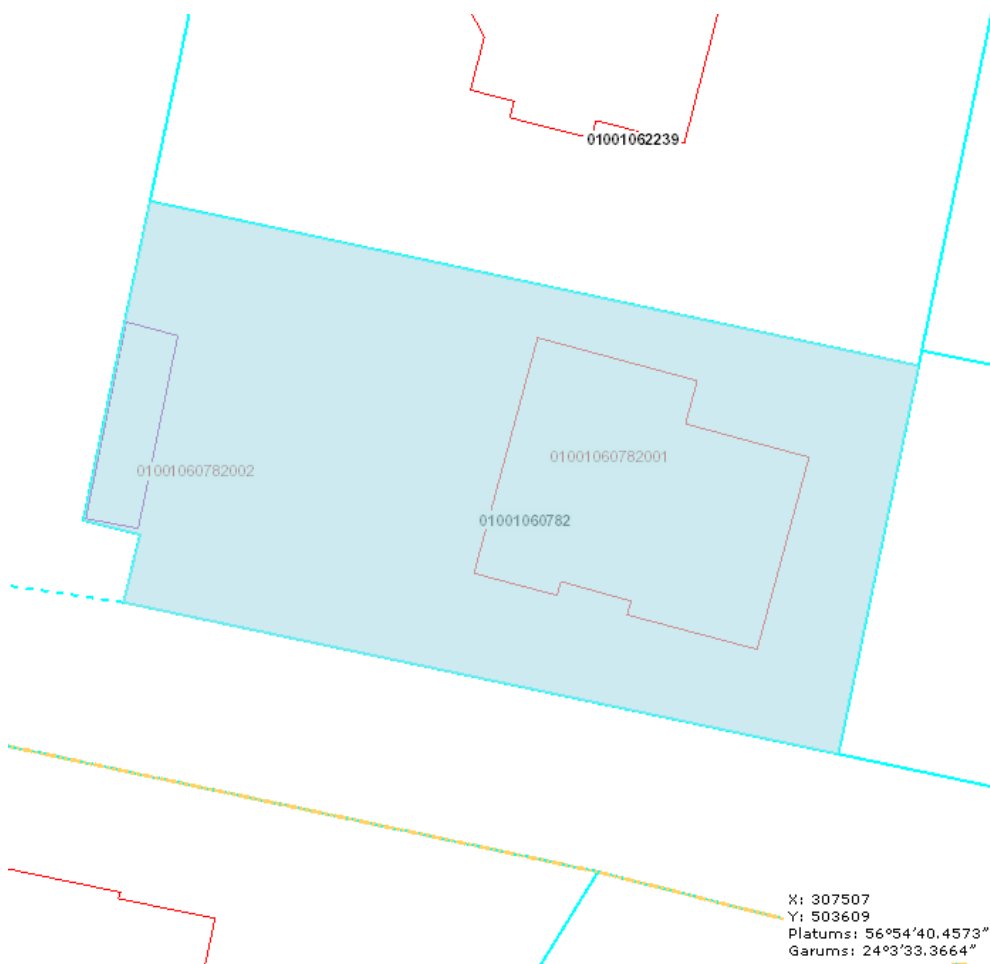
Kadastra apzīmējums	Dzīvokļu īpašumos nesadalītās domājamās daļas	Kadastrālā vērtība atbilstoši dzīvokļa īpašumos nesadalītajai domājamaī daļai	Platība, m <sup>2</sup>	Adrese	Nosaukums
01001062090001	1/1	48085	209.70	Sīpeles iela 29, Rīga, LV-1058	Dzīvojamā māja

Lietošanas mērķi:

Mērķis	Kods	Platība, ha
Individuālo dzīvojamo māju apbūve	0601	0.0917

Secinājums: Reāli dabā zemes gabala apbūve atbilst kadastrā ierakstītajam.

### **Kursišu iela 16 (01001060782)**





Būves, kas atrodas uz zemes vienības:

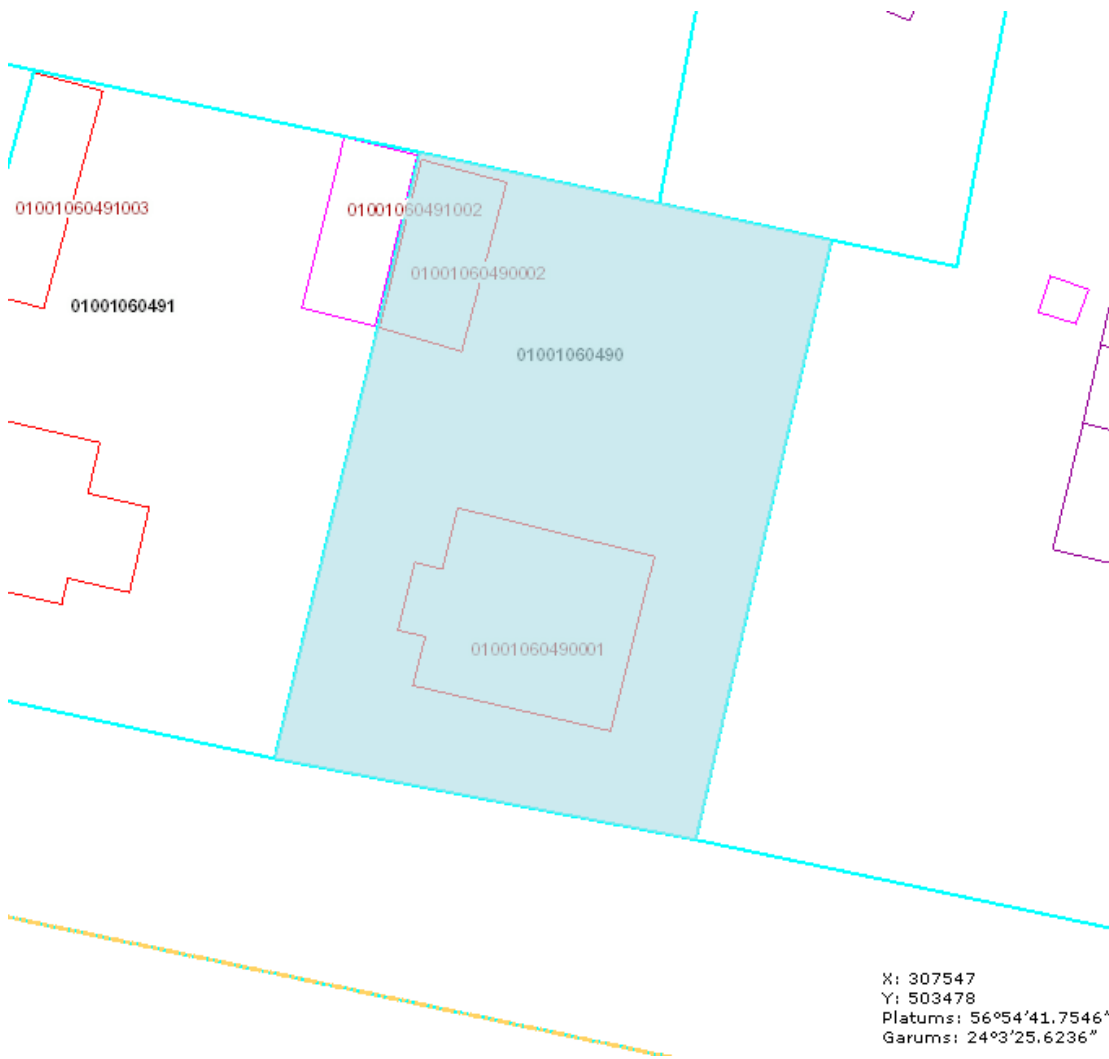
Kadastra apzīmējums	Dzīvokļu īpašumos nesadalītās domājamās daļas	Kadastrālā vērtība atbilstoši dzīvokļa īpašumos nesadalītajai domājamai daļai	Platība, m <sup>2</sup>	Adrese	Nosaukums
01001060782001	1/1	50918	261.80	Kursīšu iela 16, Rīga, LV-1058	Dzīvojamā ēka
01001060782002	1/1	1672	30.40	Kursīšu iela 16, Rīga, LV-1058	Saimniecības ēka

Lietošanas mērķi:

Mērķis	Kods	Platība, ha
Individuālo dzīvojamo māju apbūve	0601	0.0962

Secinājums: Reāli dabā uz zemes gabala neatrodas saimniecības ēka, ir tikai dzīvojamā ēka.

**Sīpeles iela 31A (01001060490)**



Būves, kas atrodas uz zemes vienības:

Kadastra apzīmējums	Dzīvokļu īpašumos nesadalītās domājamās daļas	Kadastrālā vērtība atbilstoši dzīvokļa īpašumos nesadalītajai domājamai daļai	Platība, m <sup>2</sup>	Adrese	Nosaukums
01001060490001	1/1	20400	96.00	Sīpeles iela 31A, Rīga, LV-1058	Dzīvojamā ēka

01001060490002	1/1	1764	24.50	Sīpeles iela 31A, Rīga, LV-1058	Garāža
----------------	-----	------	-------	---------------------------------------	--------

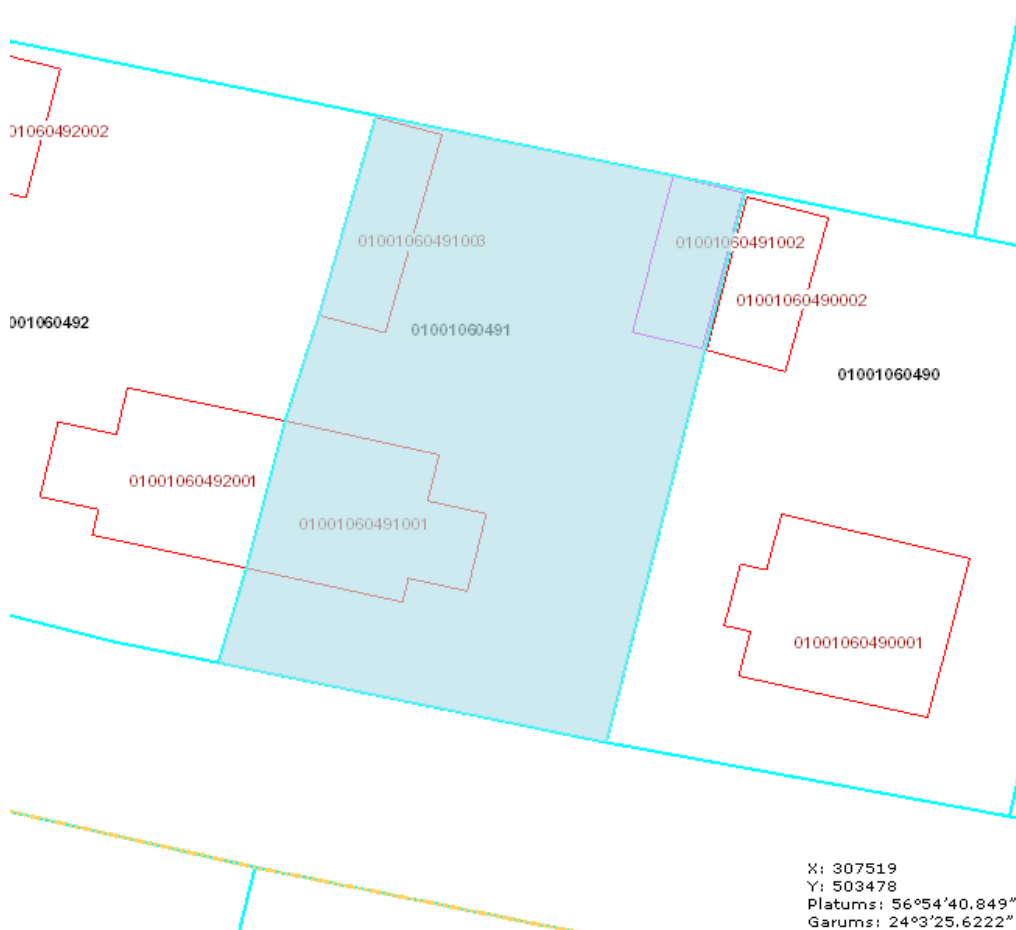
Lietošanas mērķi:

Mērķis	Kods	Platība, ha
Individuālo dzīvojamo māju apbūve	0601	0.0626

Secinājums: Reāli dabā zemes gabala apbūve atbilst kadastrā ierakstītajam.

**Sīpeles iela 31B (01001060491)**





Būves, kas atrodas uz zemes vienības:

Kadastra apzīmējums	Dzīvokļu īpašumos nesadalītās domājamās daļas	Kadastrālā vērtība atbilstoši dzīvokļa īpašumos nesadalītajai domājamai daļai	Platība, m <sup>2</sup>	Adrese	Nosaukums
01001060491001	1/1	11100	59.20	Sīpeles iela 31B, Rīga, LV-1058	Dzīvojamā ēka
01001060491002	1/1	1145	24.50	Sīpeles iela	Saimniecības ēka

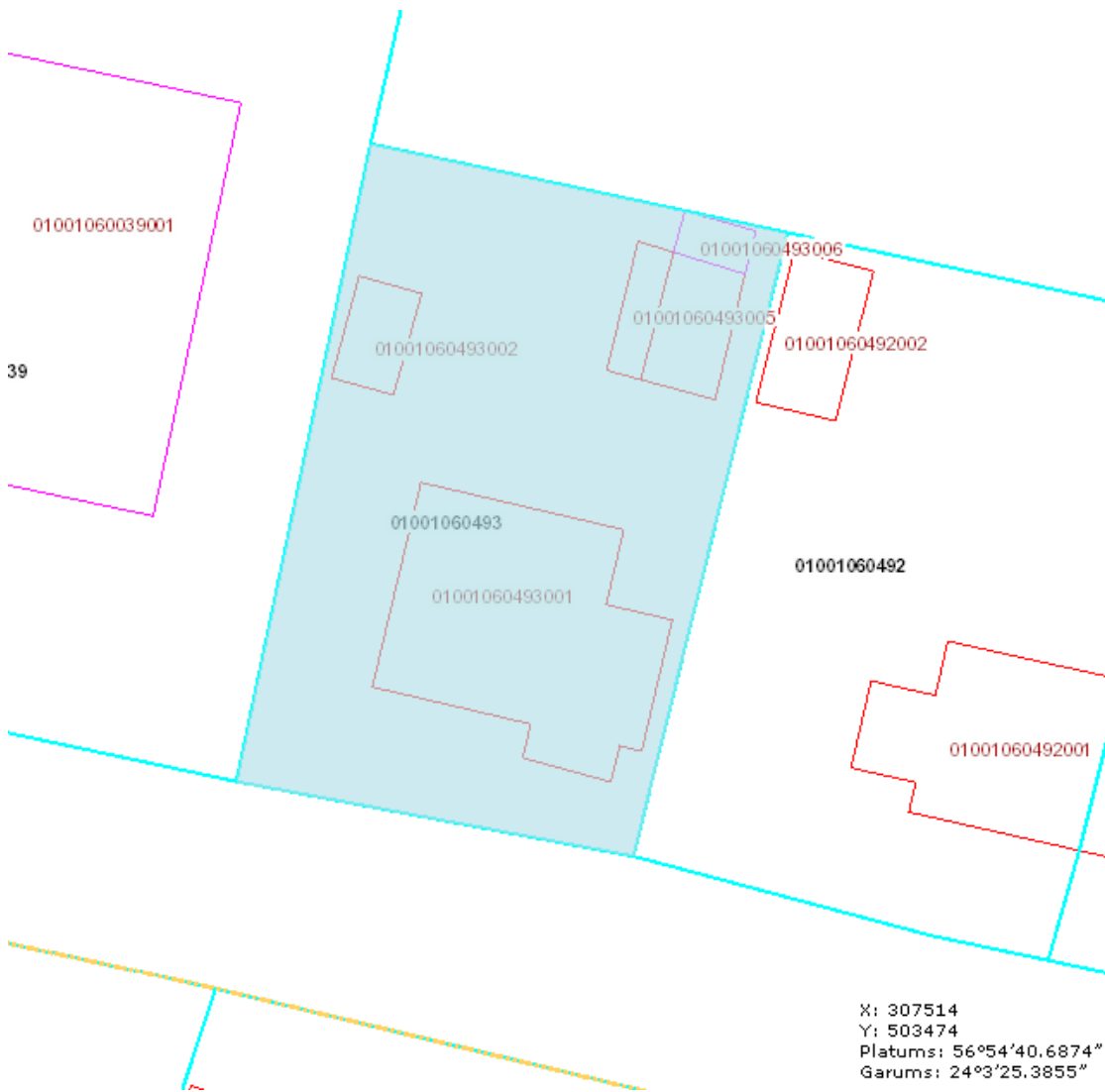
				31B, Rīga, LV-1058	
01001060491003	1/1	794	53.10	Sīpeles iela 31B, Rīga, LV-1058	Siltumnīca

Lietošanas mērķi:

Mērķis	Kods	Platība, ha
Individuālo dzīvojamo māju apbūve	0601	0.0600

Secinājums: Reāli dabā uz zemes gabala neatrodas siltumnīca.

### Sīpeles iela 31E (01001060493)





Būves, kas atrodas uz zemes vienības:

Kadastra apzīmējums	Dzīvokļu īpašumos nesadalītās domājamās daļas	Kadastrālā vērtība atbilstoši dzīvokļa īpašumos nesadalītajai domājamaī daļai	Platība, m <sup>2</sup>	Adrese	Nosaukums
01001060493001	1/1	21432	148.20	Sīpeles iela 31E, Rīga, LV-1058	Dzīvojamā ēka
01001060493002	1/1	1145272	13.90	Sīpeles iela 31E, Rīga, LV-1058	Šķūnis
01001060493003	1/1	794376	21.80	Sīpeles iela 31E, Rīga, LV-1058	Šķūnis
01001060493005	1/1	166	11.10	Sīpeles iela 31E, Rīga, LV-1058	Šķūnis
01001060493006	1/1	41	7.50	Sīpeles iela 31E, Rīga, LV-1058	Nojume

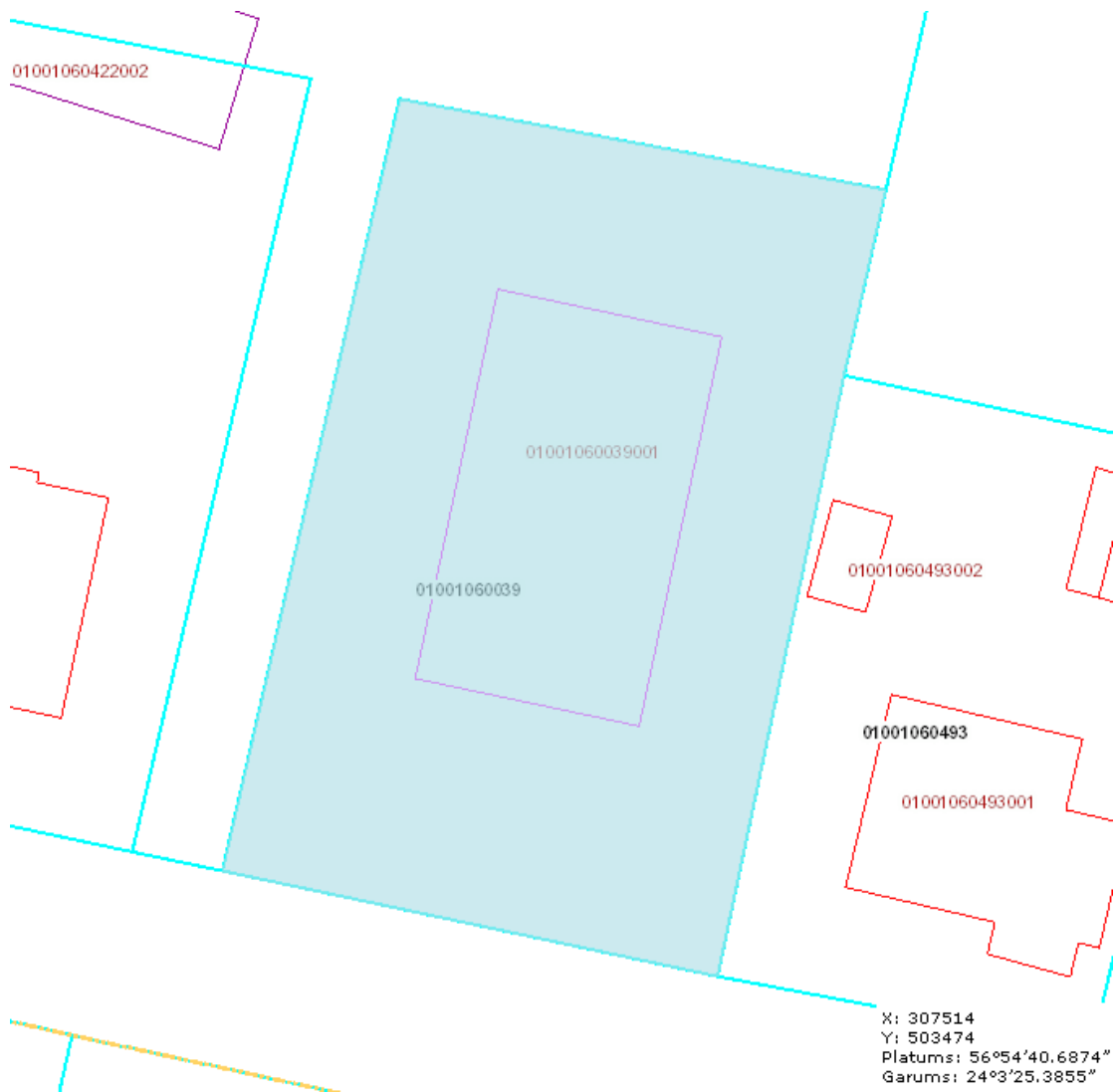
Lietošanas mērķi:

Mērķis	Kods	Platība, ha
Individuālo dzīvojamo māju apbūve	0601	0.0572

Secinājums: Reāli dabā zemes gabala apbūve atbilst kadastrā ierakstītajam.

**Sīpeles iela 33 (01001060039)**





Būves, kas atrodas uz zemes vienības:

Kadastra apzīmējums	Dzīvokļu īpašumos nesadalītās domājamās daļas	Kadastrālā vērtība atbilstoši dzīvokļa īpašumos nesadalītajai domājamaī daļai	Platība, m <sup>2</sup>	Adrese	Nosaukums
01001060039001	1/1	55888	248.40	Sīpeles iela 33, Rīga, LV-1058	Dzīvojamā māja

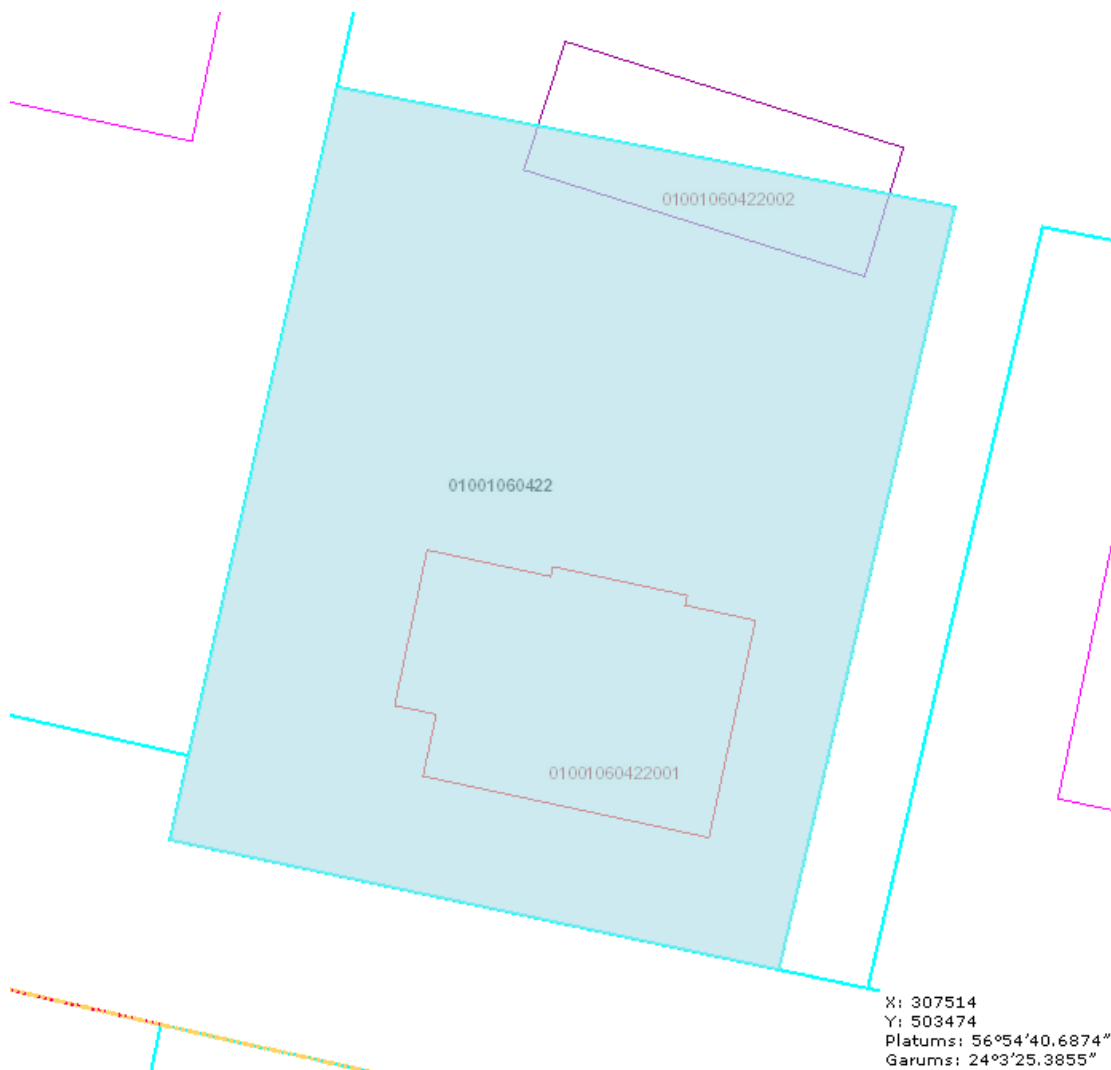


Lietošanas mērķi:

Mērķis	Kods	Platība, ha
Individuālo dzīvojamo māju apbūve	0601	0.0958

Secinājums: Reāli dabā zemes gabala apbūve atbilst kadastrā ierakstītajam.

### **Sīpeles iela 33A (01001060422)**





Būves, kas atrodas uz zemes vienības:

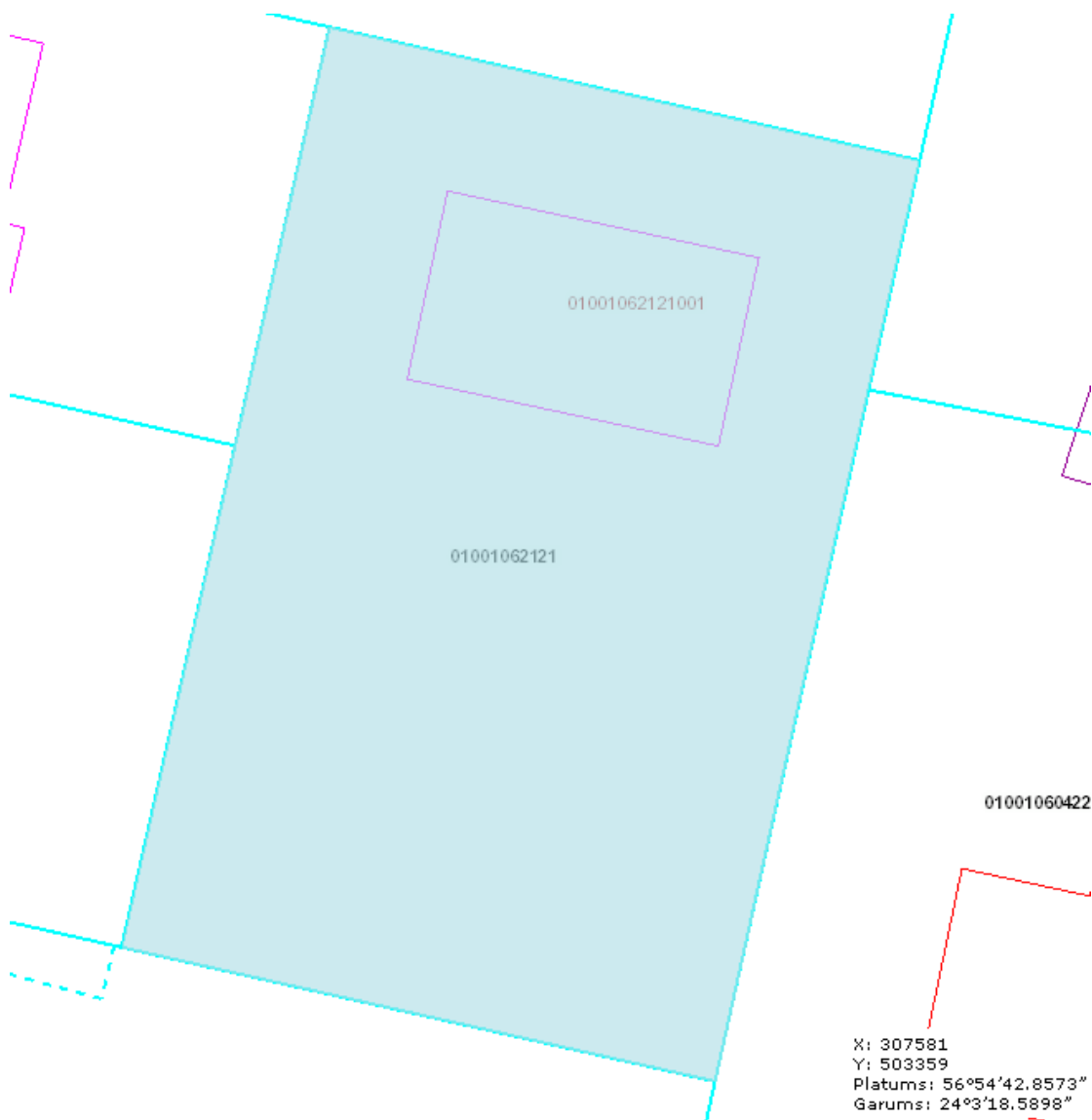
Kadastra apzīmējums	Dzīvokļu īpašumos nesadalītās domājamās daļas	Kadastrālā vērtība atbilstoši dzīvokļa īpašumos nesadalītajai domājamai daļai	Platība, m <sup>2</sup>	Adrese	Nosaukums
01001060422001	1/1	40691	216.10	Sīpeles iela 33A, Rīga, LV-1058	Dzīvojamā māja
01001060422002	1/1	625	90.60	Sīpeles iela 33A, Rīga, LV-1058	Šķūnis

Lietošanas mērķi:

Mērķis	Kods	Platība, ha
Individuālo dzīvojamo māju apbūve	0601	0.1201

Secinājums: Reāli dabā zemes gabala apbūve atbilst kadastrā ierakstītajam.

**Sīpeles iela 33B (01001062121)**



Būves, kas atrodas uz zemes vienības:

Kadastra apzīmējums	Dzīvokļu īpašumos nesadalītās domājamās daļas	Kadastrālā vērtība atbilstoši dzīvokļa īpašumos nesadalītajai	Platība, m <sup>2</sup>	Adrese	Nosaukums

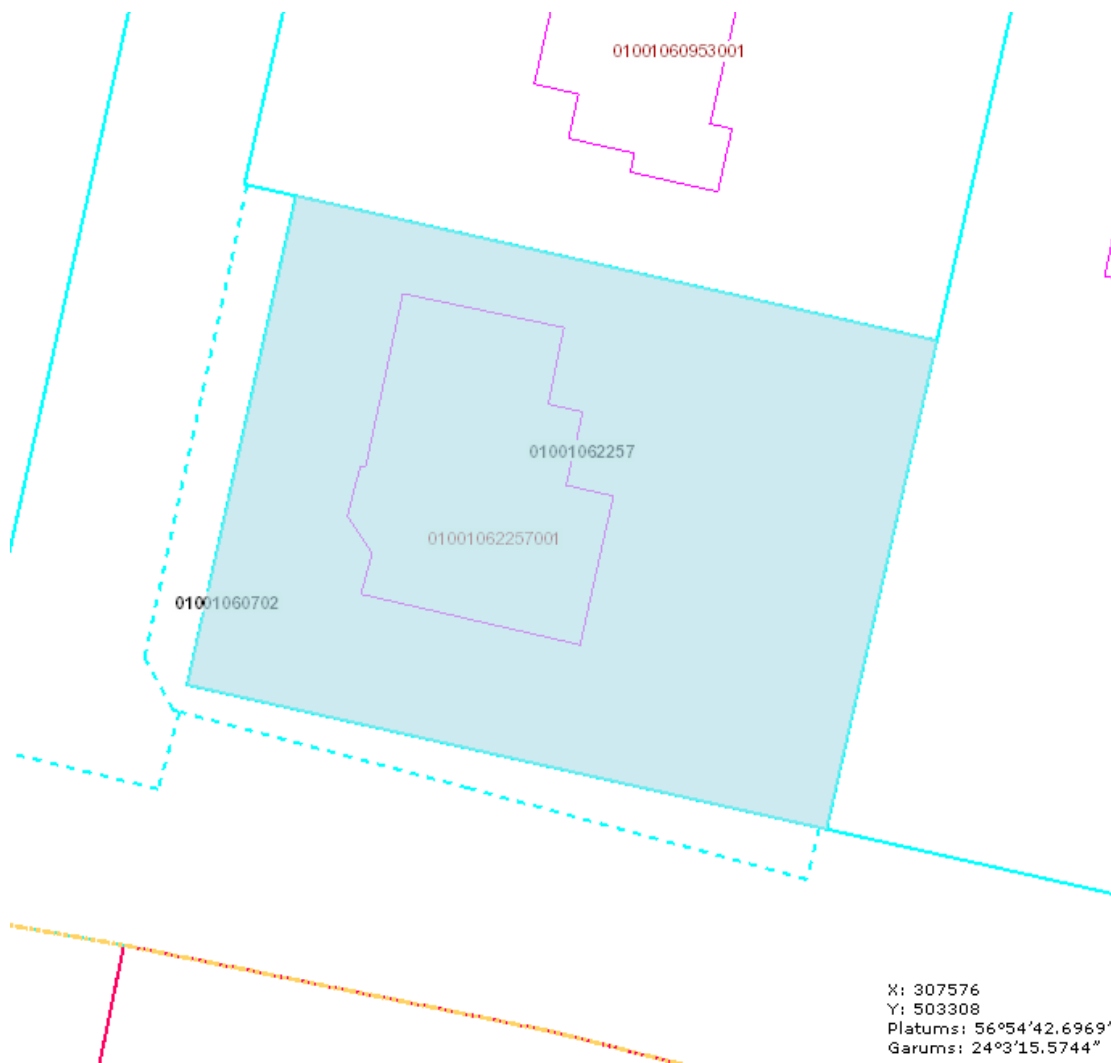
		domājamai daļai			
01001062121001	1/1	72750	346.10	Sīpeles iela 33B, Rīga, LV-1058	Savrupmāja

Lietošanas mērķi:

Mērķis	Kods	Platība, ha
Individuālo dzīvojamo māju apbūve	0601	0.1320

Secinājums: Reāli dabā zemes gabala apbūve atbilst kadastrā reģistrētajam, taču par ēku ar kadastra apzīmējumu 01001060251003 precīzu informāciju nevar sniegt.

### **Kurmenes iela 8 (01001062257)**







Būves, kas atrodas uz zemes vienības:

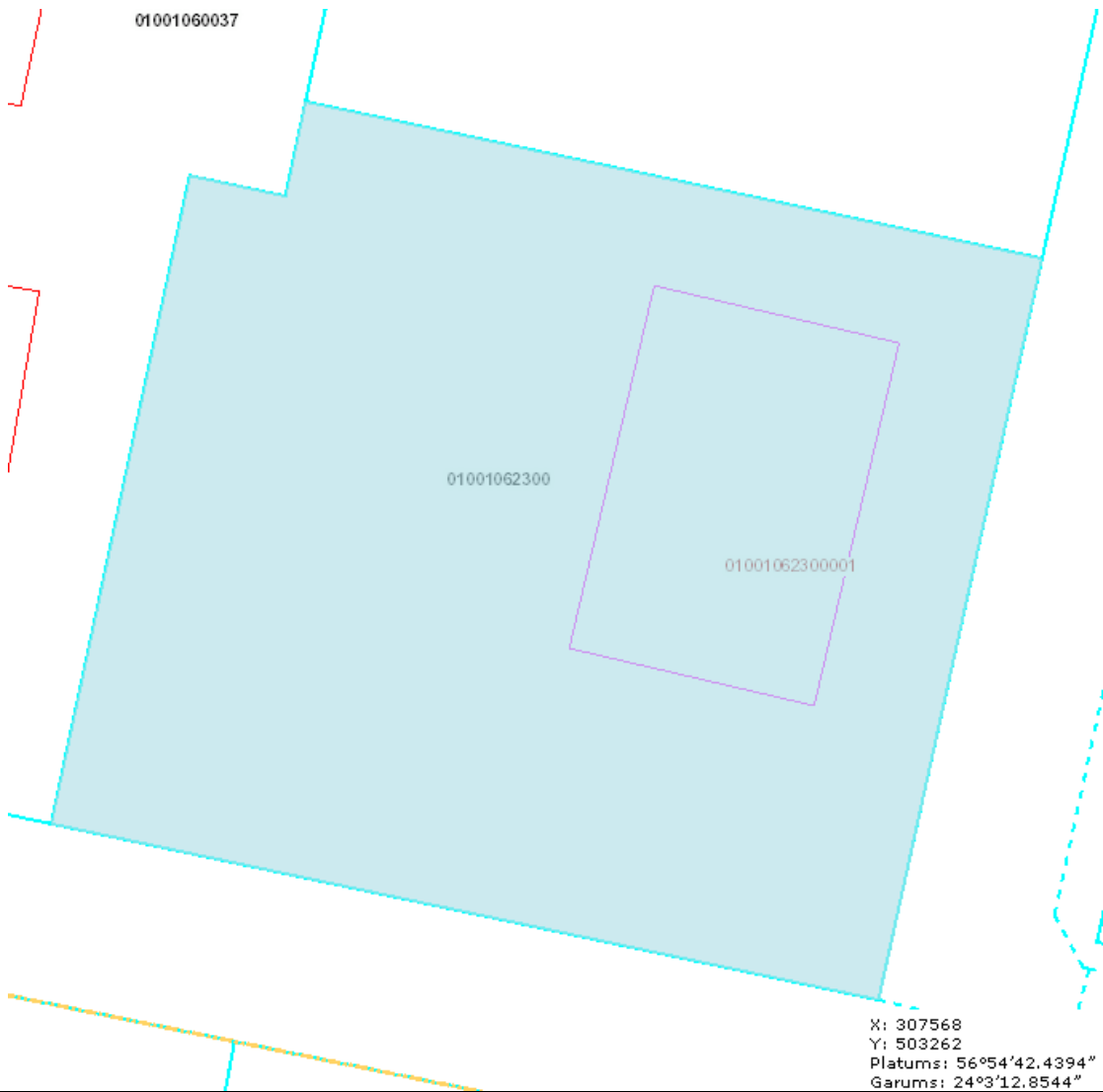
Kadastra apzīmējums	Dzīvokļu īpašumos nesadalītās domājamās daļas	Kadastrālā vērtība atbilstoši dzīvokļa īpašumos nesadalītajai domājamaī daļai	Platība, m <sup>2</sup>	Adrese	Nosaukums
01001062257001	1/1	43275	207.90	Kurmenes iela 8, Rīga, LV- 1058	Dzīvojamā māja

Lietošanas mērķi:

Mērķis	Kods	Platība, ha
Individuālo dzīvojamo māju apbūve	0601	0.0800

Secinājums: Reāli dabā uz zemes gabala atrodas šķūnis, kas nav reģistrēts kadastrā.

**Kurmenes iela 1B (01001062300)**



Būves, kas atrodas uz zemes vienības:

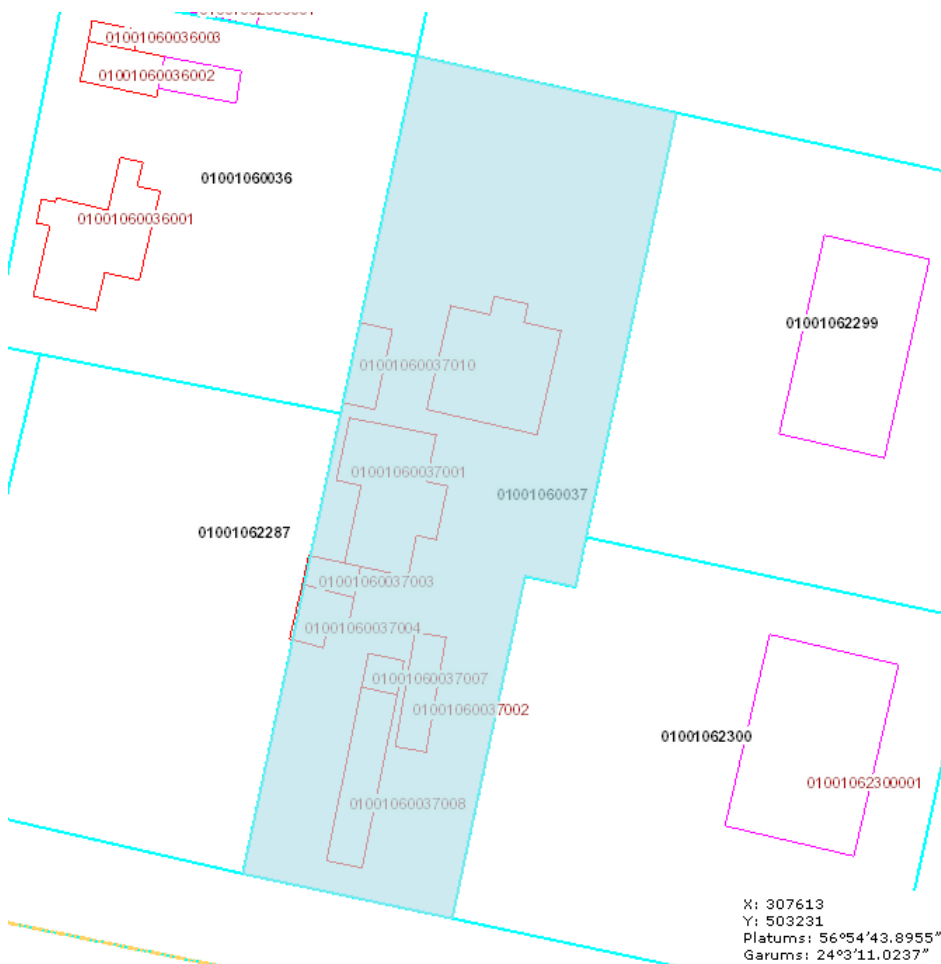
Kadastra apzīmējums	Dzīvokļu īpašumos nesadalītās domājamās daļas	Kadastrālā vērtība atbilstoši dzīvokļa īpašumos nesadalītajai domājamaī daļai	Platība, m <sup>2</sup>	Adrese	Nosaukums
01001062300001	1/1	46918	244.70	Kurmenes iela 1B, Rīga, LV-1058	Dzīvojamā ēka

Lietošanas mērķi:

Mērķis	Kods	Platība, ha
Individuālo dzīvojamo māju apbūve	0601	0.1566

Secinājums: Reāli dabā zemes gabala apbūve atbilst kadastrā ierakstītajam.

### **Kurmenes iela 1 (01001060037)**



Būves, kas atrodas uz zemes vienības:

Kadastra apzīmējums	Dzīvokļu īpašumos nesadalītās	Kadastrālā vērtība atbilstoši dzīvokļa	Platība, m <sup>2</sup>	Adrese	Nosaukums
---------------------	-------------------------------	--	-------------------------	--------	-----------

	domājamās daļas	īpašumos nesadalītajai domājamaī daļai			
01001060037001	1/1	13403	77.70	Kurmenes iela 1, Rīga, LV-1058	Dzīvojamā ēka
01001060037002	1/1	47	20.40	Kurmenes iela 1, Rīga, LV-1058	Siltumnīca
01001060037003	1/1	966	16.10	Kurmenes iela 1, Rīga, LV-1058	Garāža
01001060037004	1/1	292	19.50	Kurmenes iela 1, Rīga, LV-1058	Šķūnis
01001060037007	1/1	11	4.80	Kurmenes iela 1, Rīga, LV-1058	Siltumnīcas un katru māja
01001060037008	1/1	57	24.90	Kurmenes iela 1, Rīga, LV-1058	Siltumnīca
01001060037009	1/1	31240	191.80	Kurmenes iela 1A, Rīga, LV-1058	Dzīvojamā ēka
01001060037010	1/1	597	16.70	Kurmenes iela 1A, Rīga, LV-1058	Saimniecības ēka

Lietošanas mērķi:

Mērķis	Kods	Platība, ha
Individuālo dzīvojamo māju apbūve	0601	0.1811

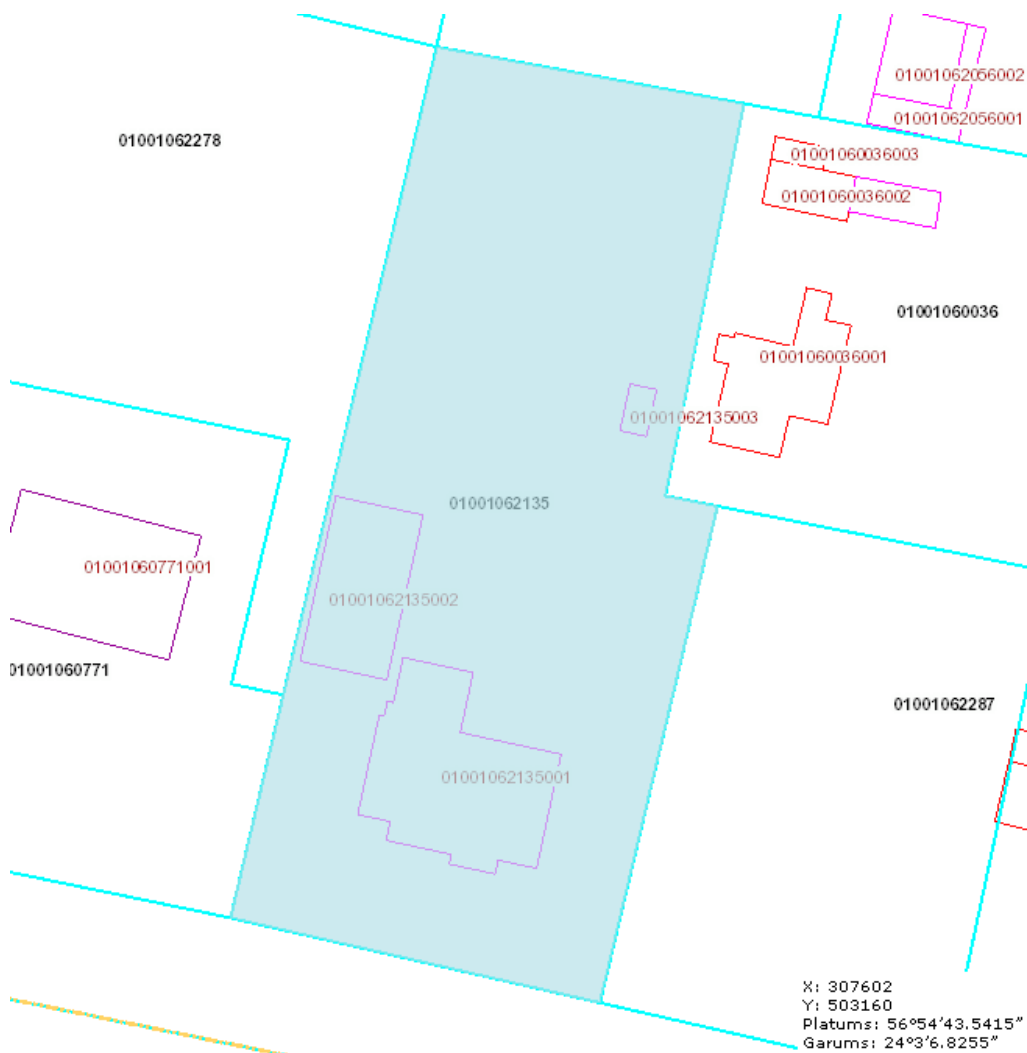
Secinājums: Reāli dabā uz zemes gabala neatrodas būves ar kadastra apzīmējumu 01001060037002, 01001060037004, 01001060037007, 01001060037008.

Dzīvojamai mājai 009 izbūvēts 2.stāvs – kadastrā viens, izskatās lielāks apjoms.

Par būvēm ar kadastra apzīmējumu 01001060037009 un 01001060037010 nevar precīzi pateikt, vai tās atrodas uz zemes gabala vai neatrodas. Uz zemes gabala ir uzcelta siltumnīca, kas nav reģistrēta kadastrā.

### **Sīpeles iela 35A (01001062135)**





Būves, kas atrodas uz zemes vienības:

Kadastra apzīmējums	Dzīvokļu īpašumos nesadalītās domājamās daļas	Kadastrālā vērtība atbilstoši dzīvokļa īpašumos nesadalītajai domājamaī daļai	Platība, m <sup>2</sup>	Adrese	Nosaukums
01001062135001	1/1	49003	223.10	Sīpeles iela 35A, Rīga, LV-1058	Dzīvojamā māja

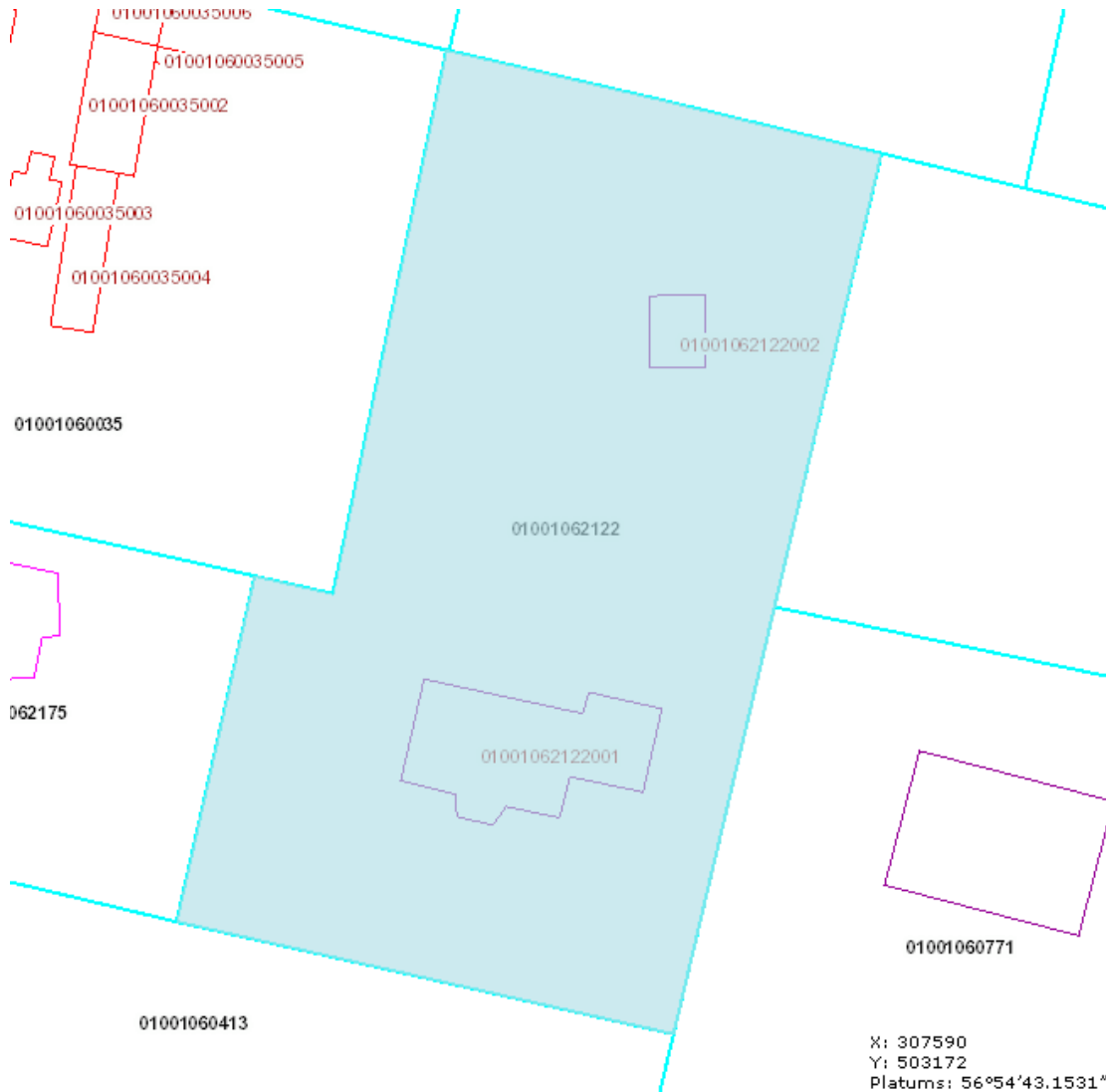
01001062135002	1/1	5621	102.20	Sīpeles iela 35A, Rīga, LV-1058	Saimniecības ēka ar garāžu
01001062135003	1/1	-	-	-	Ēka

Lietošanas mērķi:

Mērķis	Kods	Platība, ha
Individuālo dzīvojamo māju apbūve	0601	0.2295

Secinājums: Reāli dabā zemes gabala apbūve atbilst kadastrā reģistrētajam.

### **Sīpeles iela 37A (01001062122)**





Būves, kas atrodas uz zemes vienības:

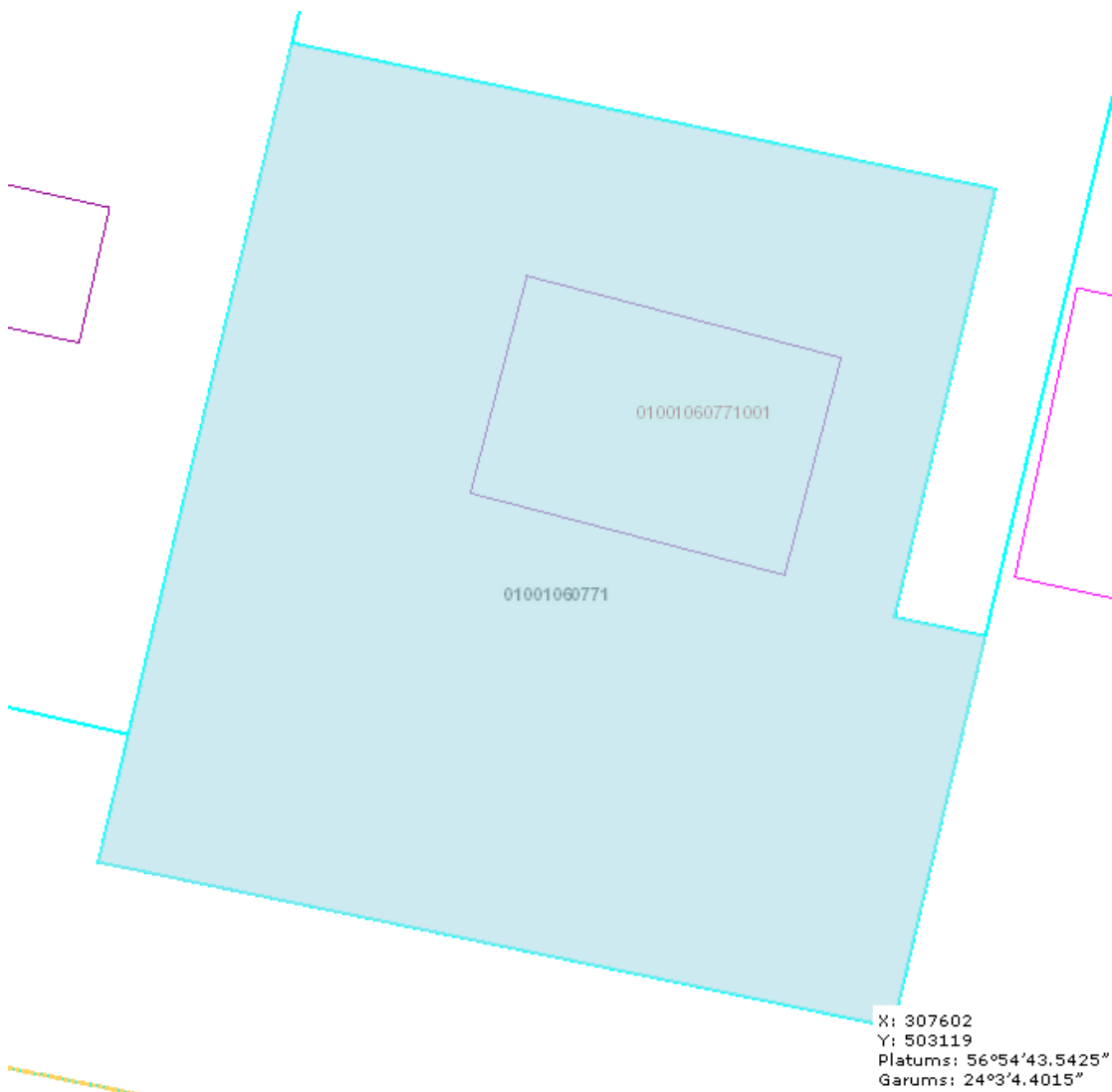
Kadastra apzīmējums	Dzīvokļu īpašumos nesadalītās domājamās daļas	Kadastrālā vērtība atbilstoši dzīvokļa īpašumos nesadalītajai domājamai daļai	Platība, m <sup>2</sup>	Adrese	Nosaukums
01001062122001	1/1	49840	231.70	Sīpeles iela 37A, Rīga, LV-1058	Privātmāja
01001062122002	1/1	1100	20.00	Sīpeles iela 37A, Rīga, LV-1058	Pirts

Lietošanas mērķi:

Mērķis	Kods	Platība, ha
Individuālo dzīvojamo māju apbūve	0601	0.2617

Secinājums: Reāli dabā zemes gabala apbūve atbilst kadastrā reģistrētajam.

**Sīpeles iela 37 (01001060771)**



Būves, kas atrodas uz zemes vienības:

Kadastra apzīmējums	Dzīvokļu īpašumos nesadalītās domājamās daļas	Kadastrālā vērtība atbilstoši dzīvokļa īpašumos nesadalītajai	Platība, m <sup>2</sup>	Adrese	Nosaukums



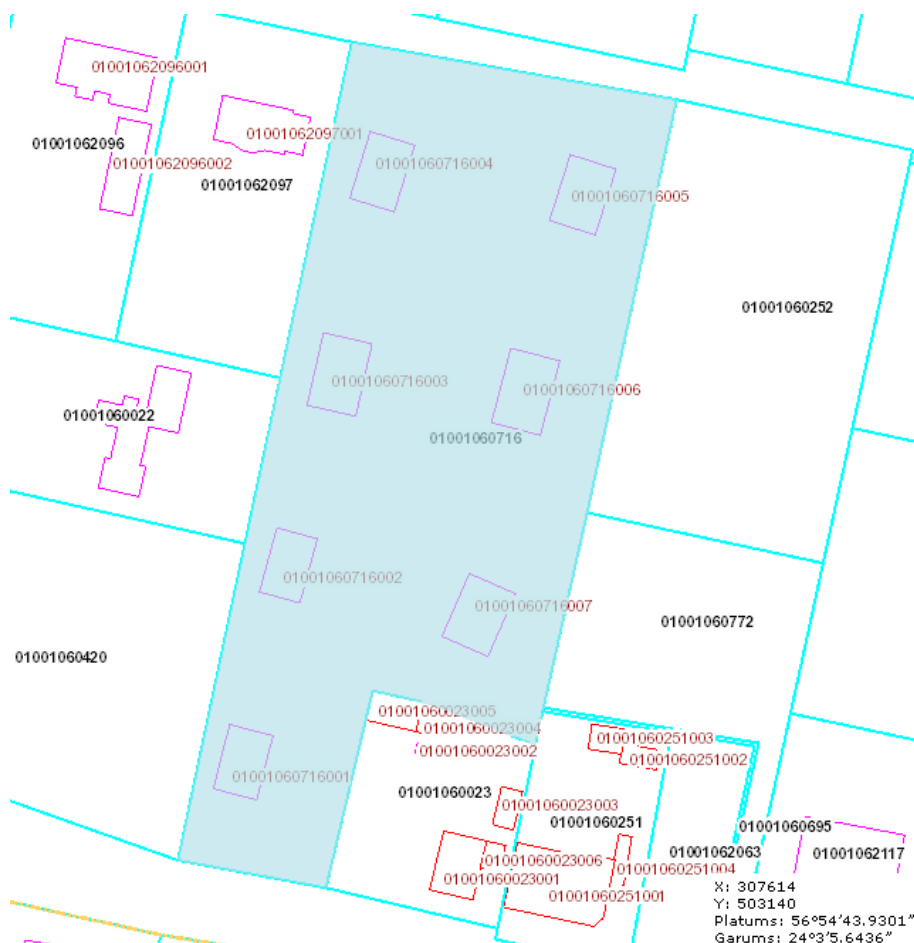
		domājamai daļai			
01001060771001	1/1	80083	401.70	Sīpeles iela 37, Rīga, LV-1058	Individuālā dzīvojamā māja

Lietošanas mērķi:

Mērķis	Kods	Platība, ha
Individuālo dzīvojamo māju apbūve	0601	0.1508

Secinājums: Reāli dabā zemes gabala apbūve atbilst kadastrā reģistrētajam.

### Sīpeles iela 41 (01001060716)



Būves, kas atrodas uz zemes vienības:

Kadastra	Dzīvokļu	Kadastrālā	Platība, m <sup>2</sup>	Adrese	Nosaukums
----------	----------	------------	-------------------------	--------	-----------

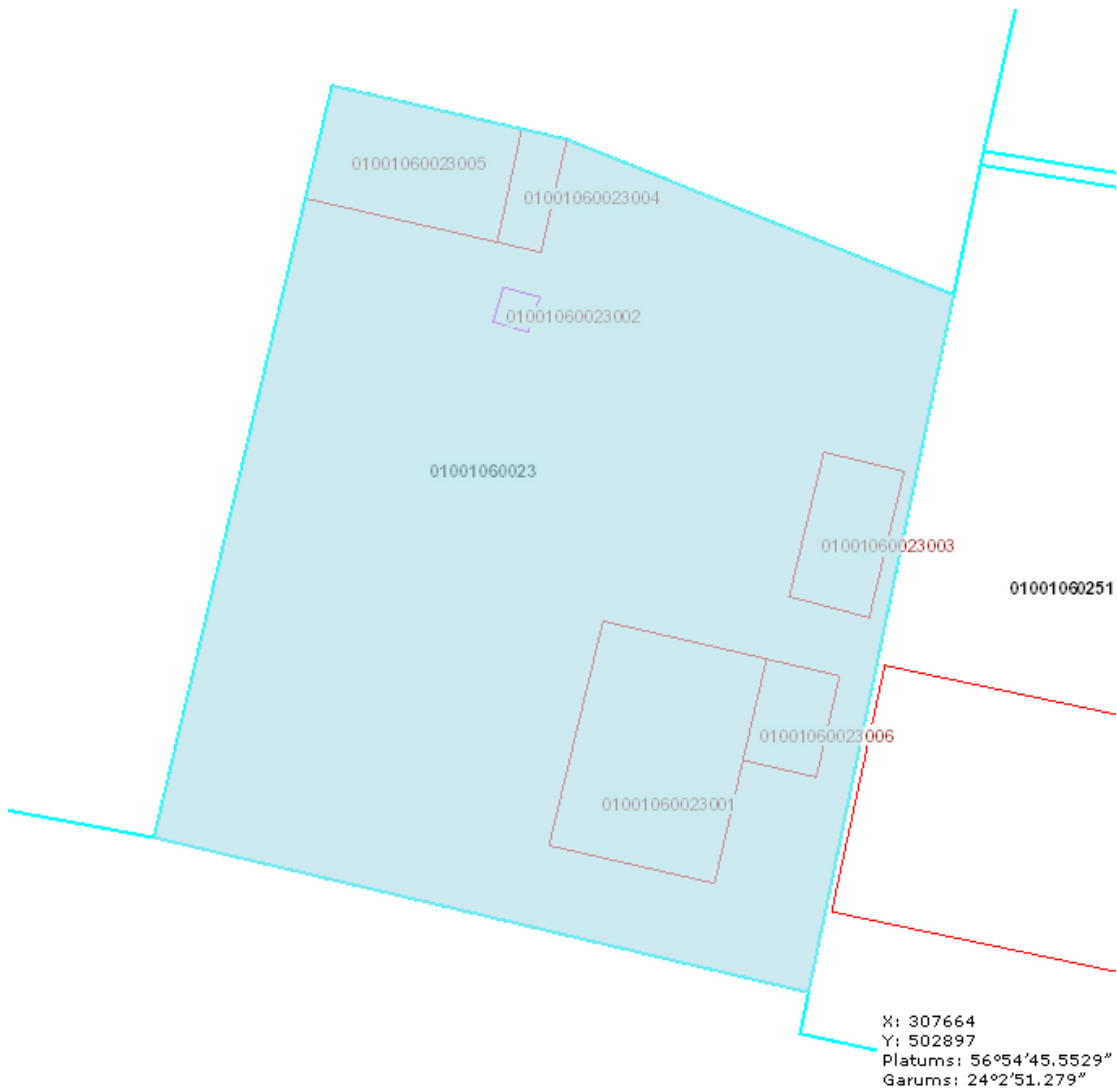
apzīmējums	īpašumos nesadalītās domājamās daļas	vērtība atbilstoši dzīvokļa īpašumos nesadalītajai domājamai daļai			
01001060716001	1/1	46853	204.80	Sīpeles iela 41 k-1, Rīga, LV-1058	Individuālā dzīvojamā māja
01001060716002	1/1	51848	252.10	Sīpeles iela 41 k-2, Rīga, LV-1058	Individuālā dzīvojamā māja
01001060716003	1/1	46928	205.20	Sīpeles iela 41 k-3, Rīga, LV-1058	Individuālā dzīvojamā māja
01001060716004	1/1	47058	205.70	Sīpeles iela 41 k-4, Rīga, LV-1058	Individuālā dzīvojamā māja
01001060716005	1/1	52428	254.70	Sīpeles iela 41 k-5, Rīga, LV-1058	Individuālā dzīvojamā māja
01001060716006	1/1	52468	255.20	Sīpeles iela 41 k-6, Rīga, LV-1058	Individuālā dzīvojamā māja
01001060716007	1/1	52648	256.30	Sīpeles iela 41 k-7, Rīga, LV-1058	Individuālā dzīvojamā māja

Lietošanas mērķi:

Mērķis	Kods	Platība, ha
Individuālo dzīvojamo māju apbūve	0601	0.8369

Secinājums: Reāli dabā zemes gabala apbūve atbilst kadastrā reģistrētajam.

**Sīpeles iela 41 (01001060023)**



Būves, kas atrodas uz zemes vienības:

Kadastra apzīmējums	Dzīvokļu īpašumos nesadalītās domājamās daļas	Kadastrālā vērtība atbilstoši dzīvokļa īpašumos nesadalītajai domājamaī daļai	Platība, m <sup>2</sup>	Adrese	Nosaukums
01001060023001	1/1	10854	72.60	Sīpeles iela 41, Rīga, LV-1058	Dzīvojamā ēka

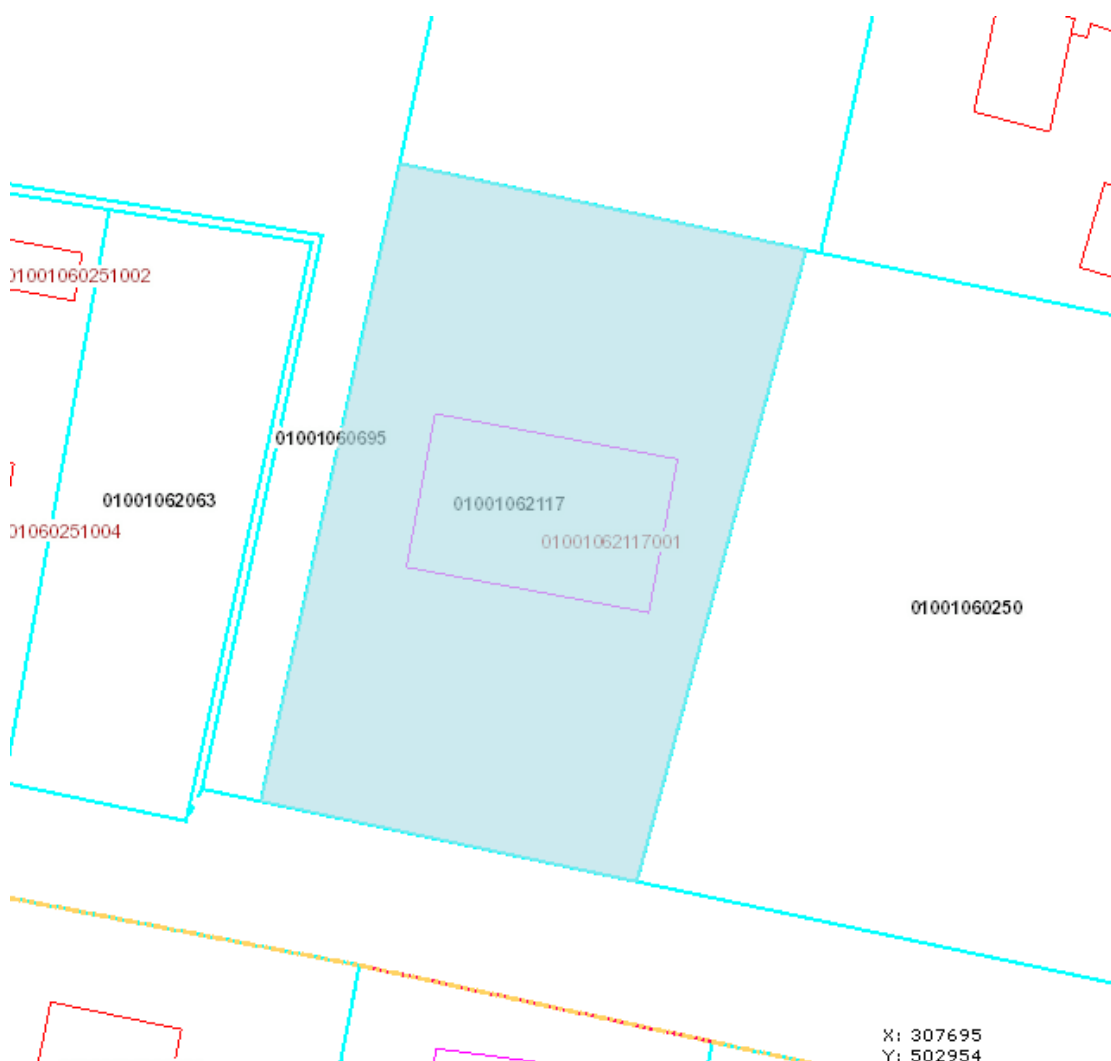
01001060023002	1/1	15	1.00	Sīpeles iela 41, Rīga, LV- 1058	Ateja
01001060023003	1/1	1605	44.90	Sīpeles iela 41, Rīga, LV- 1058	Pagrabs ar siltumnīcu
01001060023004	1/1	61	8.80	Sīpeles iela 41, Rīga, LV- 1058	Šķūnis
01001060023005	1/1	941	57.00	Sīpeles iela 41, Rīga, LV- 1058	Saimniecības ēka
01001060023006	1/1	1418	19.70	Sīpeles iela 41, Rīga, LV- 1058	Garāža

Lietošanas mērķi:

Mērķis	Kods	Platība, ha
Individuālo dzīvojamo māju apbūve	0601	0.1192

Secinājums: Reāli dabā zemes gabala apbūve atbilst kadastrā reģistrētajam.

### **Sīpeles iela 39B (01001062117)**







Būves, kas atrodas uz zemes vienības:

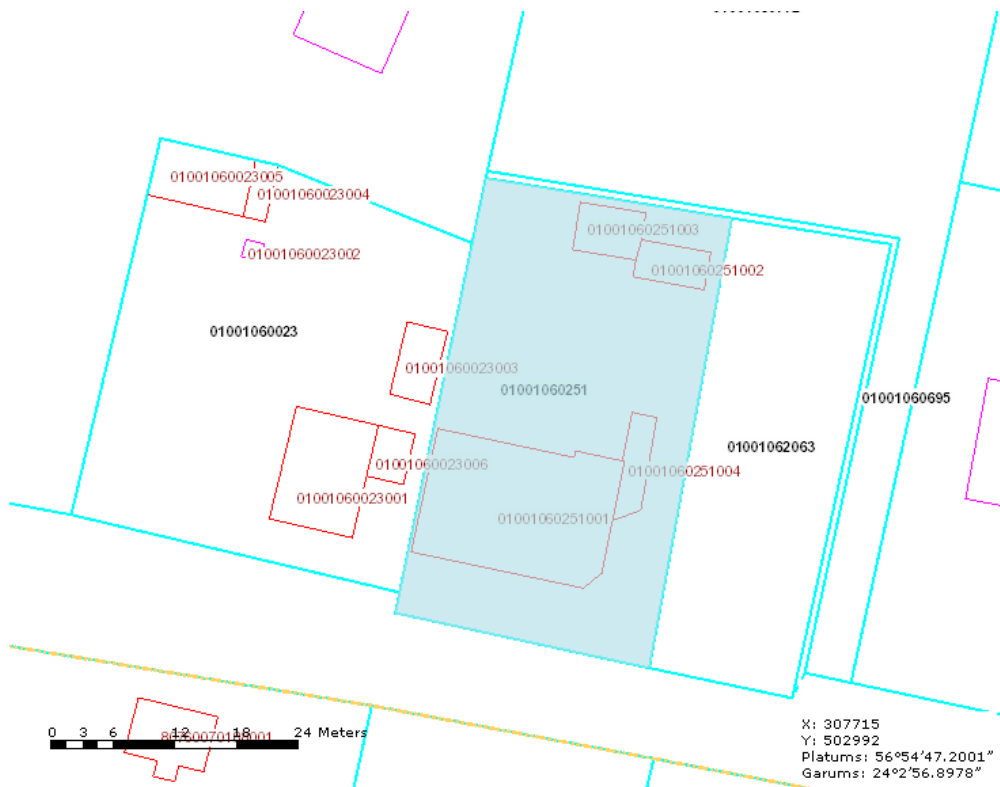
Kadastra apzīmējums	Dzīvokļu īpašumos nesadalītās domājamās daļas	Kadastrālā vērtība atbilstoši dzīvokļa īpašumos nesadalītajai domājamai daļai	Platība, m <sup>2</sup>	Adrese	Nosaukums
01001062117001	1/1	86480	373.50	Sīpeles iela 39B, Rīga, LV-1058	Dzīvojamā māja-jaunbūve

Lietošanas mērķi:

Mērķis	Kods	Platība, ha
Individuālo dzīvojamo māju apbūve	0601	0.1532

Secinājums: Reāli dabā zemes gabala apbūve atbilst kadastrā reģistrētajam.

**Sīpeles iela 39 (01001060251)**



Būves, kas atrodas uz zemes vienības:

Kadastra apzīmējums	Dzīvokļu īpašumos nesadalītās domājamās	Kadastrālā vērtība atbilstoši dzīvokļa īpašumos	Platība, m <sup>2</sup>	Adrese	Nosaukums

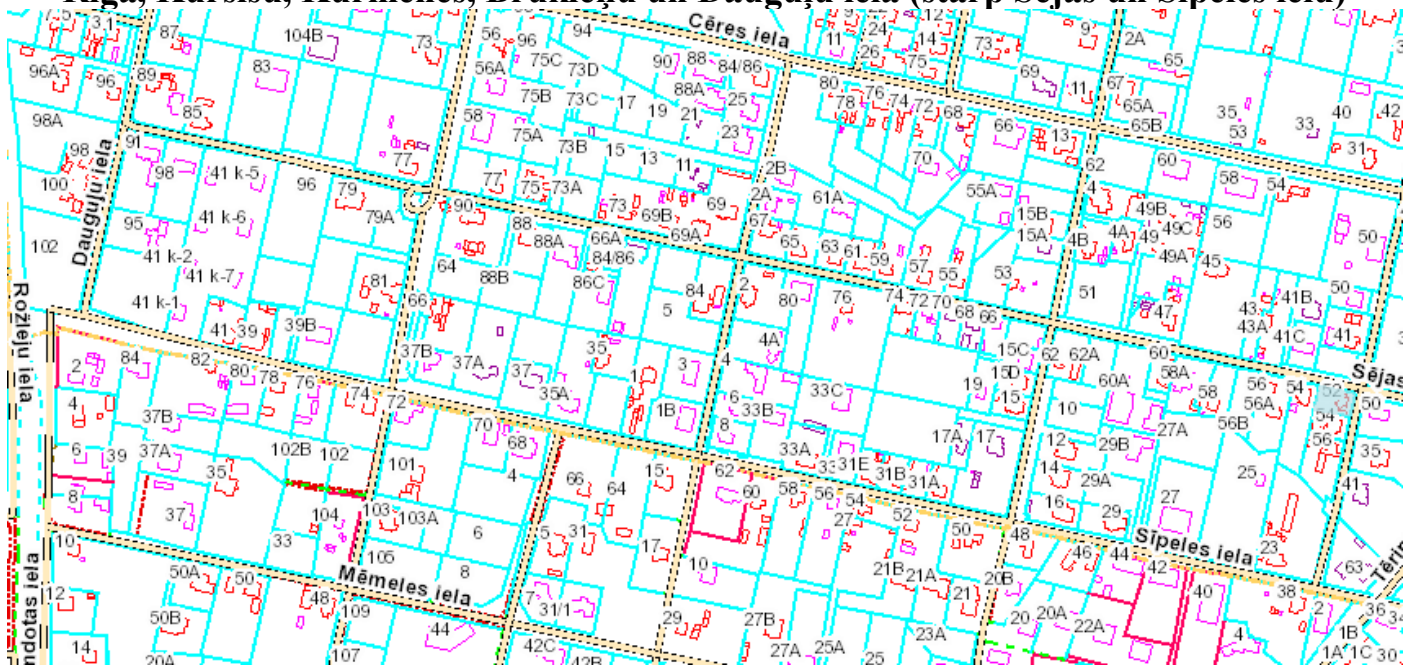
	daļas	nesadalītajai domājamai daļai			
01001060251001	1/1	29545	124.40	Sīpeles iela 39, Rīga, LV-1058	Dzīvojamā ēka
01001060251002	1/1	393	18.00	Sīpeles iela 39, Rīga, LV-1058	Šķūnis
01001060251003	1/1	1938	25.50	Sīpeles iela 39, Rīga, LV-1058	Garāža
01001060251004	1/1	366	21.20	Sīpeles iela 39, Rīga, LV-1058	Siltumnīca

Lietošanas mērķi:

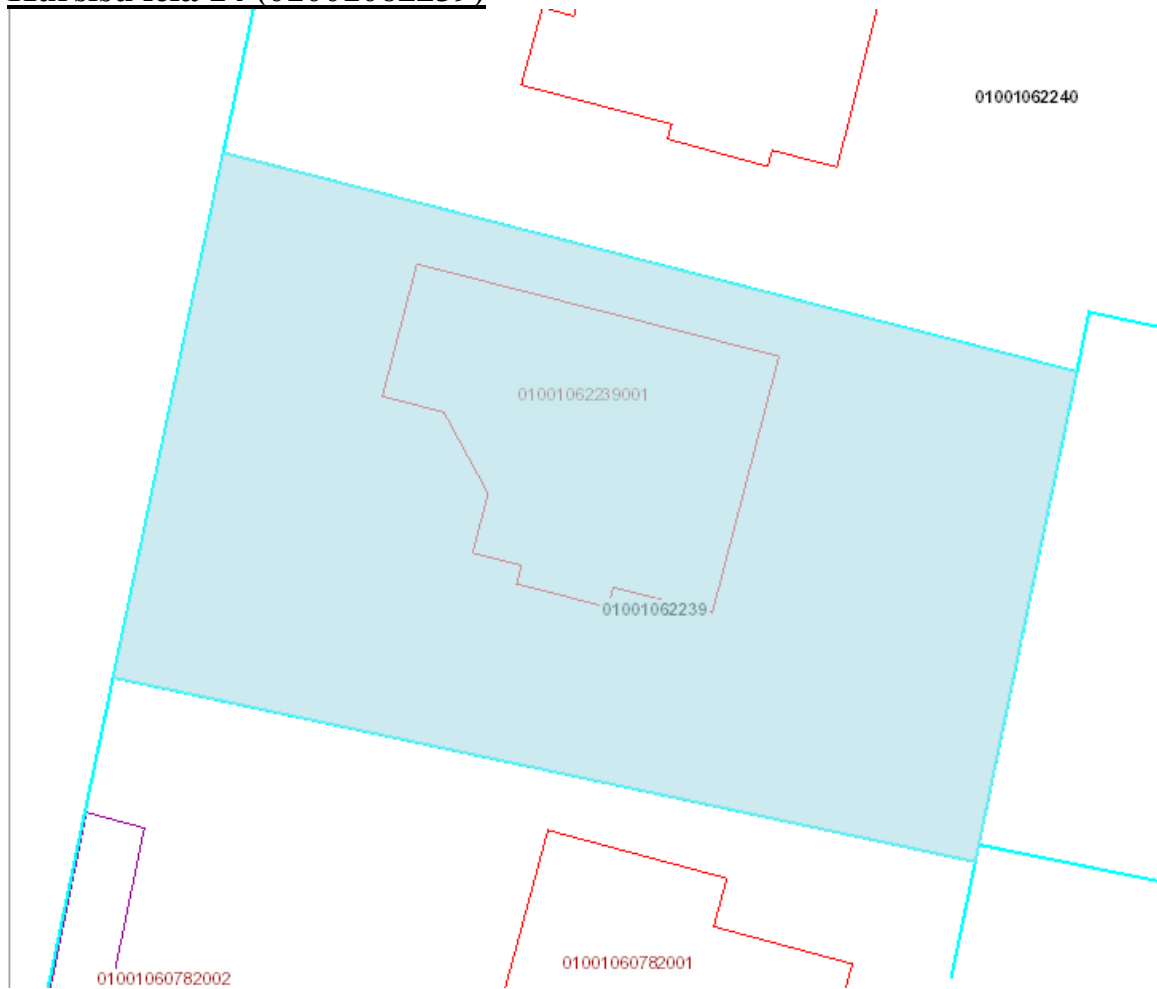
Mērķis	Kods	Platība, ha
Individuālo dzīvojamo māju apbūve	0601	0.1090

Secinājums: Reāli dabā zemes gabala apbūve atbilst kadastrā reģistrētajam, taču par ēku ar kadastra apzīmējumu 01001060251003 precīzu informāciju nevar sniegt.

# Rīga, Kursišu, Kurmenes, Brūkleņu un Daugulū iela (starp Sējas un Sīpeles ielu)



## Kursišu iela 14 (01001062239)







Būves, kas atrodas uz zemes vienības:

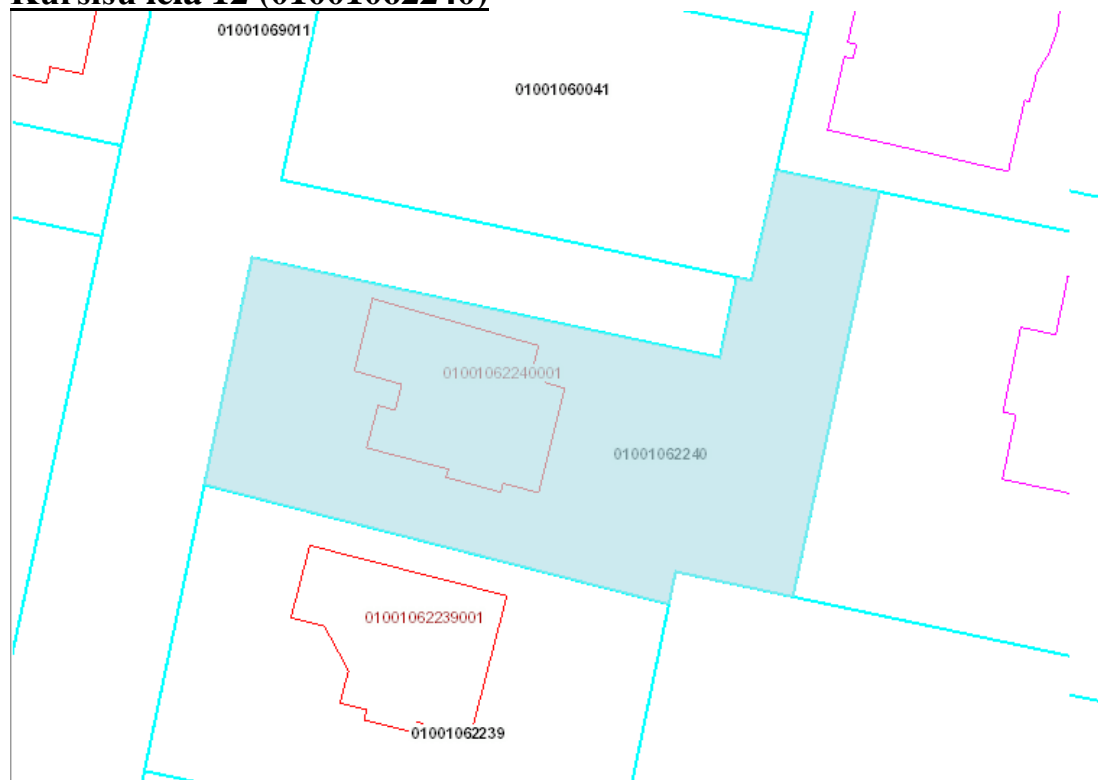
Kadastra apzīmējums	Dzīvokļu īpašumos nesadalītās domājamās daļas	Kadastrālā vērtība atbilstoši dzīvokļa īpašumos nesadalītajai domājamai daļai	Platība, m <sup>2</sup>	Adrese	Nosaukums
01001062239001	1/1	60810	257.80	Kursīšu iela 14, Rīga, LV-1058	Dzīvojamā māja

Lietošanas mērķi:

Mērķis	Kods	Platība, ha
Individuālo dzīvojamo māju apbūve	0601	0.1135

Secinājums: Reāli dabā zemes gabala apbūve atbilst kadastrā ierakstītajai.

### **Kursīšu iela 12 (01001062240)**





Būves, kas atrodas uz zemes vienības:

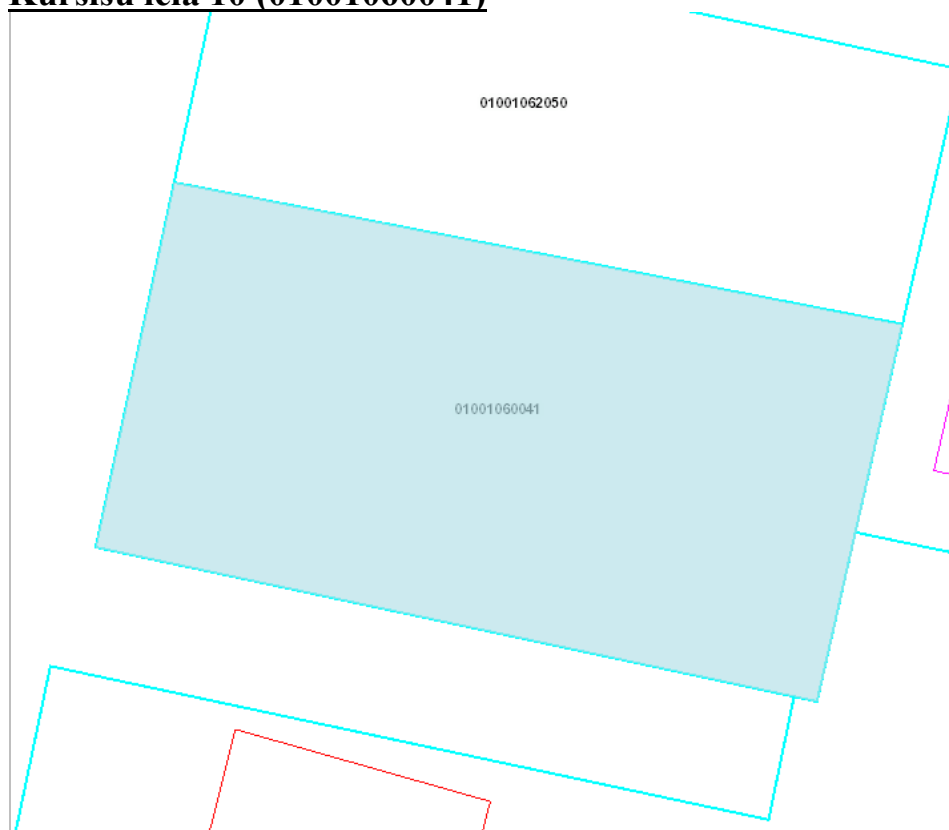
Kadastra apzīmējums	Dzīvokļu īpašumos nesadalītās domājamās daļas	Kadastrālā vērtība atbilstoši dzīvokļa īpašumos nesadalītajai domājamaī daļai	Platība, m <sup>2</sup>	Adrese	Nosaukums
01001062240001	1/1	40185	267.90	Kursīšu iela 12, Rīga, LV-1058	Dzīvojamā māja - jaunbūve

Lietošanas mērķi:

Mērķis	Kods	Platība, ha
Individuālo dzīvojamo māju apbūve	0601	0.1376

Secinājums: Reāli dabā zemes gabala apbūve atbilst kadastrā ierakstītajai.

### **Kursīšu iela 10 (01001060041)**





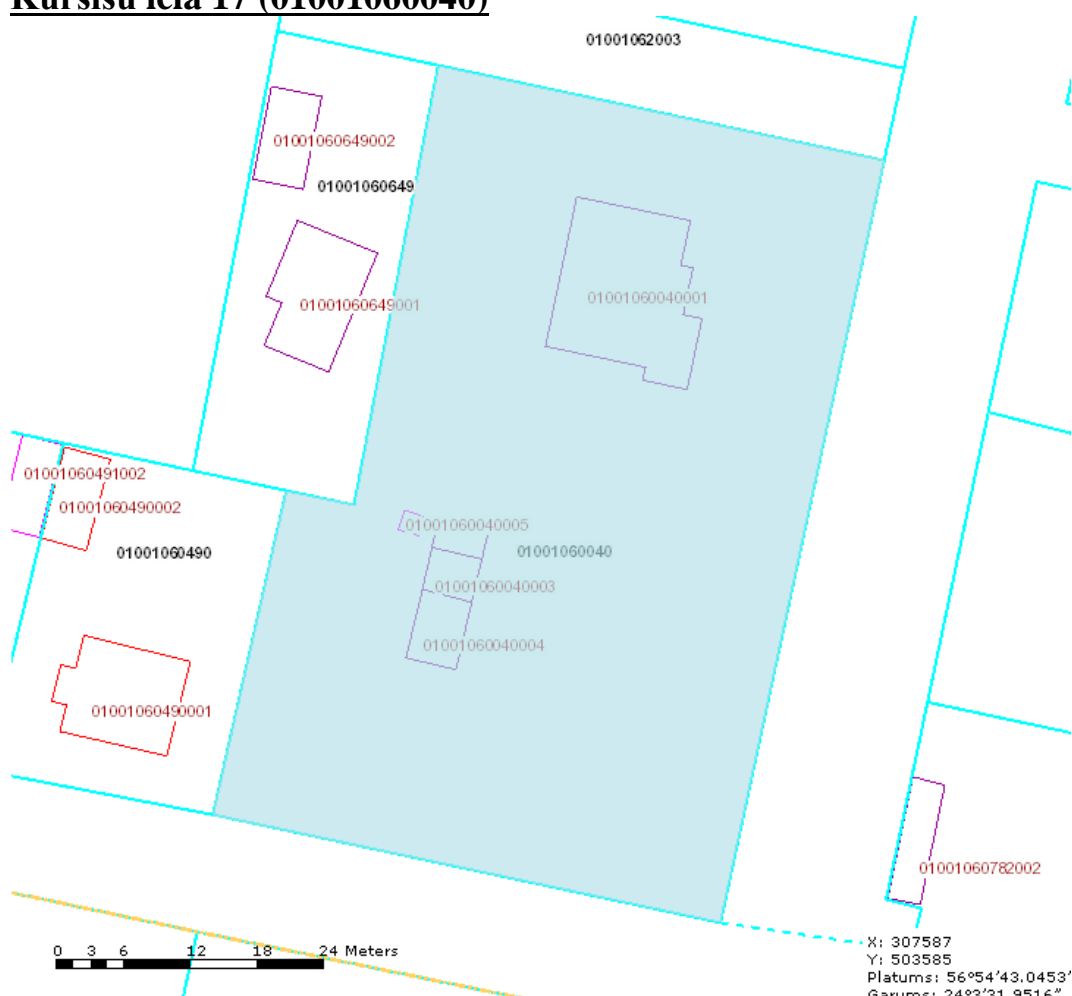
Būves, kas atrodas uz zemes vienības: nav

Lietošanas mērķi:

Mērķis	Kods	Platība, ha
Individuālo dzīvojamo māju apbūve	0601	0.1000

Secinājums: Uz zemes gabala ir uzbūvēta dzīvojamā māja.

### **Kursīšu iela 17 (01001060040)**







Būves, kas atrodas uz zemes vienības:

Kadastra apzīmējums	Dzīvokļu īpašumos nesadalītās domājamās daļas	Kadastrālā vērtība atbilstoši dzīvokļa īpašumos nesadalītajai domājamaī daļai	Platība, m <sup>2</sup>	Adrese	Nosaukums
01001060040001	1/1	19934	117.40	Kursišu iela 17, Rīga, LV-1058	Dzīvojamā ēka
01001060040002	1/1	125	22.70	Kursišu iela 17, Rīga, LV-1058	Pagrabs
01001060040003	1/1	133	24.20	Kursišu iela 17, Rīga, LV-1058	Saimniecības ēka
01001060040004	1/1	82	35.80	Kursišu iela 17, Rīga, LV-1058	Šķūnis
01001060040005	1/1	0	1.80	Kursišu iela 17, Rīga, LV-1058	Ateja


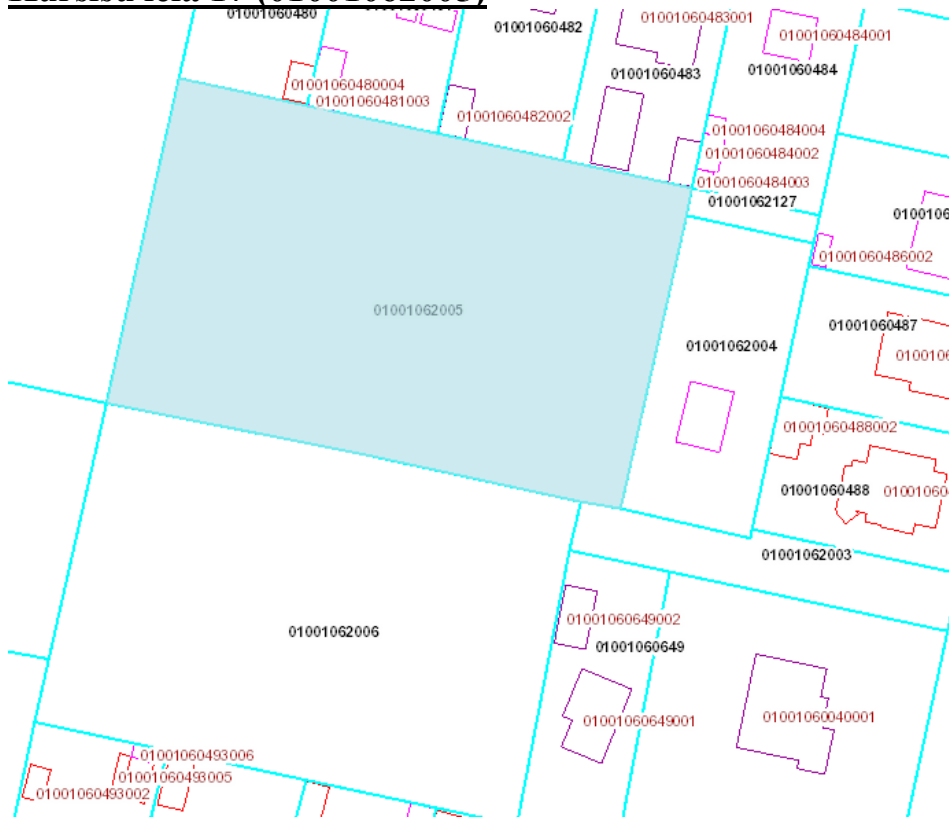
Lietošanas mērķi:



Mērķis	Kods	Platība, ha
Individuālo dzīvojamo māju apbūve	0601	0.3042

Secinājums: pagrabs nav, ir uzcelta siltumnīca.

### **Kursīšu iela 17 (01001062005)**



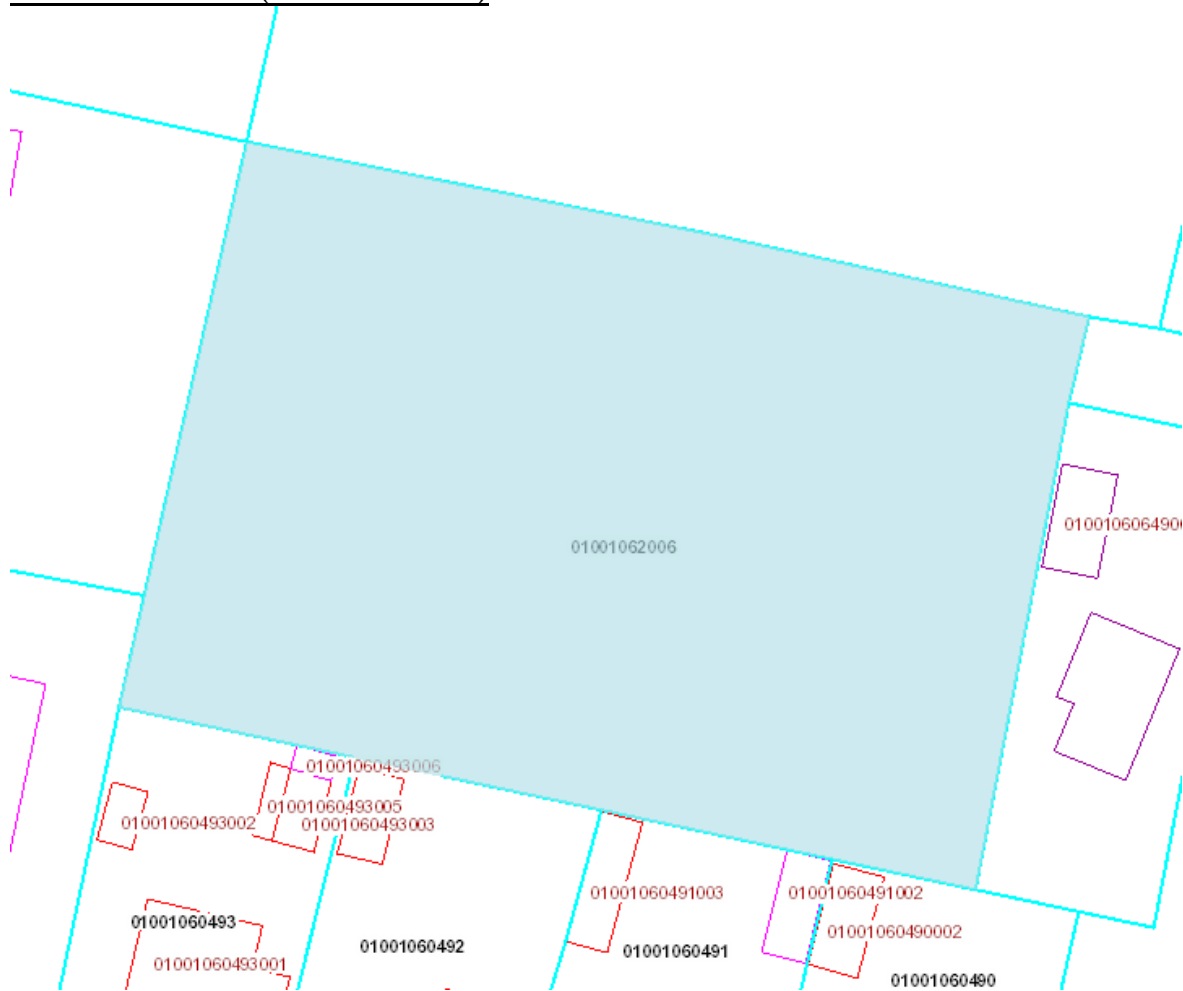
Būves, kas atrodas uz zemes vienības: nav

Lietošanas mērķi:

Mērķis	Kods	Platība, ha
Individuālo dzīvojamo māju apbūve	0601	0.3627

Secinājums: Atbilst.

## Kursīšu iela 17 (01001062006)



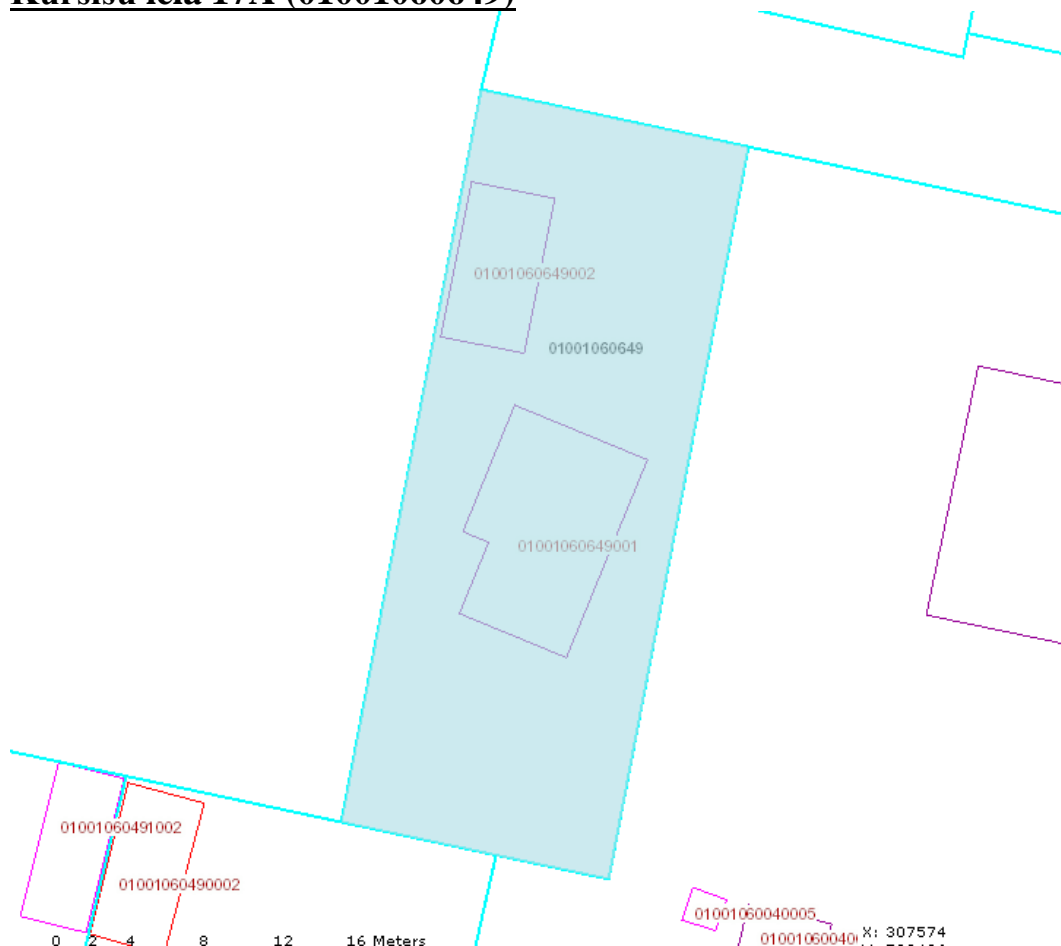
Būves, kas atrodas uz zemes vienības: nav

Lietošanas mērķi:

Mērķis	Kods	Platība, ha
Individuālo dzīvojamo māju apbūve	0601	0.3360

Secinājums: Atbilst.

## Kursīšu iela 17A (01001060649)



Būves, kas atrodas uz zemes vienības:

Kadastra apzīmējums	Dzīvokļu īpašumos nesadalītās domājamās daļas	Kadastrālā vērtība atbilstoši dzīvokļa īpašumos nesadalītajai domājamai daļai	Platība, m <sup>2</sup>	Adrese	Nosaukums
01001060649001	1/1	26087	120.30	Kursīšu iela 17A, Rīga, LV-1058	Dzīvojamā māja
01001060649002	1/1	1930	8.40	Kursīšu iela 17A, Rīga,	Garāža

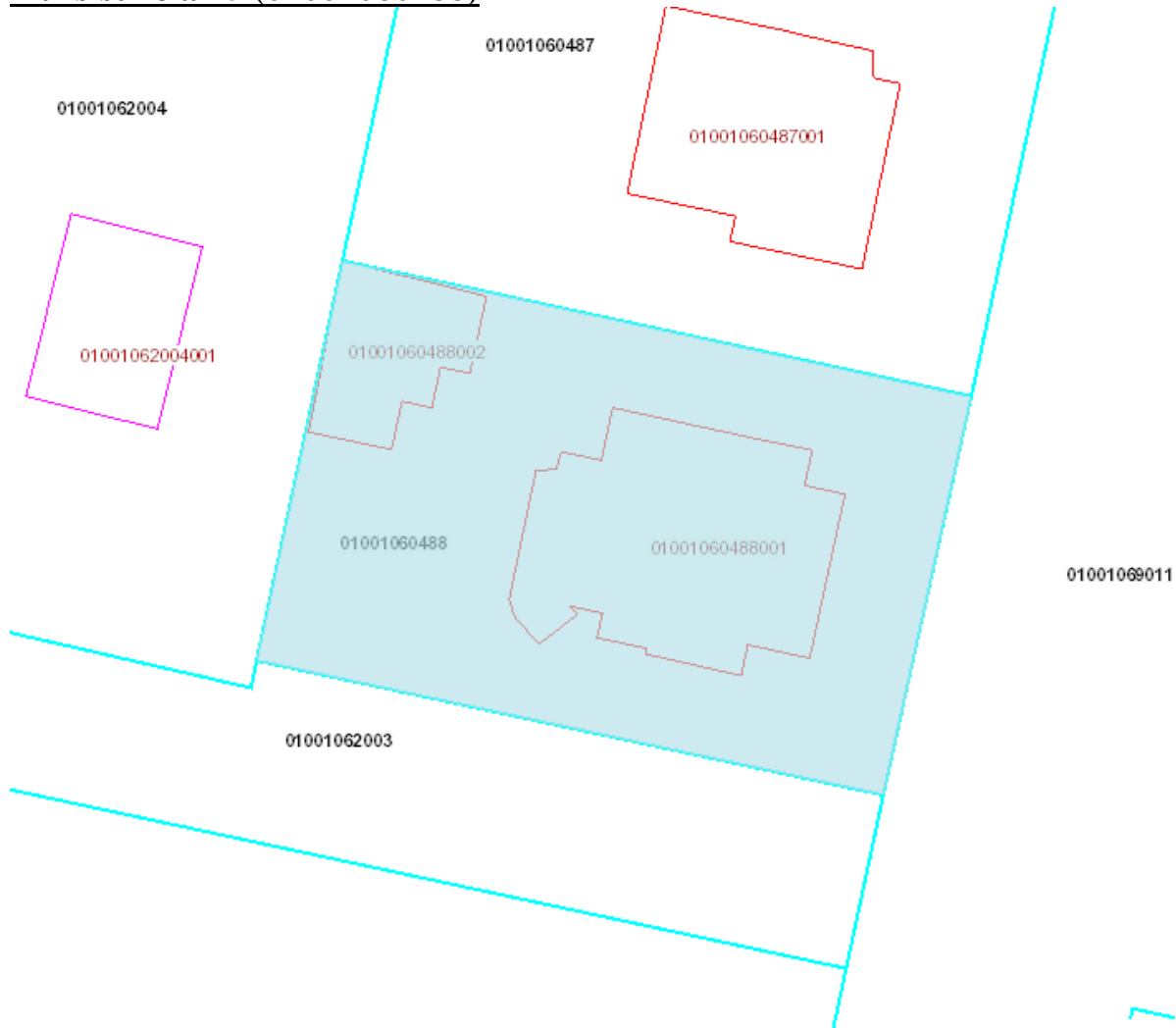


Lietošanas mērķi:

Mērķis	Kods	Platība, ha
Individuālo dzīvojamo māju apbūve	0601	0.0600

Secinājums: Reāli dabā zemes gabala apbūve atbilst kadastrā ierakstītajai.

### **Kursīšu iela 15 (01001060488)**





Būves, kas atrodas uz zemes vienības:

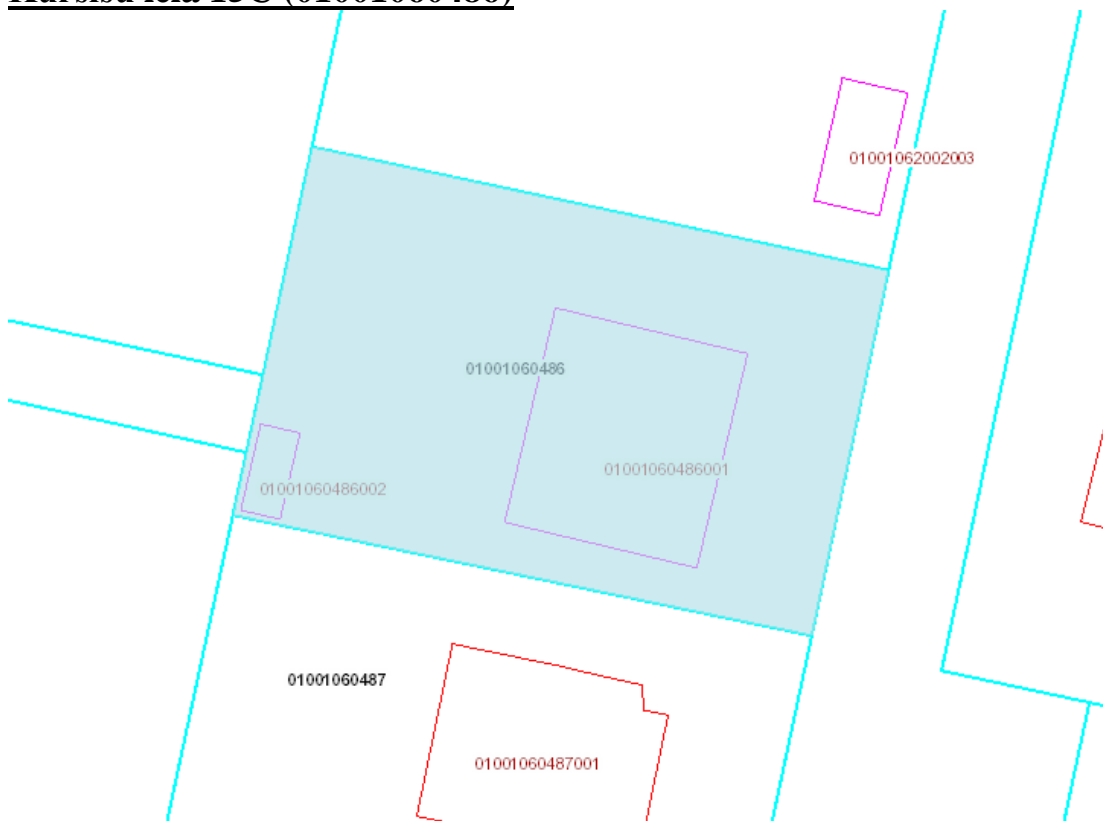
Kadastra apzīmējums	Dzīvokļu īpašumos nesadalītās domājamās daļas	Kadastrālā vērtība atbilstoši dzīvokļa īpašumos nesadalītajai domājamai daļai	Platība, m <sup>2</sup>	Adrese	Nosaukums
01001060488001	1/1	27113	144.60	Kursīšu iela 15, Rīga, LV-1019	Dzīvojamā ēka
01001060488002	1/1	1287	253.60	Kursīšu iela 15, Rīga, LV-1019	Saimniecības ēka


Lietošanas mērķi:

Mērķis	Kods	Platība, ha
Individuālo dzīvojamo māju apbūve	0601	0.0603

Secinājums: Reāli dabā zemes gabala apbūve atbilst kadastrā ierakstītajai.

### **Kursīšu iela 15C (01001060486)**





Būves, kas atrodas uz zemes vienības:

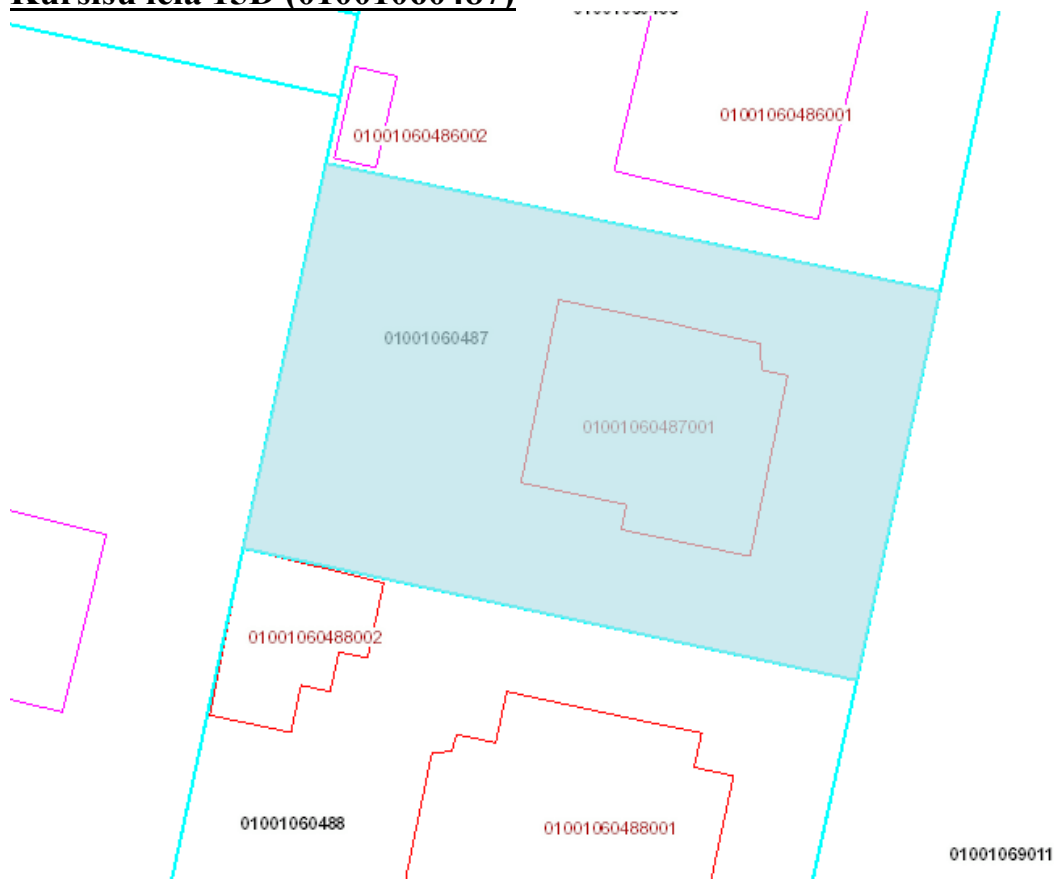
Kadastra apzīmējums	Dzīvokļu īpašumos nesadalītās domājamās daļas	Kadastrālā vērtība atbilstoši dzīvokļa īpašumos nesadalītajai domājamai daļai	Platība, m <sup>2</sup>	Adrese	Nosaukums
01001060486001	1/1	39993	205.60	Kursīšu iela 15C, Rīga, LV-1058	Dzīvojamā ēka
01001060486002	1/1	231	13.40	Kursīšu iela 15C, Rīga, LV-1058	Šķūnis

Lietošanas mērķi:

Mērķis	Kods	Platība, ha
Individuālo dzīvojamo māju apbūve	0601	0.0602

Secinājums: Uz zemes gabala atrodas vēl viena mūra ēka, iespējams, saimniecības ēka.

## Kursīšu iela 15D (01001060487)



Būves, kas atrodas uz zemes vienības:

Kadastra apzīmējums	Dzīvokļu īpašumos nesadalītās domājamās daļas	Kadastrālā vērtība atbilstoši dzīvokļa īpašumos nesadalītajai domājamaī daļai	Platība, m <sup>2</sup>	Adrese	Nosaukums
01001060487001	1/1	23020	137.60	Kursīšu iela 15D, Rīga, LV-1058	Dzīvojamā ēka

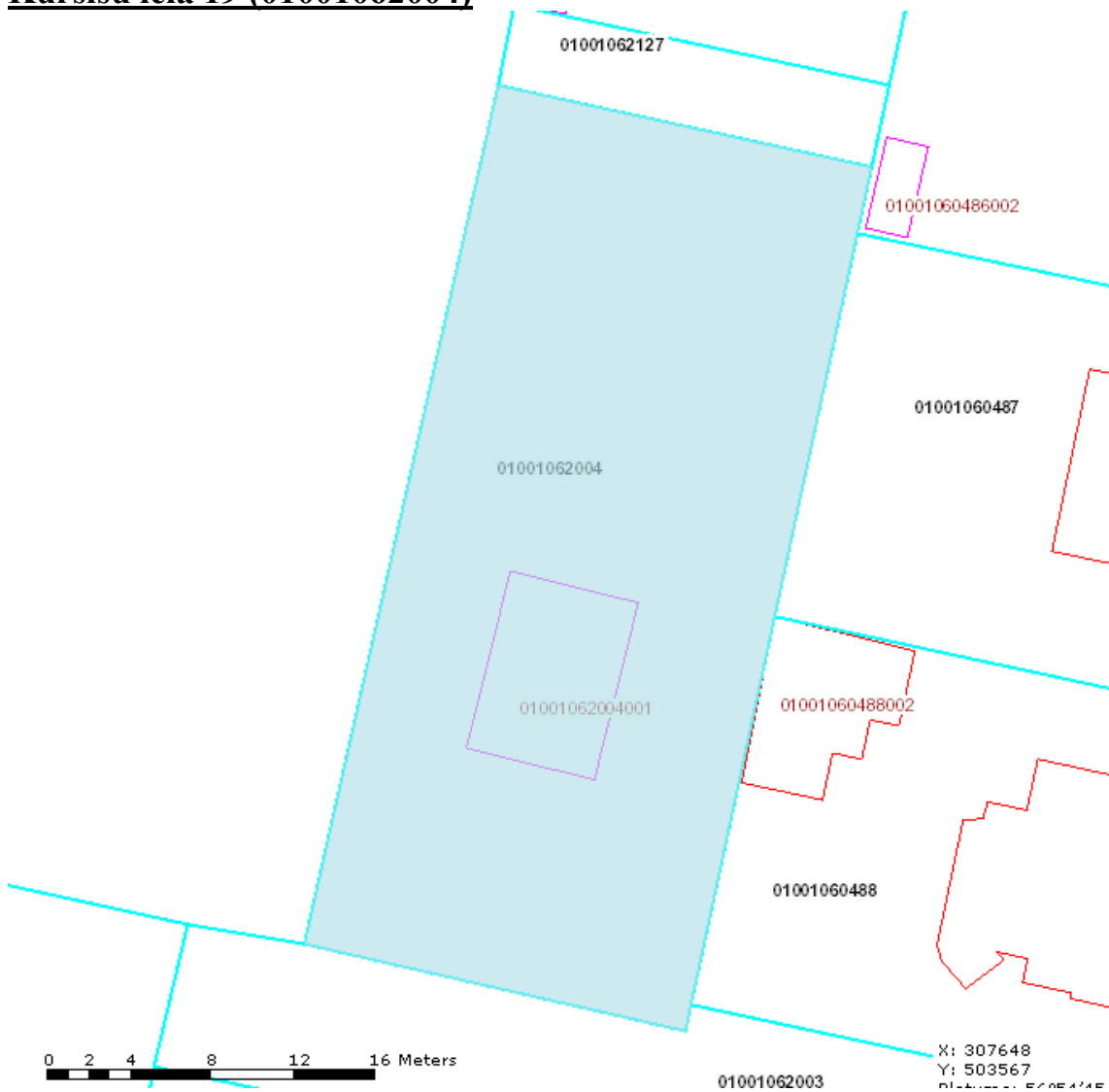
Lietošanas mērķi:

Mērķis	Kods	Platība, ha
--------	------	-------------

Individuālo dzīvojamo māju apbūve	0601	0.0600
-----------------------------------	------	--------

Secinājums: Reāli dabā zemes gabala apbūve atbilst kadastrā ierakstītajam.

**Kursīšu iela 19 (01001062004)**



Būves, kas atrodas uz zemes vienības:

Kadastra apzīmējums	Dzīvokļu īpašumos nesadalītās	Kadastrālā vērtība atbilstoši dzīvokļa	Platība, m <sup>2</sup>	Adrese	Nosaukums
---------------------	-------------------------------	--	-------------------------	--------	-----------



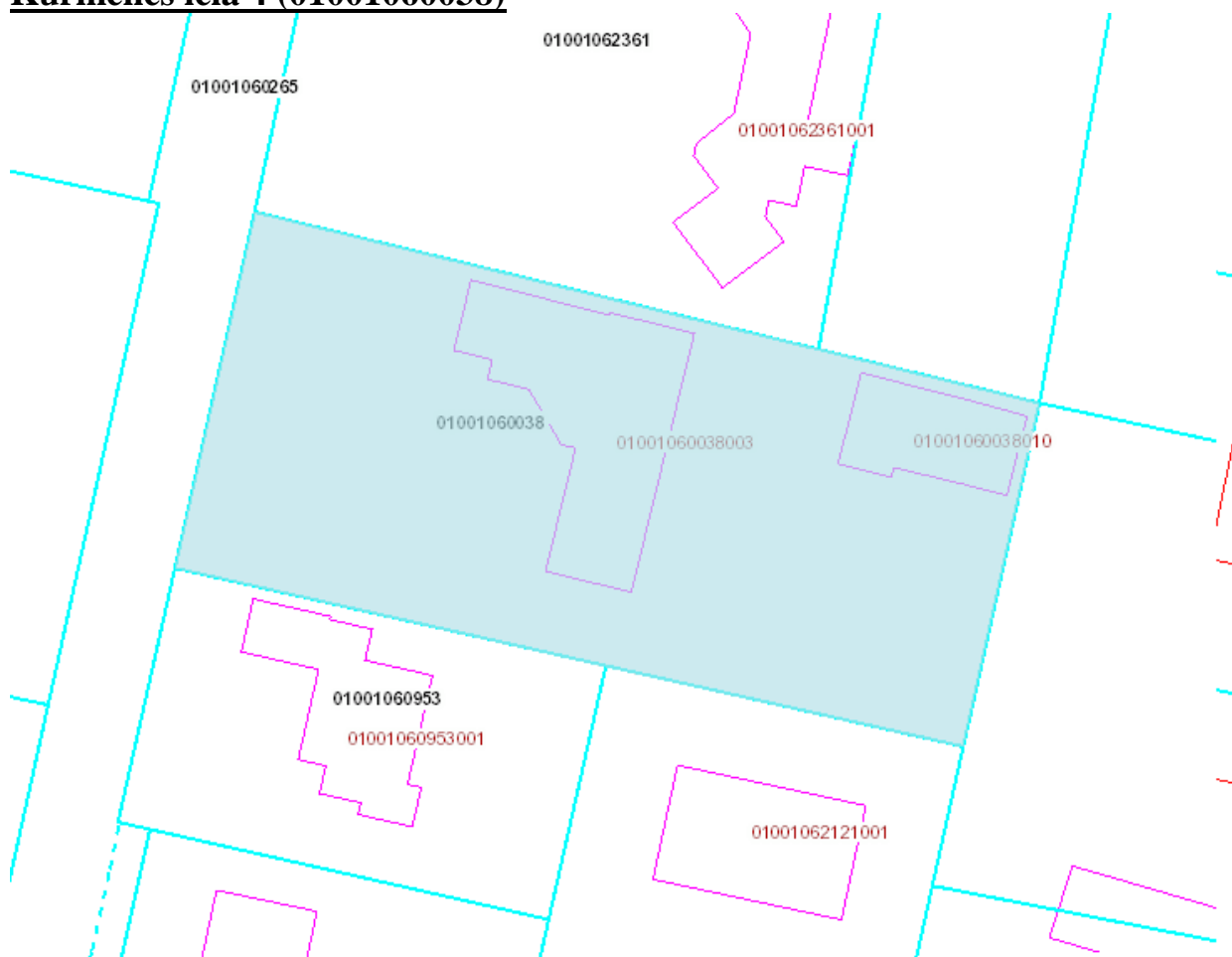
	domājamās daļas	īpašumos nesadalītajai domājamai daļai			
01001062004001	1/1	40073	183.40	Kursīšu iela 19, Rīga, LV-1058	Dzīvojamā ēka

Lietošanas mērķi:

Mērķis	Kods	Platība, ha
Individuālo dzīvojamo māju apbūve	0601	0.0828

Secinājums: Reāli dabā zemes gabala apbūve atbilst kadastrā reģistrētajai.

### **Kurmenes iela 4 (01001060038)**





Būves, kas atrodas uz zemes vienības:

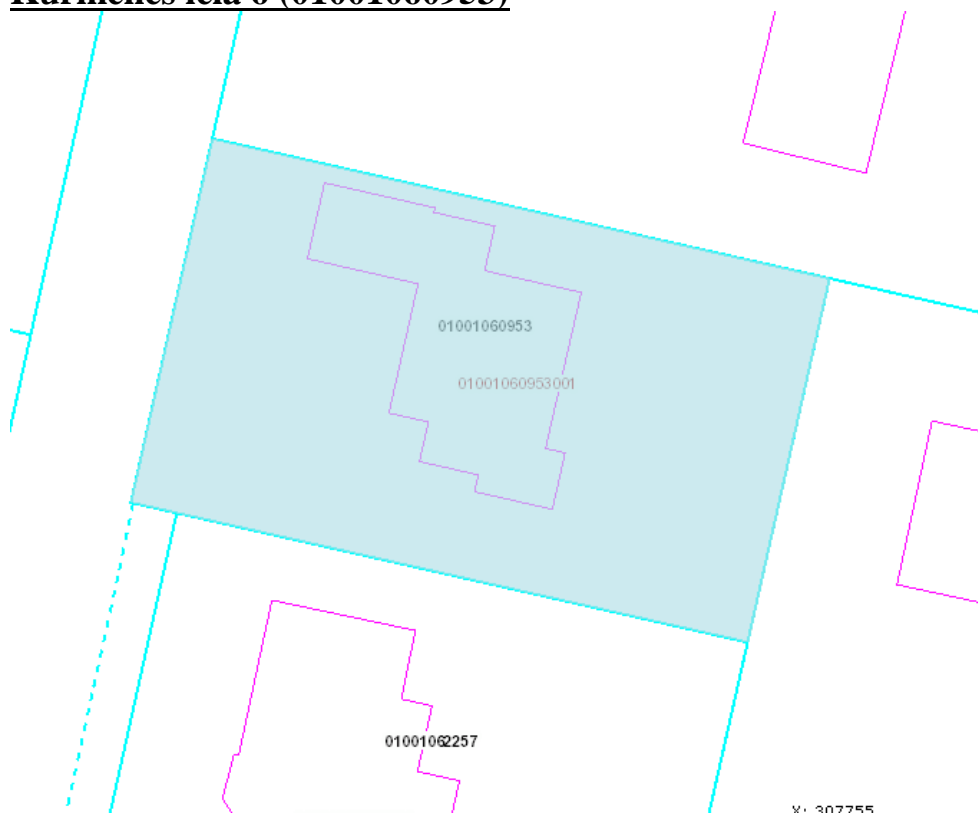
Kadastra apzīmējums	Dzīvokļu īpašumos nesadalītās domājamās daļas	Kadastrālā vērtība atbilstoši dzīvokļa īpašumos nesadalītajai domājamaī daļai	Platība, m <sup>2</sup>	Adrese	Nosaukums
01001060038003	1/1	69705	314.80	Kurmenes iela 4, Rīga, LV-1058	Dzīvojamā māja
01001060038010	1/1	4070	74.00	Kurmenes iela 4, Rīga, LV-1058	Saimniecības ēka

Lietošanas mērķi:

Mērķis	Kods	Platība, ha
Individuālo dzīvojamo māju apbūve	0601	0.1818

Secinājums: Reāli dabā zemes gabala apbūve atbilst kadastrā reģistrētajam.

## **Kurmenes iela 6 (01001060953)**



Būves, kas atrodas uz zemes vienības:

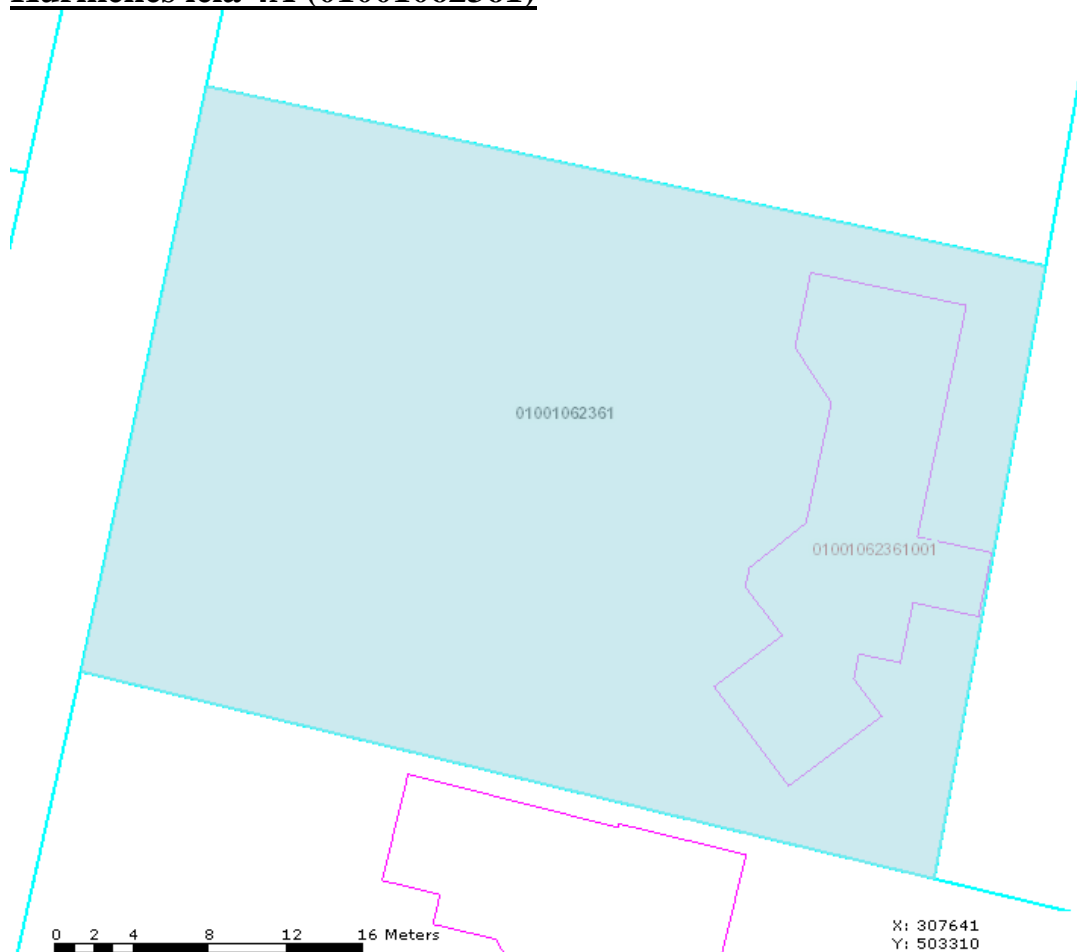
Kadastra apzīmējums	Dzīvokļu īpašumos nesadalītās domājamās daļas	Kadastrālā vērtība atbilstoši dzīvokļa īpašumos nesadalītajai domājamai daļai	Platība, m <sup>2</sup>	Adrese	Nosaukums
01001060953003	1/1	30332	196.70	Kurmenes iela 6, Rīga, LV-1058	Dzīvojamā māja

Lietošanas mērķi:

Mērķis	Kods	Platība, ha
Individuālo dzīvojamo māju apbūve	0601	0.0722

Secinājums: Reāli dabā zemes gabala apbūve atbilst kadastrā reģistrētajam.

### Kurmenes iela 4A (01001062361)



Būves, kas atrodas uz zemes vienības:

Kadastra apzīmējums	Dzīvokļu īpašumos nesadalītās domājamās daļas	Kadastrālā vērtība atbilstoši dzīvokļa īpašumos nesadalītajai domājamai daļai	Platība, m <sup>2</sup>	Adrese	Nosaukums




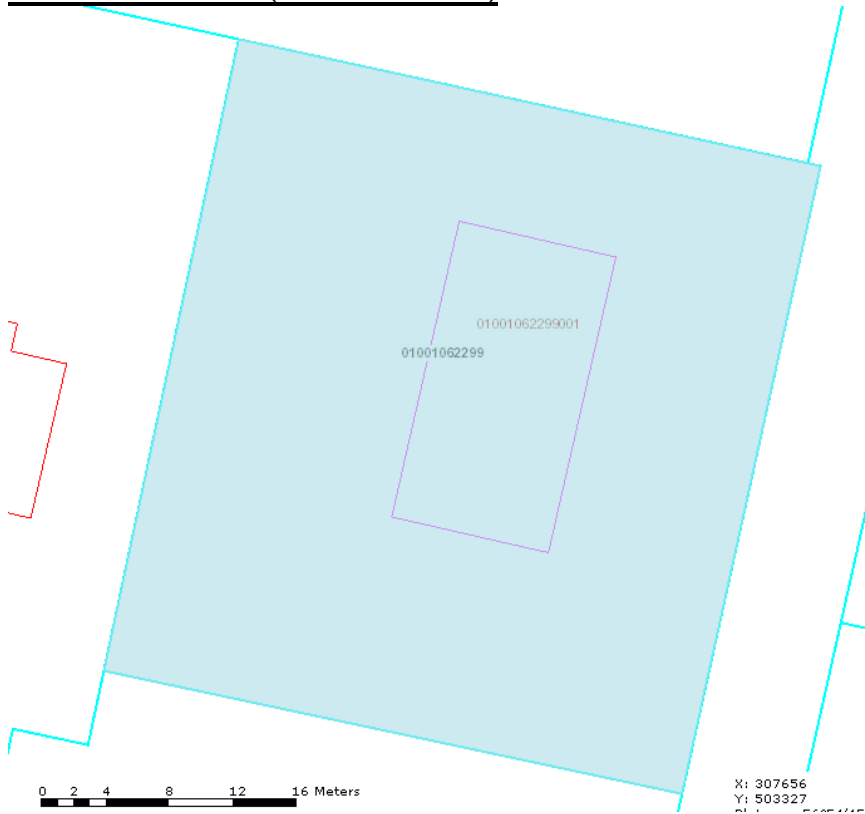
01001062361001	1/1	61130	267.40	Kurmenes iela 4A, Rīga, LV- 1058	Savrupmāja
----------------	-----	-------	--------	--	------------

Lietošanas mērķi:

Mērķis	Kods	Platība, ha
Individuālo dzīvojamo māju apbūve	0601	0.1456

Secinājums: Reāli dabā zemes gabala apbūve atbilst kadastrā reģistrētajai.

### **Kurmenes iela 3(01001062299)**



Būves, kas atrodas uz zemes vienības:

Kadastra apzīmējums	Dzīvokļu īpašumos nesadalītās domājamās daļas	Kadastrālā vērtība atbilstoši dzīvokļa īpašumos nesadalītajai	Platība, m <sup>2</sup>	Adrese	Nosaukums

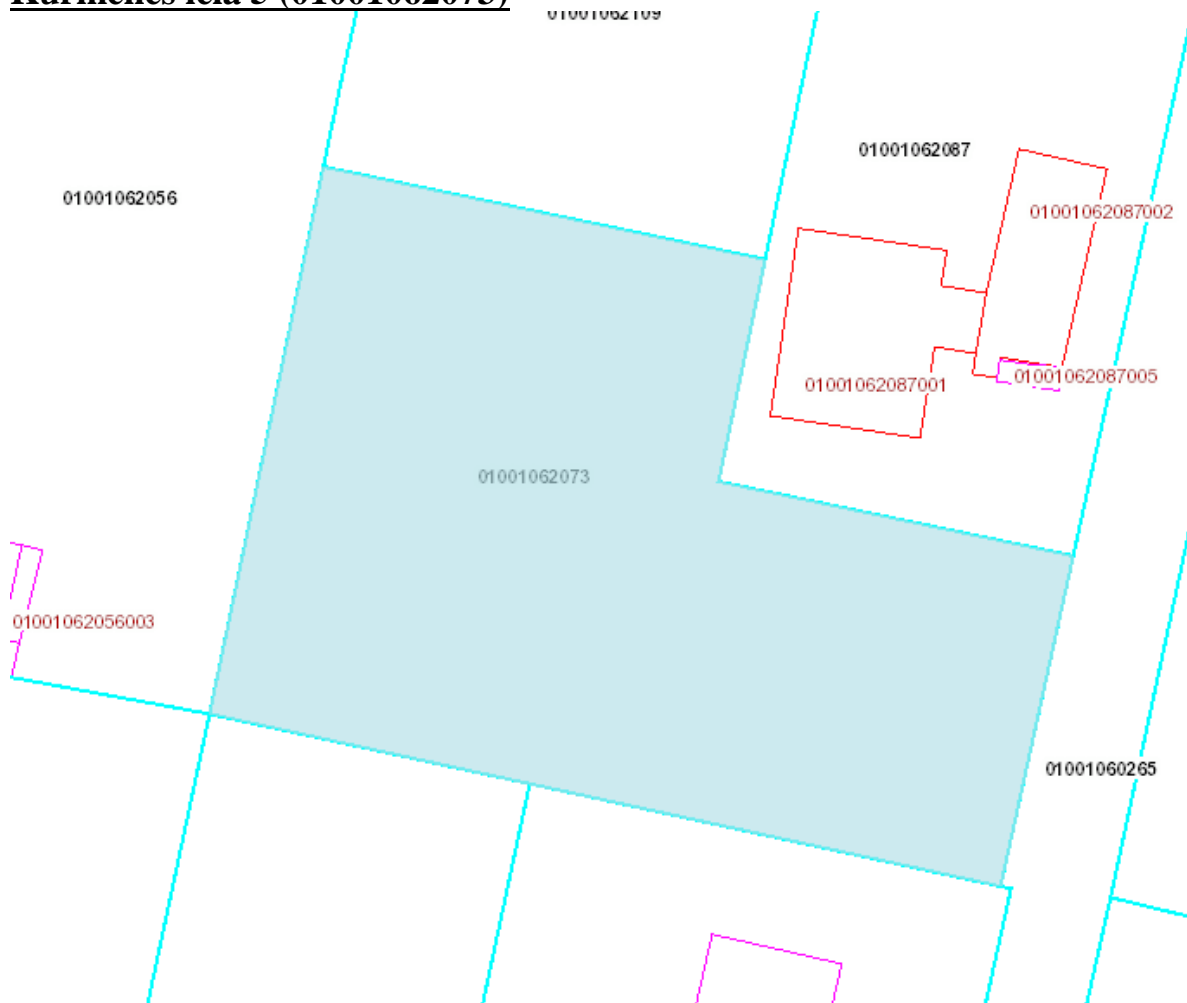
		domājamai daļai			
01001062299001	1/1	48980	216.60	Kurmenes iela 3, Rīga, LV- 1058	Dzīvojamā māja

Lietošanas mērķi:

Mērķis	Kods	Platība, ha
Individuālo dzīvojamo māju apbūve	0701	0.1530

Secinājums: Blakus mājai ir uzcelts mazs šķūnis.

### **Kurmenes iela 5 (01001062073)**




Būves, kas atrodas uz zemes vienības: nav

Lietošanas mērķi:

Mērķis	Kods	Platība, ha
Individuālo dzīvojamo māju apbūve	0601	0.2191

Secinājums: Uz zemes gabala ir gan dzīvojamā māja, gan šķūnis.

### **Brūklenu iela 66 (01001060035)**



Būves, kas atrodas uz zemes vienības:

Kadastra apzīmējums	Dzīvokļu īpašumos nesadalītās domājamās daļas	Kadastrālā vērtība atbilstoši dzīvokļa īpašumos nesadalītajai domājamaī daļai	Platība, m <sup>2</sup>	Adrese	Nosaukums
01001060035001	1/1	13869	80.40	Brūkļu iela 66, Rīga, LV-1058	Dzīvojamā ēka
01001060035002	1/1	5049	102.00	Brūkļu iela 66, Rīga, LV-1058	Saimniecības ēka
01001060035003	1/1	323	19.60	Brūkļu iela 66, Rīga, LV-1058	Pagrabs
01001060035004	1/1	725	42.00	Brūkļu iela 66, Rīga, LV-1058	Siltumnīca
01001060035005	1/1	27	1.40	Brūkļu iela 66, Rīga, LV-1058	Ateja
01001060035006	1/1	1642	21.60	Brūkļu iela 66, Rīga, LV-1058	Garāža

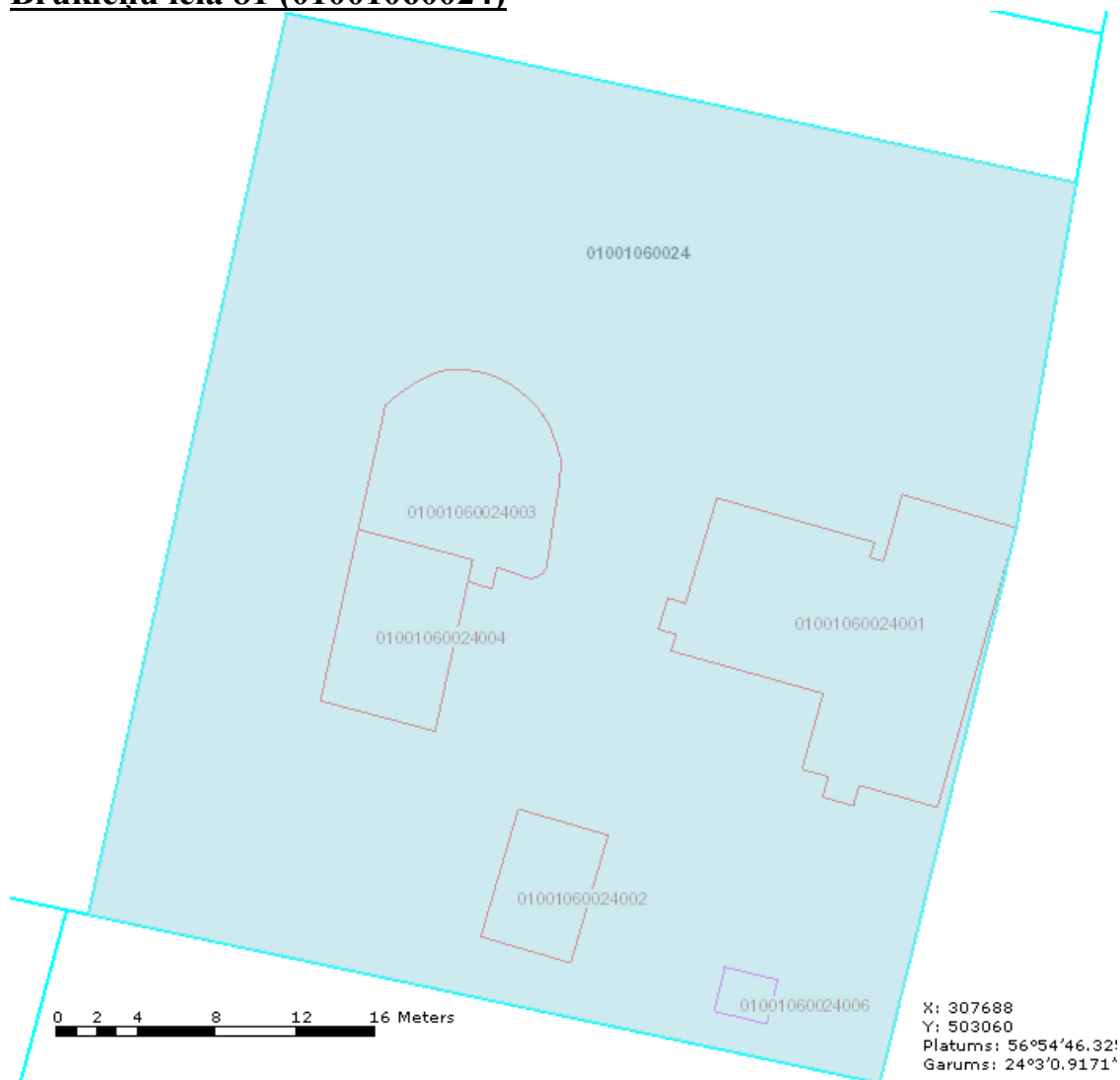
Lietošanas mērķi:

Mērķis	Kods	Platība, ha
Individuālo dzīvojamo māju apbūve	0601	0.1762

Secinājums: Reāli dabā zemes gabala apbūve atbilst kadastrā reģistrētajam



## Brūkļu iela 81 (01001060024)



Būves, kas atrodas uz zemes vienības:

Kadastra apzīmējums	Dzīvokļu īpašumos nesadalītās domājamās daļas	Kadastrālā vērtība atbilstoši dzīvokļa īpašumos nesadalītajai domājamai daļai	Platība, m <sup>2</sup>	Adrese	Nosaukums
01001060024001	1/1	20825	139.30	Brūkļu iela	Dzīvojamā ēka

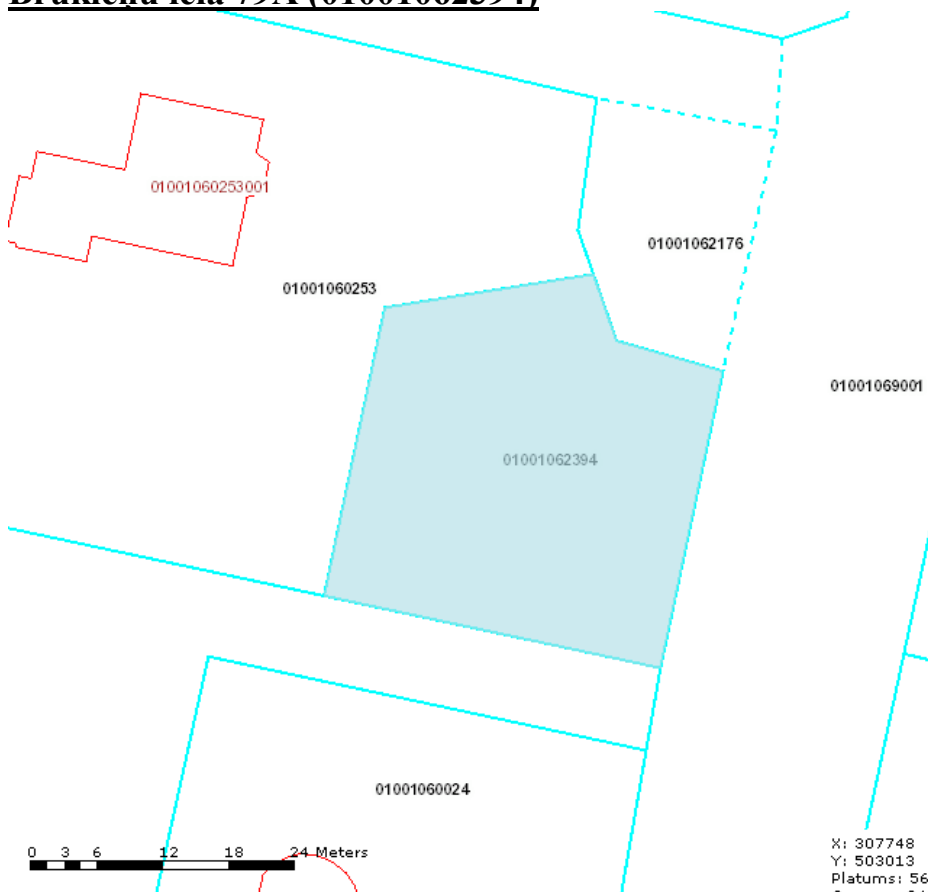
				81, Rīga, LV-1058	
01001060024002	1/1	1524	25.40	Brūkļu iela 81, Rīga, LV-1058	Garāža
01001060024003	1/1	109	19.80	Brūkļu iela 81, Rīga, LV-1058	Pagrabs
01001060024004	1/1	2085	44.60	Brūkļu iela 81, Rīga, LV-1058	Saimniecības ēka
01001060024006	1/1	65	4.00	Brūkļu iela 81, Rīga, LV-1058	Nojume

Lietošanas mērķi:

Mērķis	Kods	Platība, ha
Individuālo dzīvojamo māju apbūve	0601	0.1925

Secinājums: Nav nojumes. Izskatās ka ir palielināts dzīvojamās ēkas būvapjoms – pagalma daļā 2stāvi, kadastrā figurē viens

### **Brūkļu iela 79A (01001062394)**





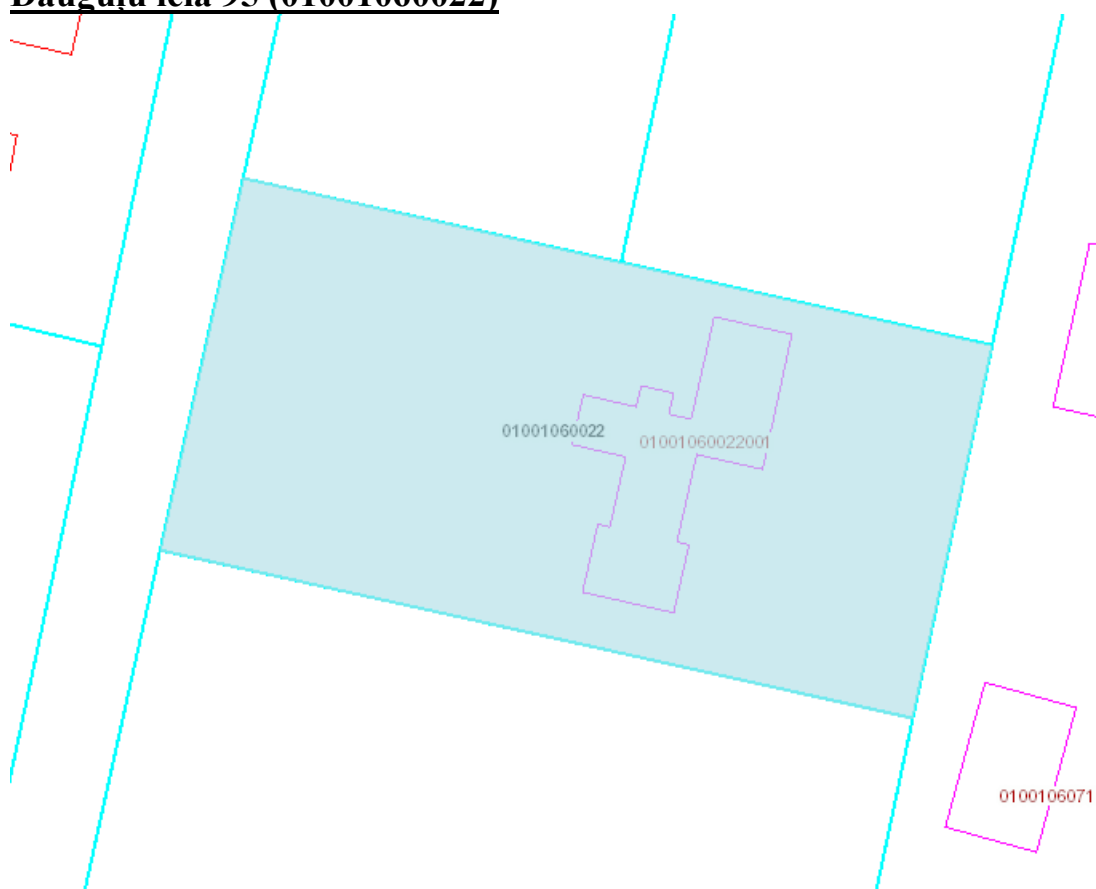
Būves, kas atrodas uz zemes vienības: nav

Lietošanas mērķi:

Mērķis	Kods	Platība, ha
Individuālo dzīvojamo māju apbūve	0601	0.0932

Secinājums: Reāli dabā uz zemes gabala ir uzbūvēta dzīvojamā māja, kas nav reģistrēta kadastrā.

### **Dauguļu iela 95 (01001060022)**





Būves, kas atrodas uz zemes vienības:

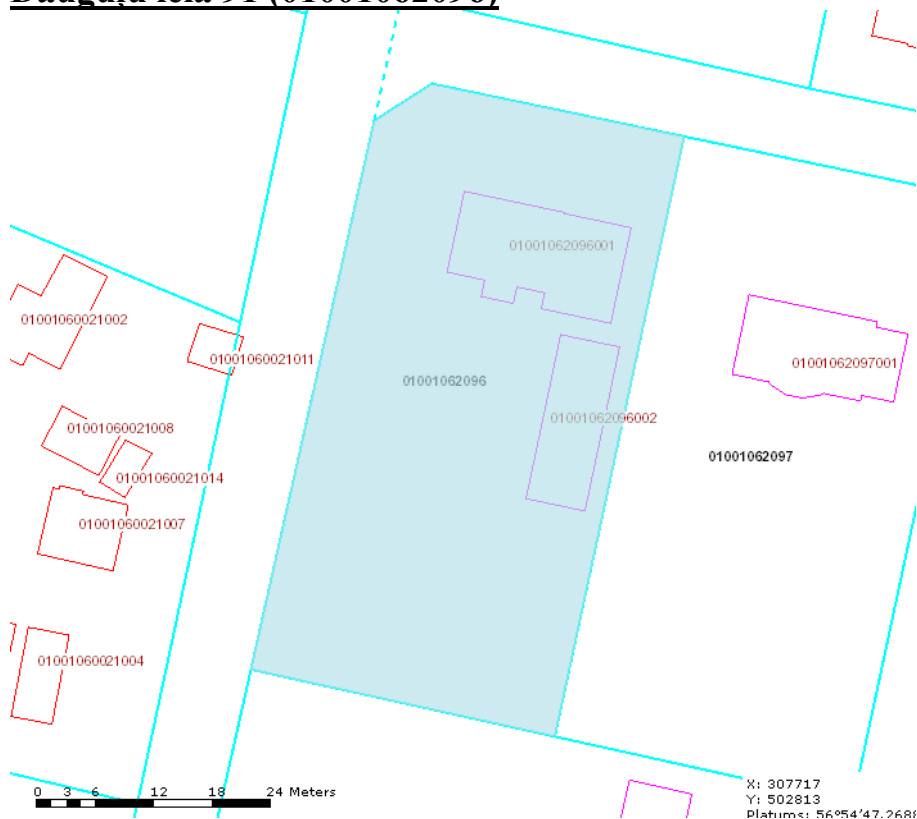
Kadastra apzīmējums	Dzīvokļu īpašumos nesadalītās domājamās daļas	Kadastrālā vērtība atbilstoši dzīvokļa īpašumos nesadalītajai domājamaī daļai	Platība, m <sup>2</sup>	Adrese	Nosaukums
01001060022001	1/1	58506	261.30	Dauguļu iela 95, Rīga, LV-1058	Dzīvojamā māja

Lietošanas mērķi:

Mērķis	Kods	Platība, ha
Individuālo dzīvojamo māju apbūve	0601	0.2005

Secinājums: Reāli dabā zemes gabala apbūve atbilst kadastrā reģistrētajam.

### **Dauguļu iela 91 (01001062096)**







Būves, kas atrodas uz zemes vienības:

Kadastra apzīmējums	Dzīvokļu īpašumos nesadalītās domājamās daļas	Kadastrālā vērtība atbilstoši dzīvokļa īpašumos nesadalītajai domājamai daļai	Platība, m <sup>2</sup>	Adrese	Nosaukums
01001062096001	1/1	57895	235.50	Dauguļu iela 91, Rīga, LV-1058	Dzīvojamā māja
01001062096002	1/1	7176	235.50	Dauguļu iela 91, Rīga, LV-1058	Garāža

Lietošanas mērķi:

Mērķis	Kods	Platība, ha
Individuālo dzīvojamo māju apbūve	0601	0.2001

Secinājums: Reāli dabā zemes gabala apbūve atbilst kadastrā reģistrētajam.

# Valmiera



## Loku iela 83 (96010094305)



Būves, kas atrodas uz zemes vienības:

Kadastra apzīmējums	Dzīvokļu īpašumos nesadalītās domājamās daļas	Kadastrālā vērtība atbilstoši dzīvokļa īpašumos nesadalītajai domājamai daļai	Platība, m <sup>2</sup>	Adrese	Nosaukums
96010094305001	1/1	29604	256.50	Loku iela 83, Valmiera, LV-4201	Dzīvojamā māja

Lietošanas mērķi:

Mērķis	Kods	Platība, ha
Individuālo dzīvojamo māju apbūve	0601	0.0916

Secinājums: **nepabeigta celtniecība**



## Āra iela 2 (96010094204)



Būves, kas atrodas uz zemes vienības:

Kadastra apzīmējums	Dzīvokļu īpašumos nesadalītās domājamās daļas	Kadastrālā vērtība atbilstoši dzīvokļa īpašumos nesadalītajai domājamai daļai	Platība, m <sup>2</sup>	Adrese	Nosaukums
96010094204001	1/1	35519	291.00	Āra iela 2, Valmiera, LV-4201	Dzīvojamā māja
96010094204002	1/1	6600	108.90	Āra iela 2, Valmiera, LV-4201	Radioamatieru antena

Lietošanas mērķi:

Mērķis	Kods	Platība, ha
Individuālo dzīvojamo māju apbūve	0601	0.0875

Secinājums: **Atbilst**



### Āra iela 4 (96010094205)



Būves, kas atrodas uz zemes vienības:

Kadastra apzīmējums	Dzīvokļu īpašumos nesadalītās domājamās daļas	Kadastrālā vērtība atbilstoši dzīvokļa īpašumos nesadalītajai domājamai daļai	Platība, m <sup>2</sup>	Adrese	Nosaukums
96010094205001	1/1	42752	322.60	Āra iela 4, Valmiera, LV-4201	Dzīvojamā māja

Lietošanas mērķi:

Mērķis	Kods	Platība, ha
Individuālo dzīvojamo māju apbūve	0601	0.0871

Secinājums: **Atbilst**





## Āra iela 6 (96010094206)



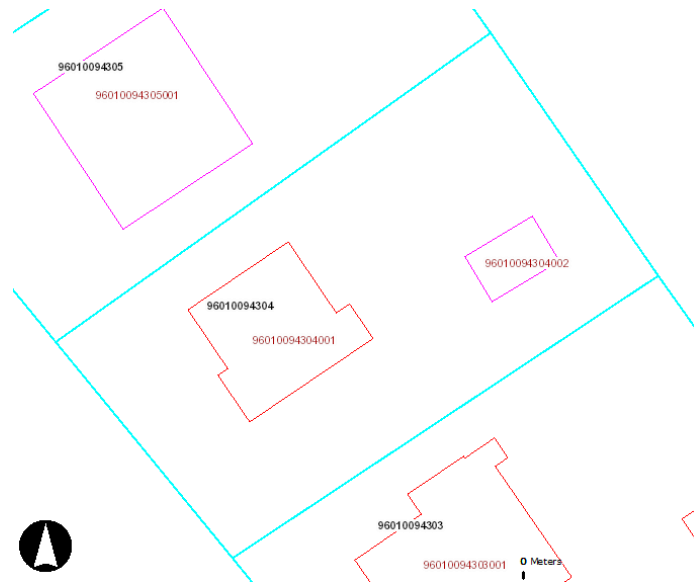
Būves, kas atrodas uz zemes vienības:

Kadastra apzīmējums	Dzīvokļu īpašumos nesadalītās domājamās daļas	Kadastrālā vērtība atbilstoši dzīvokļa īpašumos nesadalītajai domājamai daļai	Platība, m <sup>2</sup>	Adrese	Nosaukums
96010094206001	1/1	36911	235.40	Āra iela 6, Valmiera, LV-4201	Dzīvojamā māja
96010094206002	1/1	1225	35.00	Āra iela 6, Valmiera, LV-4201	Saimniecības ēka - jaunbūve

Lietošanas mērķi:

Mērķis	Kods	Platība, ha
Individuālo dzīvojamo māju apbūve	0601	0.0866

Secinājums: Atbilst



## Jāņa Ruģēna iela 2 (96010094304)



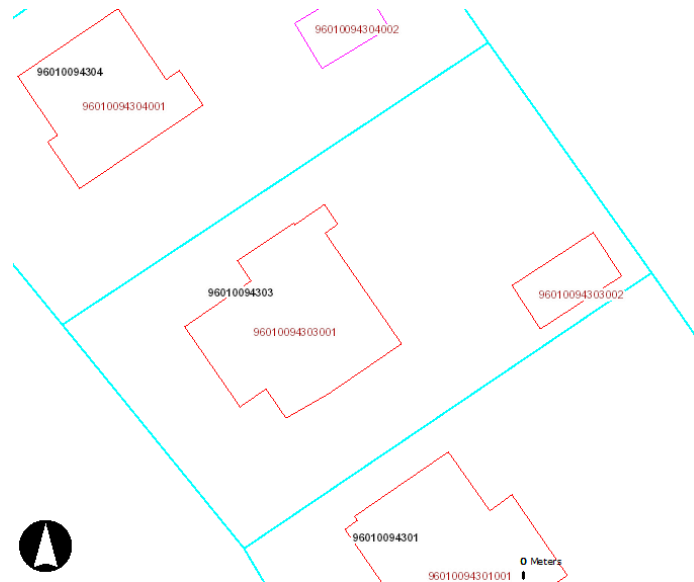
Būves, kas atrodas uz zemes vienības:

Kadastra apzīmējums	Dzīvokļu īpašumos nesadalītās domājamās daļas	Kadastrālā vērtība atbilstoši dzīvokļa īpašumos nesadalītajai domājamaī daļai	Platība, m <sup>2</sup>	Adrese	Nosaukums
96010094304001	1/1	34402	219.40	Jāņa Ruģēna iela 2, Valmiera, LV-4201	Dzīvojamā māja
96010094304002	1/1	351	23.40	Jāņa Ruģēna iela 2, Valmiera, LV-4201	Šķūnis

Lietošanas mērķi:

Mērķis	Kods	Platība, ha
Individuālo dzīvojamo māju apbūve	0601	0.0924

Secinājums: **Atbilst**



## **Jāņa Ruģēna iela 4 (96010094303)**



Būves, kas atrodas uz zemes vienības:

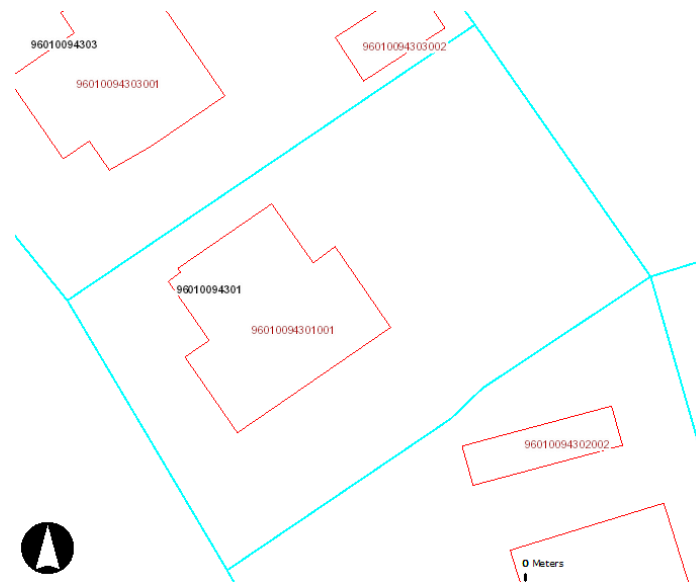
Kadastra apzīmējums	Dzīvokļu īpašumos nesadalītās domājamās daļas	Kadastrālā vērtība atbilstoši dzīvokļa īpašumos nesadalītajai domājamaī daļai	Platība, m <sup>2</sup>	Adrese	Nosaukums
96010094303001	1/1	41261	295.40	Jāņa Ruģēna iela 4, Valmiera, LV-4201	Dzīvojamā māja
96010094303002	1/1	435	29.00	Jāņa Ruģēna iela 4, Valmiera, LV-4201	Šķūnis

Lietošanas mērķi:

Mērķis	Kods	Platība, ha
Individuālo dzīvojamo māju apbūve	0601	0.0881

Secinājums: **Atbilst**





## Jāņa Ruģēna iela 6 (96010094301)



Būves, kas atrodas uz zemes vienības:

Kadastra apzīmējums	Dzīvokļu īpašumos nesadalītās domājamās daļas	Kadastrālā vērtība atbilstoši dzīvokļa īpašumos nesadalītajai domājamai daļai	Platība, m <sup>2</sup>	Adrese	Nosaukums
96010094301001	1/1	46606	374.90	Jāņa Ruģēna iela 6, Valmiera, LV-4201	Dzīvojamā māja

Lietošanas mērķi:

Mērķis	Kods	Platība, ha
Individuālo dzīvojamo māju apbūve	0601	0.0960

Secinājums: **Atbilst**





## Jāņa Daliņa iela 89 (96010094302)



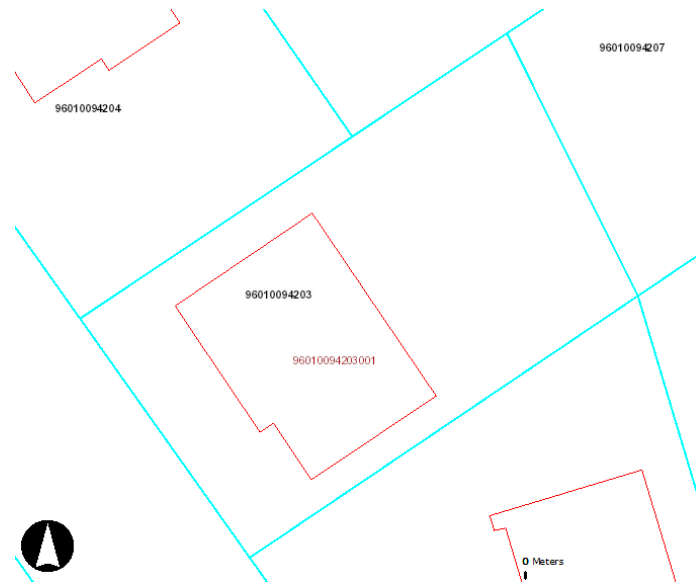
Būves, kas atrodas uz zemes vienības:

Kadastra apzīmējums	Dzīvokļu īpašumos nesadalītās domājamās daļas	Kadastrālā vērtība atbilstoši dzīvokļa īpašumos nesadalītajai domājamaī daļai	Platība, m <sup>2</sup>	Adrese	Nosaukums
96010094302001	1/1	36778	341.80	Jāņa Daliņa iela 89, Valmiera, LV-4201	Dzīvojamā māja
96010094302002	1/1	361	32.10	Jāņa Daliņa iela 89, Valmiera, LV-4201	Siltumnīca

Lietošanas mērķi:

Mērķis	Kods	Platība, ha
Individuālo dzīvojamo māju apbūve	0601	0.1131

Secinājums: **Atbilst**



## Jāņa Ruģēna iela 1 (96010094203)



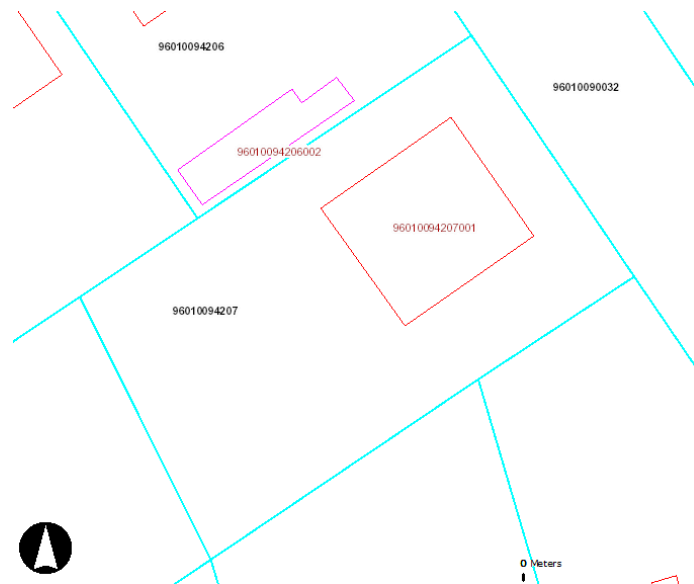
Būves, kas atrodas uz zemes vienības:

Kadastra apzīmējums	Dzīvokļu īpašumos nesadalītās domājamās daļas	Kadastrālā vērtība atbilstoši dzīvokļa īpašumos nesadalītajai domājamai daļai	Platība, m <sup>2</sup>	Adrese	Nosaukums
96010094203001	1/1	58445	479.60	Jāņa Ruģēna iela 1, Valmiera, LV-4201	Dzīvojamā māja

Lietošanas mērķi:

Mērķis	Kods	Platība, ha
Individuālo dzīvojamo māju apbūve	0601	0.0885

Secinājums: **Atbilst**



## Skuju iela 2 (96010094207)



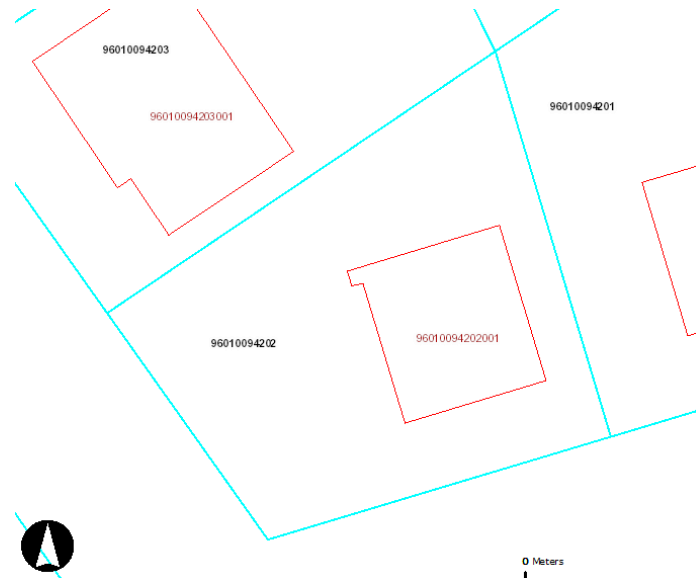
Būves, kas atrodas uz zemes vienības:

Kadastra apzīmējums	Dzīvokļu īpašumos nesadalītās domājamās daļas	Kadastrālā vērtība atbilstoši dzīvokļa īpašumos nesadalītajai domājamaī daļai	Platība, m <sup>2</sup>	Adrese	Nosaukums
96010094207001	1/1	43338	297.00	Skuju iela 2, Valmiera, LV-4201	Dzīvojamā māja

Lietošanas mērķi:

Mērķis	Kods	Platība, ha
Individuālo dzīvojamo māju apbūve	0601	0.0879

Secinājums: **Atbilst**



### Jāņa Ruģēna iela 3 (96010094202)



Būves, kas atrodas uz zemes vienības:

Kadastra apzīmējums	Dzīvokļu īpašumos nesadalītās domājamās daļas	Kadastrālā vērtība atbilstoši dzīvokļa īpašumos nesadalītajai domājamai daļai	Platība, m <sup>2</sup>	Adrese	Nosaukums
96010094202001	1/1	32989	258.30	Jāņa Ruģēna iela 3, Valmiera, LV-4201	Dzīvojamā māja

Lietošanas mērķi:

Mērķis	Kods	Platība, ha
Individuālo dzīvojamo māju apbūve	0601	0.0846

Secinājums: **Atbilst**





## **Jāņa Ruģēna iela 5 (96010094201)**



Būves, kas atrodas uz zemes vienības:

Kadastra apzīmējums	Dzīvokļu īpašumos nesadalītās domājamās daļas	Kadastrālā vērtība atbilstoši dzīvokļa īpašumos nesadalītajai domājamaī daļai	Platība, m <sup>2</sup>	Adrese	Nosaukums
96010094201001	1/1	23722	269.40	Jāņa Ruģēna iela 5, Valmiera, LV-4201	Dzīvojamā māja

Lietošanas mērķi:

Mērķis	Kods	Platība, ha
Individuālo dzīvojamo māju apbūve	0601	0.0852

Secinājums: **Atbilst**



## Jāņa Ruģēna iela 7 (96010094208)



Būves, kas atrodas uz zemes vienības:

Kadastra apzīmējums	Dzīvokļu īpašumos nesadalītās domājamās daļas	Kadastrālā vērtība atbilstoši dzīvokļa īpašumos nesadalītajai domājamaī daļai	Platība, m <sup>2</sup>	Adrese	Nosaukums
96010094208001	1/1	37512	241.70	Jāņa Ruģēna iela 7, Valmiera, LV-4201	Dzīvojamā ēka

Lietošanas mērķi:

Mērķis	Kods	Platība, ha
Individuālo dzīvojamo māju apbūve	0601	0.0882

Secinājums: **Atbilst**



## Jāņa Daliņa iela 91 (96010094306)



Būves, kas atrodas uz zemes vienības:

Kadastra apzīmējums	Dzīvokļu īpašumos nesadalītās domājamās daļas	Kadastrālā vērtība atbilstoši dzīvokļa īpašumos nesadalītajai domājamaī daļai	Platība, m <sup>2</sup>	Adrese	Nosaukums
96010094306001	1/1	31874	393.10	Jāņa Daliņa iela 91, Valmiera, LV-4201	Dzīvojamā māja (nepabeigta celtniecība)

Lietošanas mērķi:

Mērķis	Kods	Platība, ha
Individuālo dzīvojamo māju apbūve	0601	0.1019

Secinājums: **Atbilst**



**Jāņa Daliņa iela 93 (96010094307)**



Būves, kas atrodas uz zemes vienības:

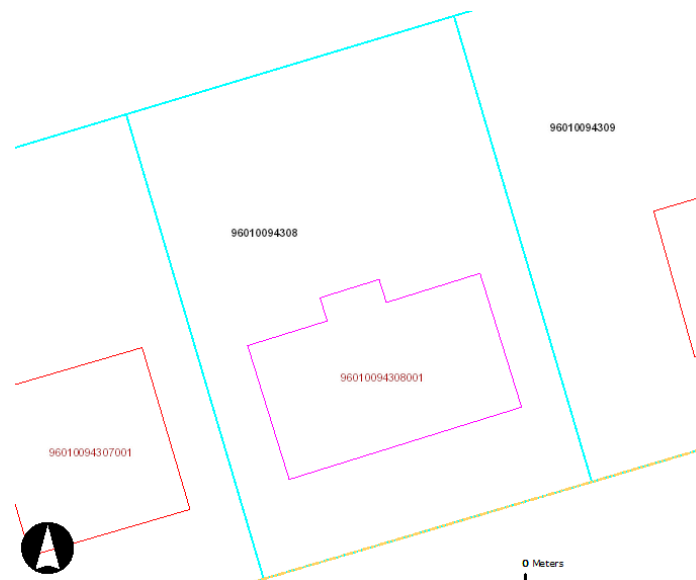
Kadastra apzīmējums	Dzīvokļu īpašumos nesadalītās domājamās daļas	Kadastrālā vērtība atbilstoši dzīvokļa īpašumos nesadalītajai domājamai daļai	Platība, m <sup>2</sup>	Adrese	Nosaukums
96010094307001	1/1	54890	391.00	Jāņa Daliņa iela 93, Valmiera, LV-4201	Dzīvojamā māja - jaunbūve

Lietošanas mērķi:

Mērķis	Kods	Platība, ha
Individuālo dzīvojamo māju apbūve	0601	0.1025

Secinājums: **Atbilst**





**Jāņa Daliņa iela 95 (96010094308)**



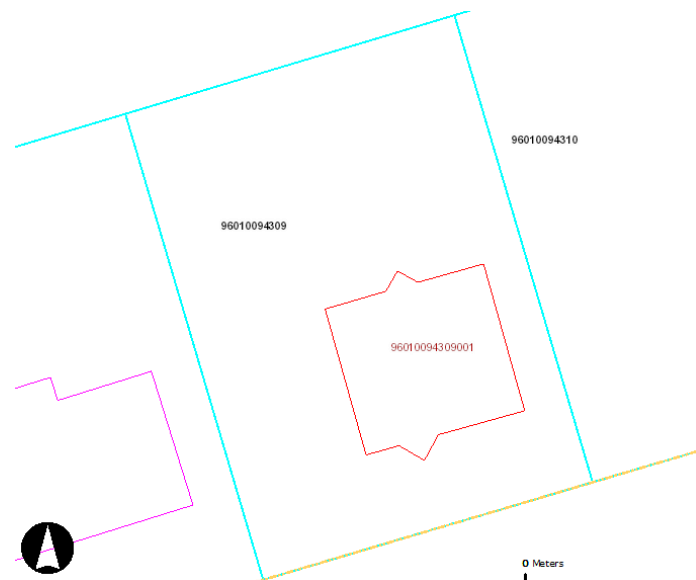
Būves, kas atrodas uz zemes vienības:

Kadastra apzīmējums	Dzīvokļu īpašumos nesadalītās domājamās daļas	Kadastrālā vērtība atbilstoši dzīvokļa īpašumos nesadalītajai domājamaī daļai	Platība, m <sup>2</sup>	Adrese	Nosaukums
96010094308001	1/1	28913	344.20	Jāņa Daliņa iela 95, Valmiera, LV-4201	Dzīvojamā māja-jaunbūve

Lietošanas mērķi:

Mērķis	Kods	Platība, ha
Individuālo dzīvojamo māju apbūve	0601	0.1025

Secinājums: **mājai celtniecība nav pabeigta**



## Jāņa Daliņa iela 97 (96010094309)



Būves, kas atrodas uz zemes vienības:

Kadastra apzīmējums	Dzīvokļu īpašumos nesadalītās domājamās daļas	Kadastrālā vērtība atbilstoši dzīvokļa īpašumos nesadalītajai domājamai daļai	Platība, m <sup>2</sup>	Adrese	Nosaukums
96010094309001	1/1	22270	358.30	Jāņa Daliņa iela 97, Valmiera, LV-4201	Dzīvojamā māja-jaunbūve

Lietošanas mērķi:

Mērķis	Kods	Platība, ha
Individuālo dzīvojamo māju apbūve	0601	0.1032

Secinājums: **Atbilst**



## Jāņa Daliņa iela 99 (96010094310)



Būves, kas atrodas uz zemes vienības:

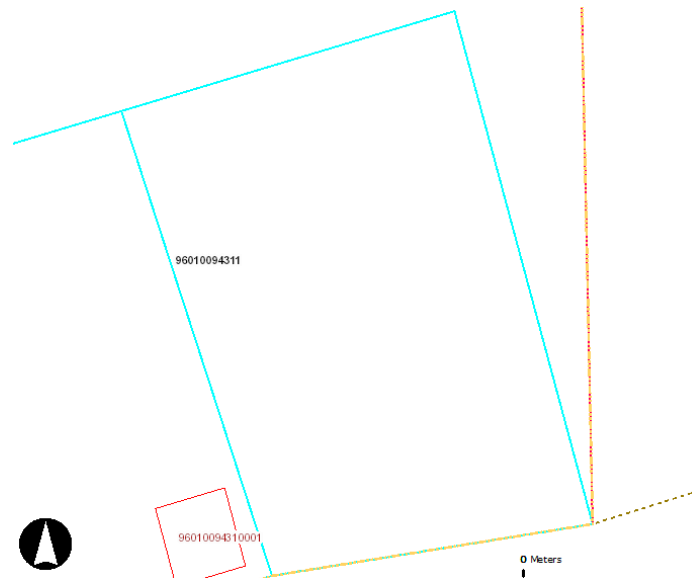
Kadastra apzīmējums	Dzīvokļu īpašumos nesadalītās domājamās daļas	Kadastrālā vērtība atbilstoši dzīvokļa īpašumos nesadalītajai domājamaī daļai	Platība, m <sup>2</sup>	Adrese	Nosaukums
96010094310001	1/1	915	61.00	Jāņa Daliņa iela 99, Valmiera, LV-4201	Šķūnis

Lietošanas mērķi:

Mērķis	Kods	Platība, ha
Individuālo dzīvojamo māju apbūve	0601	0.1029

Secinājums: **nav šķūņa**





**Jāņa Dalīņa iela 101 (96010094311)**



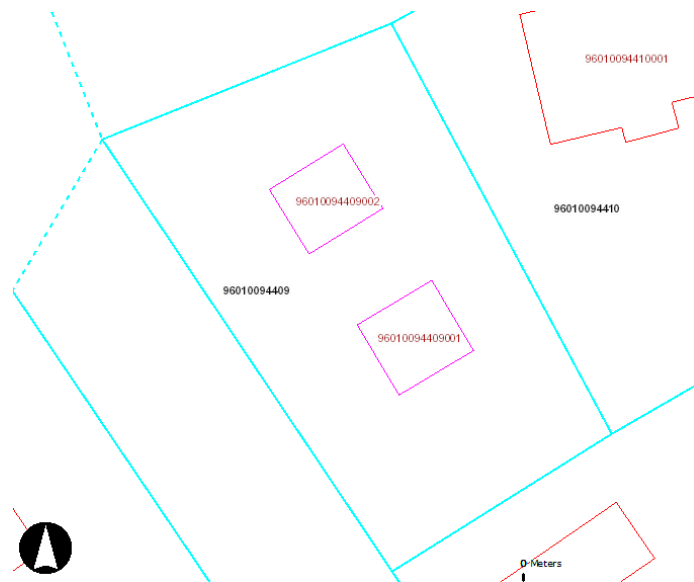
Būves, kas atrodas uz zemes vienības: nav

Lietošanas mērķi:

Mērķis	Kods	Platība, ha
Individuālo dzīvojamo māju apbūve	0701	0.1054

Secinājums: **Atbilst**





## Jāņa Ziemeļnieka iela 2 (96010094409)



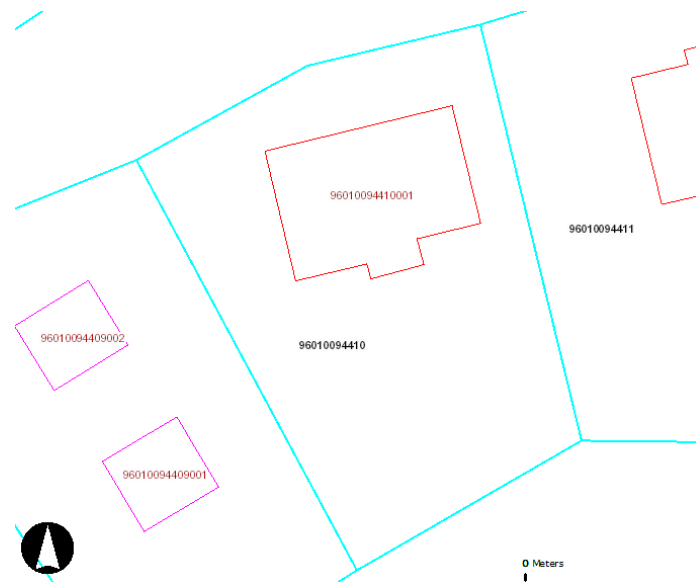
Būves, kas atrodas uz zemes vienības:

Kadastra apzīmējums	Dzīvokļu īpašumos nesadalītās domājamās daļas	Kadastrālā vērtība atbilstoši dzīvokļa īpašumos nesadalītajai domājamaī daļai	Platība, m <sup>2</sup>	Adrese	Nosaukums
96010094409001	1/1	27243	211.50	Jāņa Ziemeļnieka iela 2, Valmiera, LV-4201	Dzīvojamā māja
96010094409002	1/1	1957	55.90	Jāņa Ziemeļnieka iela 2, Valmiera, LV-4201	Saimniecības ēka

Lietošanas mērķi:

Mērķis	Kods	Platība, ha
Individuālo dzīvojamo māju apbūve	0601	0.0816

Secinājums: **Atbilst**



## Jāņa Ziemeļnieka iela 4 (96010094410)



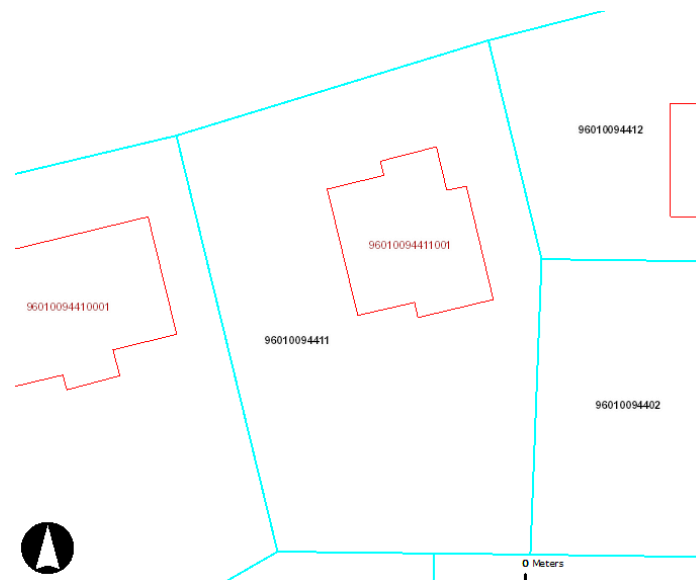
Būves, kas atrodas uz zemes vienības:

Kadastra apzīmējums	Dzīvokļu īpašumos nesadalītās domājamās daļas	Kadastrālā vērtība atbilstoši dzīvokļa īpašumos nesadalītajai domājamaī daļai	Platība, m <sup>2</sup>	Adrese	Nosaukums
96010094410001	1/1	47757	383.50	Jāņa Ziemeļnieka iela 4, Valmiera, LV-4201	Dzīvojamā māja

Lietošanas mērķi:

Mērķis	Kods	Platība, ha
Individuālo dzīvojamo māju apbūve	0601	0.0886

Secinājums: **Atbilst**



## Jāņa Ziemeļnieka iela 6 (96010094411)



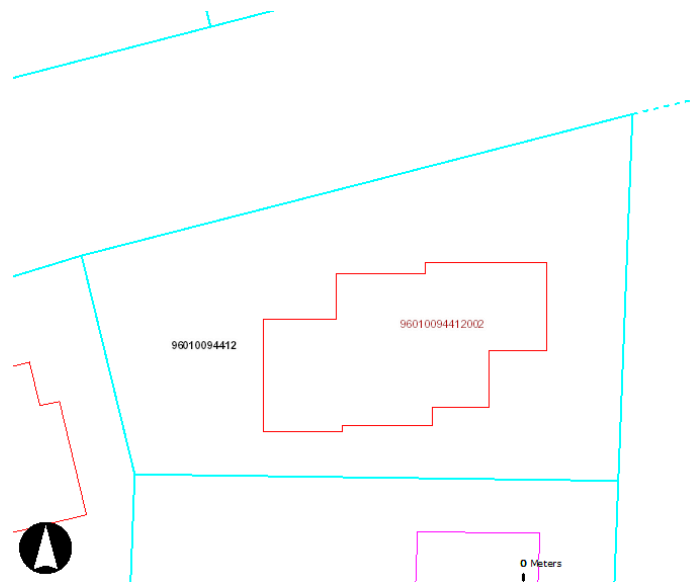
Būves, kas atrodas uz zemes vienības:

Kadastra apzīmējums	Dzīvokļu īpašumos nesadalītās domājamās daļas	Kadastrālā vērtība atbilstoši dzīvokļa īpašumos nesadalītajai domājamai daļai	Platība, m <sup>2</sup>	Adrese	Nosaukums
96010094411001	1/1	27555	217.30	Jāņa Ziemeļnieka iela 6, Valmiera, LV-4201	Dzīvojamā māja

Lietošanas mērķi:

Mērķis	Kods	Platība, ha
Individuālo dzīvojamo māju apbūve	0601	0.0888

Secinājums: **Atbilst**



## Jāņa Ziemeļnieka iela 8 (96010094412)



Būves, kas atrodas uz zemes vienības:

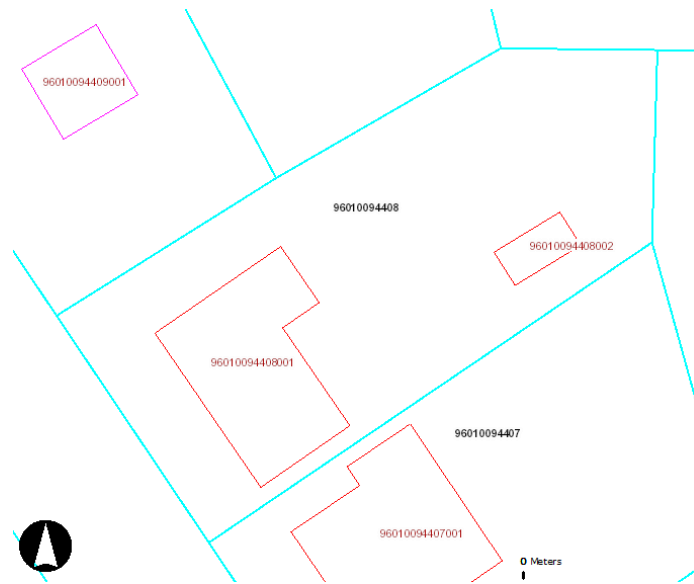
Kadastra apzīmējums	Dzīvokļu īpašumos nesadalītās domājamās daļas	Kadastrālā vērtība atbilstoši dzīvokļa īpašumos nesadalītajai domājamaī daļai	Platība, m <sup>2</sup>	Adrese	Nosaukums
96010094412001	1/1	45256	302.70	Jāņa Ziemeļnieka iela 8, Valmiera, LV-4201	Viengimenes dzīvojamā māja

Lietošanas mērķi:

Mērķis	Kods	Platība, ha
Individuālo dzīvojamo māju apbūve	0601	0.0943

Secinājums: **Atbilst**





## Skuju iela 1 (96010094408)



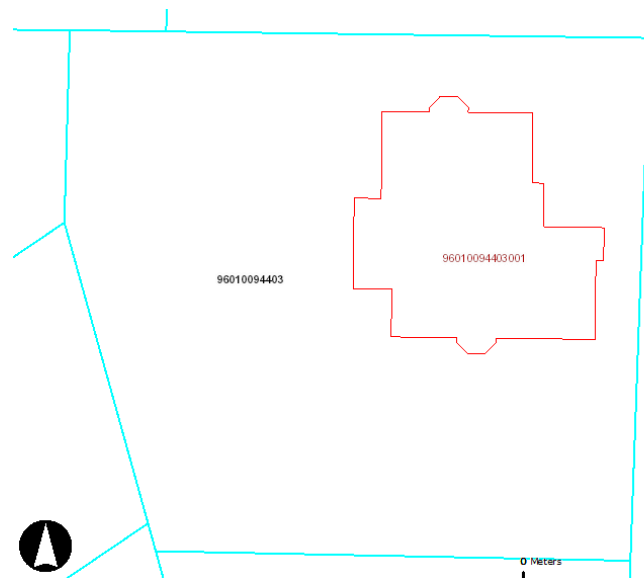
Būves, kas atrodas uz zemes vienības:

Kadastra apzīmējums	Dzīvokļu īpašumos nesadalītās domājamās daļas	Kadastrālā vērtība atbilstoši dzīvokļa īpašumos nesadalītajai domājamaī daļai	Platība, m <sup>2</sup>	Adrese	Nosaukums
96010094408001	1/1	37194	324.20	Skuju iela 2, Valmiera, LV-4201	Dzīvojamā māja
96010094408002	1/1	248	16.50	Skuju iela 2, Valmiera, LV-4201	Siltumnīca

Lietošanas mērķi:

Mērķis	Kods	Platība, ha
Individuālo dzīvojamo māju apbūve	0601	0.0943

Secinājums: **Atbilst**



### Jāņa Ruģēna iela 13 (96010094403)



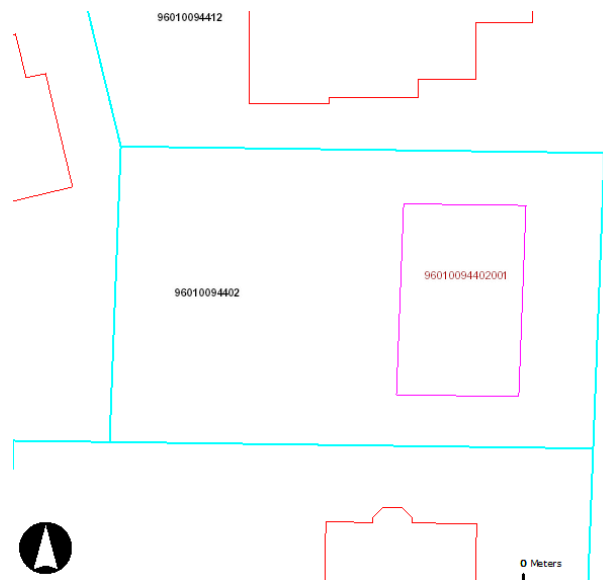
Būves, kas atrodas uz zemes vienības:

Kadastra apzīmējums	Dzīvokļu īpašumos nesadalītās domājamās daļas	Kadastrālā vērtība atbilstoši dzīvokļa īpašumos nesadalītajai domājamaī daļai	Platība, m <sup>2</sup>	Adrese	Nosaukums
96010094403001	1/1	52118	371.20	Jāņa Ruģēna iela 13, Valmiera, LV-4201	Dzīvojamā māja-jaunbūve

Lietošanas mērķi:

Mērķis	Kods	Platība, ha
Individuālo dzīvojamo māju apbūve	0601	0.1757

Secinājums: **Atbilst**



**Jāņa Ruģēna iela 17 (96010094402)**



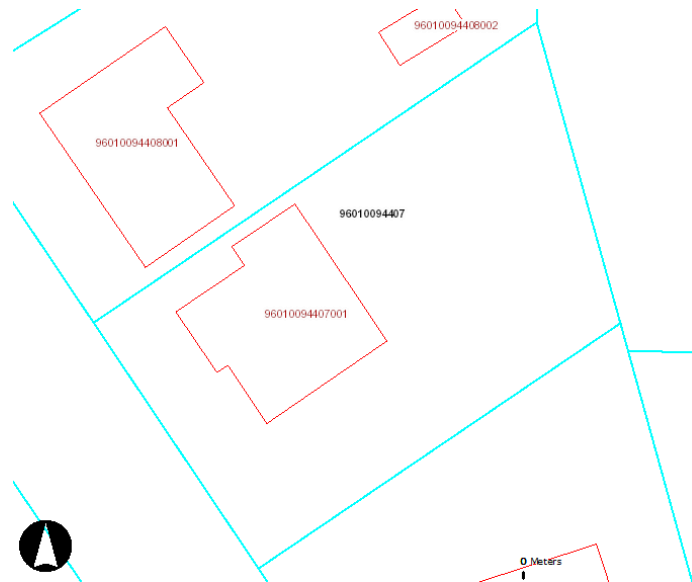
Būves, kas atrodas uz zemes vienības:

Kadastra apzīmējums	Dzīvokļu īpašumos nesadalītās domājamās daļas	Kadastrālā vērtība atbilstoši dzīvokļa īpašumos nesadalītajai domājamai daļai	Platība, m <sup>2</sup>	Adrese	Nosaukums
96010094402001	1/1	17332	123.80	Jāņa Ruģēna iela 17, Valmiera, LV-4201	Dzīvojamā māja

Lietošanas mērķi:

Mērķis	Kods	Platība, ha
Individuālo dzīvojamo māju apbūve	0601	0.0883

Secinājums: **Atbilst**



### Skuju iela 3 (96010094407)



Būves, kas atrodas uz zemes vienības:

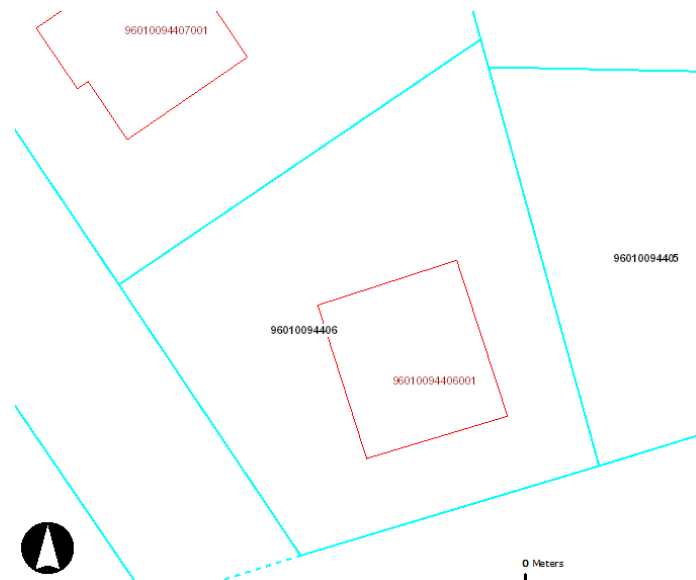
Kadastra apzīmējums	Dzīvokļu īpašumos nesadalītās domājamās daļas	Kadastrālā vērtība atbilstoši dzīvokļa īpašumos nesadalītajai domājamaī daļai	Platība, m <sup>2</sup>	Adrese	Nosaukums
96010094407001	1/1	33750	246.70	Skuju iela 3, Valmiera, LV-4201	Dzīvojamā māja

Lietošanas mērķi:

Mērķis	Kods	Platība, ha
Individuālo dzīvojamo māju apbūve	0601	0.0889

Secinājums: **Atbilst**





## Jāņa Ruģēna iela 9 (96010094406)



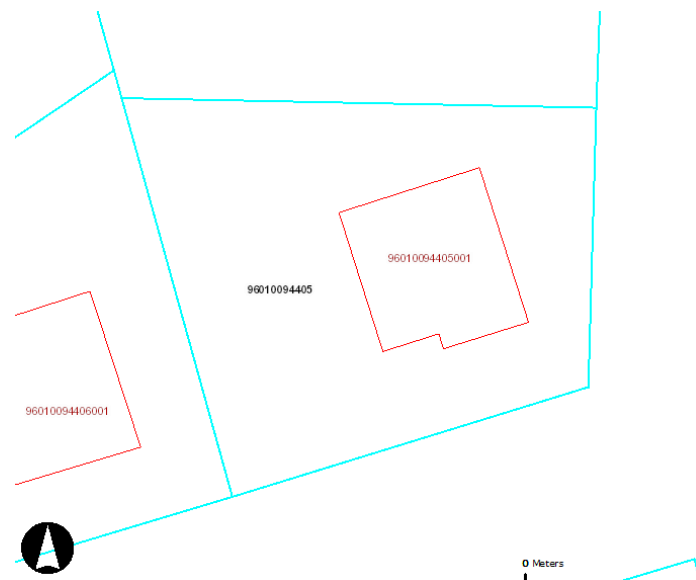
Būves, kas atrodas uz zemes vienības:

Kadastra apzīmējums	Dzīvokļu īpašumos nesadalītās domājamās daļas	Kadastrālā vērtība atbilstoši dzīvokļa īpašumos nesadalītajai domājamai daļai	Platība, m <sup>2</sup>	Adrese	Nosaukums
96010094406001	1/1	33711	290.40	Jāņa Ruģēna iela 9, Valmiera, LV-4201	Dzīvojamā māja

Lietošanas mērķi:

Mērķis	Kods	Platība, ha
Individuālo dzīvojamo māju apbūve	0601	0.0866

Secinājums: **Atbilst**



**Jāņa Ruģēna iela 11 (96010094405)**



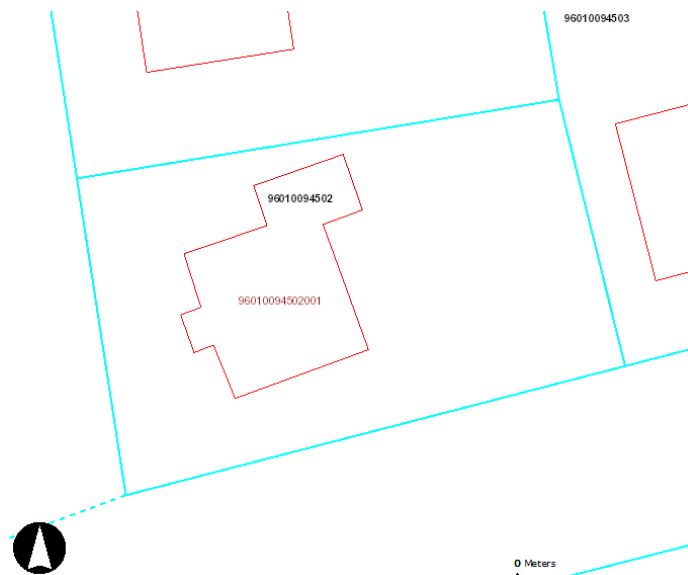
Būves, kas atrodas uz zemes vienības:

Kadastra apzīmējums	Dzīvokļu īpašumos nesadalītās domājamās daļas	Kadastrālā vērtība atbilstoši dzīvokļa īpašumos nesadalītajai domājamai daļai	Platība, m <sup>2</sup>	Adrese	Nosaukums
96010094405001	1/1	33540	283.90	Jāņa Ruģēna iela 11, Valmiera, LV-4201	Dzīvojamā ēka

Lietošanas mērķi:

Mērķis	Kods	Platība, ha
Individuālo dzīvojamo māju apbūve	0601	0.0886

Secinājums: **Atbilst**



**Dzejnieku iela 2 (96010094502)**



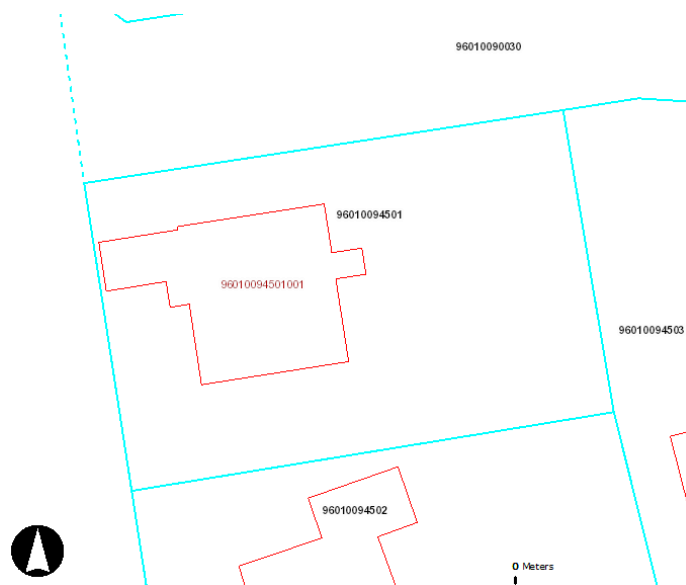
Būves, kas atrodas uz zemes vienības:

Kadastra apzīmējums	Dzīvokļu īpašumos nesadalītās domājamās daļas	Kadastrālā vērtība atbilstoši dzīvokļa īpašumos nesadalītajai domājamai daļai	Platība, m <sup>2</sup>	Adrese	Nosaukums
96010094502001	1/1	37506	292.90	Dzejnieku iela 2, Valmiera, LV-4201	Dzīvojamā māja

Lietošanas mērķi:

Mērķis	Kods	Platība, ha
Individuālo dzīvojamo māju apbūve	0601	0.0943

Secinājums: **Atbilst**



## Dzejnieku iela 4 (96010094501)



Būves, kas atrodas uz zemes vienības:

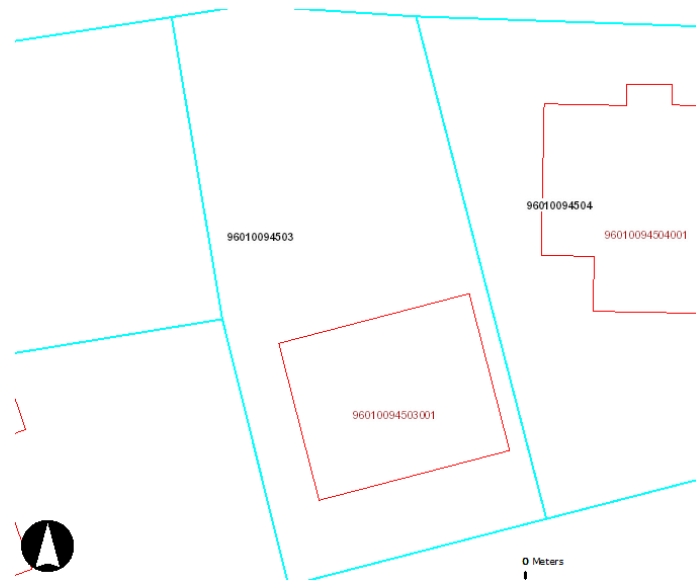
Kadastra apzīmējums	Dzīvokļu īpašumos nesadalītās domājamās daļas	Kadastrālā vērtība atbilstoši dzīvokļa īpašumos nesadalītajai domājamai daļai	Platība, m <sup>2</sup>	Adrese	Nosaukums
96010094501001	1/1	42502	319.60	Dzejnieku iela 4, Valmiera, LV-4201	Dzīvojamā ēka

Lietošanas mērķi:

Mērķis	Kods	Platība, ha
Individuālo dzīvojamo māju apbūve	0601	0.0928

Secinājums: **2 atsevišķas būves.**





## Jāņa Ziemeļnieka iela 1 (96010094503)



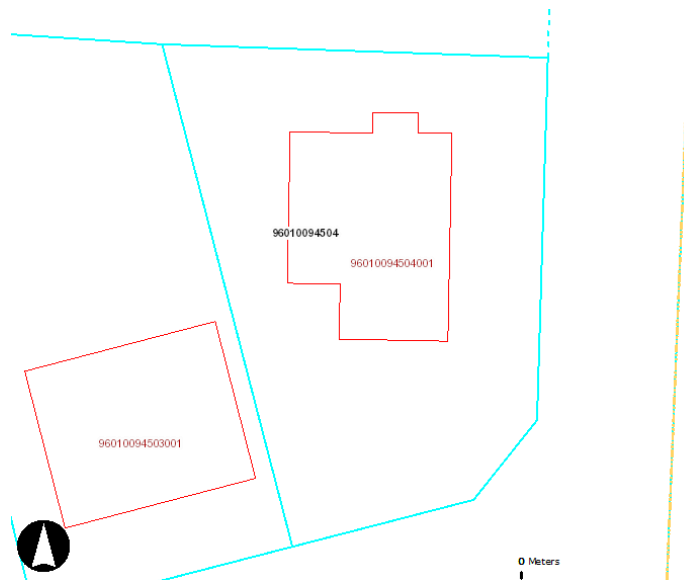
Būves, kas atrodas uz zemes vienības:

Kadastra apzīmējums	Dzīvokļu īpašumos nesadalītās domājamās daļas	Kadastrālā vērtība atbilstoši dzīvokļa īpašumos nesadalītajai domājamai daļai	Platība, m <sup>2</sup>	Adrese	Nosaukums
96010094503001	1/1	35636	272.70	Jāņa Ziemeļnieka iela 1, Valmiera, LV-4201	Dzīvojamā māja

Lietošanas mērķi:

Mērķis	Kods	Platība, ha
Individuālo dzīvojamo māju apbūve	0601	0.0885

Secinājums: **Atbilst**



### **Jāņa Ziemeļnieka iela 3 (96010094504)**



Būves, kas atrodas uz zemes vienības:

Kadastra apzīmējums	Dzīvokļu īpašumos nesadalītās domājamās daļas	Kadastrālā vērtība atbilstoši dzīvokļa īpašumos nesadalītajai domājamaī daļai	Platība, m <sup>2</sup>	Adrese	Nosaukums
96010094504001	1/1	47491	337.10	Jāņa Ziemeļnieka iela 3, Valmiera, LV-4201	Dzīvojamā māja-jaunbūve

Lietošanas mērķi:

Mērķis	Kods	Platība, ha
Individuālo dzīvojamo māju apbūve	0601	0.0898

Secinājums: **Ir siltumnīca vēl**



## Dzejnieku iela 8 (96010094607)



Būves, kas atrodas uz zemes vienības:

Kadastra apzīmējums	Dzīvokļu īpašumos nesadalītās domājamās daļas	Kadastrālā vērtība atbilstoši dzīvokļa īpašumos nesadalītajai domājamai daļai	Platība, m <sup>2</sup>	Adrese	Nosaukums
96010094607001	1/1	21304	233.60	Dzejnieku iela 8, Valmiera, LV-4201	Dzīvojamā māja-jaunbūve

Lietošanas mērķi:

Mērķis	Kods	Platība, ha
Individuālo dzīvojamo māju apbūve	0601	0.0845

Secinājums: **Tai ir nepabeigta celtniecība un siltumnīca**



**Dzejnieku iela 6 (96010094606)**



Būves, kas atrodas uz zemes vienības:

Kadastra apzīmējums	Dzīvokļu īpašumos nesadalītās domājamās daļas	Kadastrālā vērtība atbilstoši dzīvokļa īpašumos nesadalītajai domājamai daļai	Platība, m <sup>2</sup>	Adrese	Nosaukums
96010094606001	1/1	0	144.70	Dzejnieku iela 6, Valmiera, LV-4201	Dzīvojamā māja-jaunbūve

Lietošanas mērķi:

Mērķis	Kods	Platība, ha
Individuālo dzīvojamo māju apbūve	0601	0.0850

Secinājums: **Izskatās lielāks apjoms**





## Egļu iela 2 (96010094608)



Būves, kas atrodas uz zemes vienības:

Kadastra apzīmējums	Dzīvokļu īpašumos nesadalītās domājamās daļas	Kadastrālā vērtība atbilstoši dzīvokļa īpašumos nesadalītajai domājamaī daļai	Platība, m <sup>2</sup>	Adrese	Nosaukums
96010094608001	1/1	18240	120.00	Egļu iela 2, Valmiera, LV-4201	Dzīvojamā māja-jaunbūve

Lietošanas mērķi:

Mērķis	Kods	Platība, ha
Individuālo dzīvojamo māju apbūve	0601	0.0852

Secinājums: **Izskatās lielāks apjoms**



## Priežu iela 1 (96010094605)



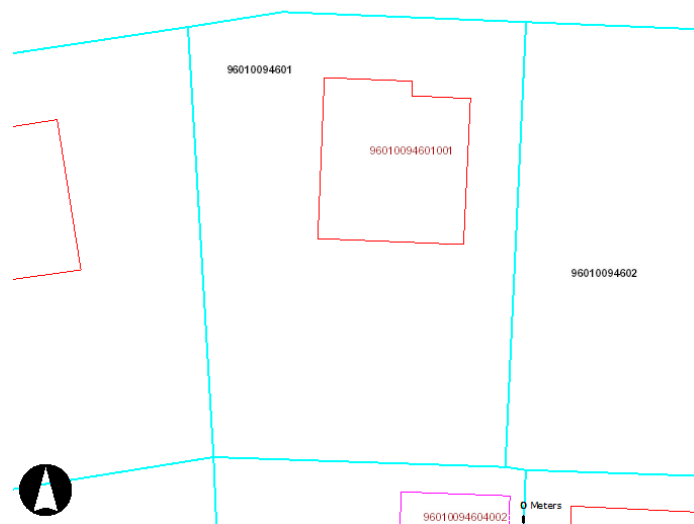
Būves, kas atrodas uz zemes vienības:

Kadastra apzīmējums	Dzīvokļu īpašumos nesadalītās domājamās daļas	Kadastrālā vērtība atbilstoši dzīvokļa īpašumos nesadalītajai domājamaī daļai	Platība, m <sup>2</sup>	Adrese	Nosaukums
96010094605001	1/1	20691	283.60	Priežu iela 1, Valmiera, LV-4201	Jaunbūve

Lietošanas mērķi:

Mērķis	Kods	Platība, ha
Individuālo dzīvojamo māju apbūve	0601	0.0854

Secinājums: **Atbilst**



## Egļu iela 4 (96010094601)



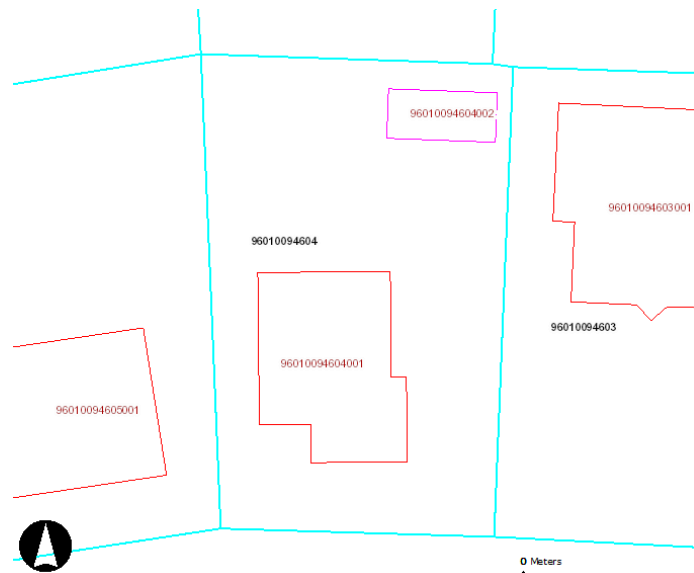
Būves, kas atrodas uz zemes vienības:

Kadastra apzīmējums	Dzīvokļu īpašumos nesadalītās domājamās daļas	Kadastrālā vērtība atbilstoši dzīvokļa īpašumos nesadalītajai domājamai daļai	Platība, m <sup>2</sup>	Adrese	Nosaukums
96010094601001	1/1	62192	497.60	Egļu iela 4, Valmiera, LV-4201	Dzīvojamā māja

Lietošanas mērķi:

Mērķis	Kods	Platība, ha
Individuālo dzīvojamo māju apbūve	0601	0.0865

Secinājums: **Atbilst**



### Priežu iela 3 (96010094604)



Būves, kas atrodas uz zemes vienības:

Kadastra apzīmējums	Dzīvokļu īpašumos nesadalītās domājamās daļas	Kadastrālā vērtība atbilstoši dzīvokļa īpašumos nesadalītajai domājamaī daļai	Platība, m <sup>2</sup>	Adrese	Nosaukums
96010094604001	1/1	45512	296.30	Priežu iela 3, Valmiera, LV-4201	Dzīvojamā māja
96010094604002	1/1	612	51.00	Priežu iela 3, Valmiera, LV-4201	Nojume

Lietošanas mērķi:

Mērķis	Kods	Platība, ha
Individuālo dzīvojamo māju apbūve	0601	0.0856

Secinājums: **nepabeigta celtniecība**





## Jāņa Ziemeļnieka iela 7 (96010094602)



Būves, kas atrodas uz zemes vienības: nav

Lietošanas mērķi:

Mērķis	Kods	Platība, ha
Individuālo dzīvojamo māju apbūve	0601	0.0894

Secinājums: **ir uzcelta dzīvojamā māja**



## Jāņa Ziemeļnieka iela 5 (96010094603)



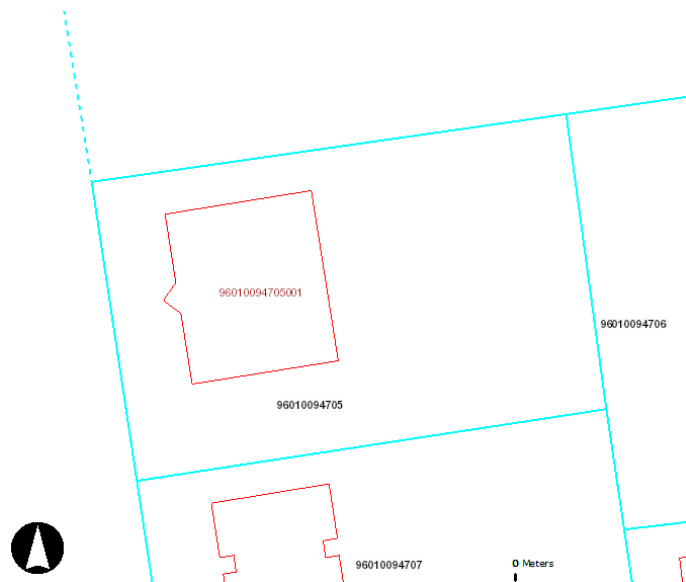
Būves, kas atrodas uz zemes vienības:

Kadastra apzīmējums	Dzīvokļu īpašumos nesadalītās domājamās daļas	Kadastrālā vērtība atbilstoši dzīvokļa īpašumos nesadalītajai domājamaī daļai	Platība, m <sup>2</sup>	Adrese	Nosaukums
96010094603001	1/1	40900	337.60	Jāņa Ziemeļnieka iela 5, Valmiera, LV-4201	Dzīvojamā māja

Lietošanas mērķi:

Mērķis	Kods	Platība, ha
Individuālo dzīvojamo māju apbūve	0601	0.0887

Secinājums: **Atbilst**



## Dzejnieku iela 14 (96010094705)



Būves, kas atrodas uz zemes vienības:

Kadastra apzīmējums	Dzīvokļu īpašumos nesadalītās domājamās daļas	Kadastrālā vērtība atbilstoši dzīvokļa īpašumos nesadalītajai domājamai daļai	Platība, m <sup>2</sup>	Adrese	Nosaukums
96010094705001	1/1	17894	139.80	Dzejnieku iela 14, Valmiera, LV-4201	Dzīvojamā māja-jaunbūve

Lietošanas mērķi:

Mērķis	Kods	Platība, ha
Individuālo dzīvojamo māju apbūve	0601	0.0884

Secinājums: **Lielāks apjoms**



## Jāņa Ziemeļnieka iela 15 (96010094706)



Būves, kas atrodas uz zemes vienības:

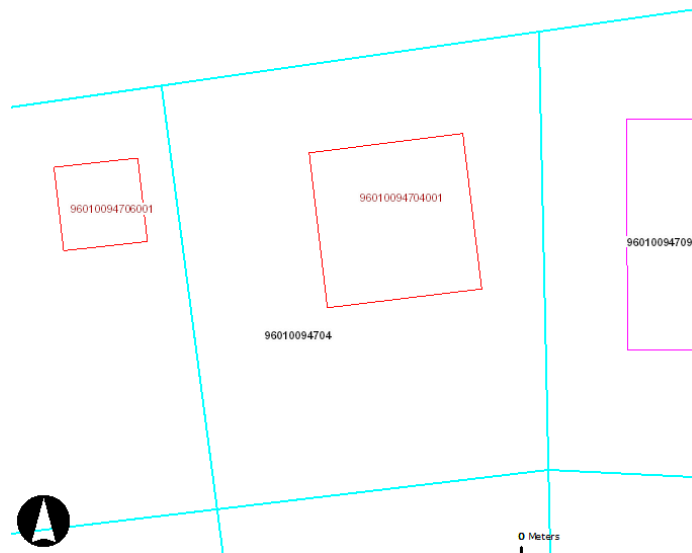
Kadastra apzīmējums	Dzīvokļu īpašumos nesadalītās domājamās daļas	Kadastrālā vērtība atbilstoši dzīvokļa īpašumos nesadalītajai domājamaī daļai	Platība, m <sup>2</sup>	Adrese	Nosaukums
96010094706001	1/1	8279	80.20	Jāņa Ziemeļnieka iela 15, Valmiera, LV-4201	Dzīvojamā ēka

Lietošanas mērķi:

Mērķis	Kods	Platība, ha
Individuālo dzīvojamo māju apbūve	0601	0.0860

Secinājums: **Atbilst**





**Jāņa Ziemeļnieka iela 13 (96010094704)**



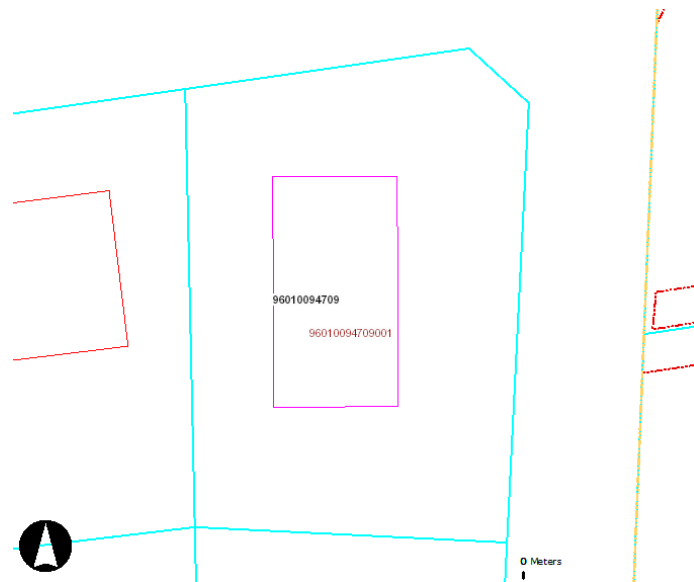
Būves, kas atrodas uz zemes vienības:

Kadastra apzīmējums	Dzīvokļu īpašumos nesadalītās domājamās daļas	Kadastrālā vērtība atbilstoši dzīvokļa īpašumos nesadalītajai domājamaī daļai	Platība, m <sup>2</sup>	Adrese	Nosaukums
96010094704001	1/1	26305	221.50	Jāņa Ziemeļnieka iela 13, Valmiera, LV-4201	Dzīvojamā māja

Lietošanas mērķi:

Mērķis	Kods	Platība, ha
Individuālo dzīvojamo māju apbūve	0601	0.0952

Secinājums: **Atbilst**



## Jāņa Ziemeļnieka iela 11 (96010094709)



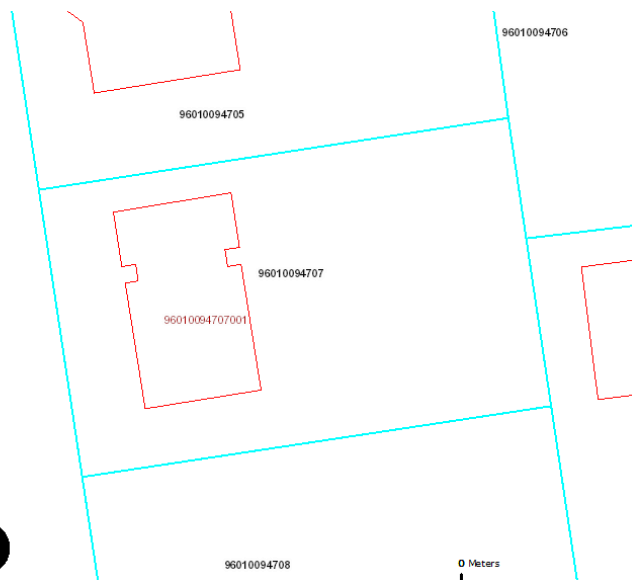
Būves, kas atrodas uz zemes vienības:

Kadastra apzīmējums	Dzīvokļu īpašumos nesadalītās domājamās daļas	Kadastrālā vērtība atbilstoši dzīvokļa īpašumos nesadalītajai domājamaī daļai	Platība, m <sup>2</sup>	Adrese	Nosaukums
96010094709001	1/1	29796	248.30	Jāņa Ziemeļnieka iela 11, Valmiera, LV-4201	Dzīvojamā māja (nepabeigta celtniecība)

Lietošanas mērķi:

Mērķis	Kods	Platība, ha
Individuālo dzīvojamo māju apbūve	0601	0.0944

Secinājums: **Atbilst**



**Dzejnieku iela 12 (96010094707)**



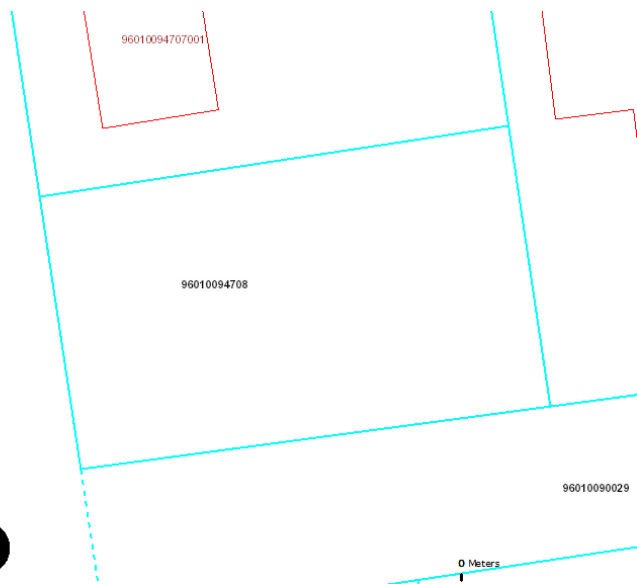
Būves, kas atrodas uz zemes vienības:

Kadastra apzīmējums	Dzīvokļu īpašumos nesadalītās domājamās daļas	Kadastrālā vērtība atbilstoši dzīvokļa īpašumos nesadalītajai domājamaī daļai	Platība, m <sup>2</sup>	Adrese	Nosaukums
96010094707001	1/1	30170	227.00	Dzejnieku iela 12, Valmiera, LV-4201	Dzīvojamā māja

Lietošanas mērķi:

Mērķis	Kods	Platība, ha
Individuālo dzīvojamo māju apbūve	0601	0.0852

Secinājums: **Atbilst**



**Dzejnieku iela 10 (96010094708)**



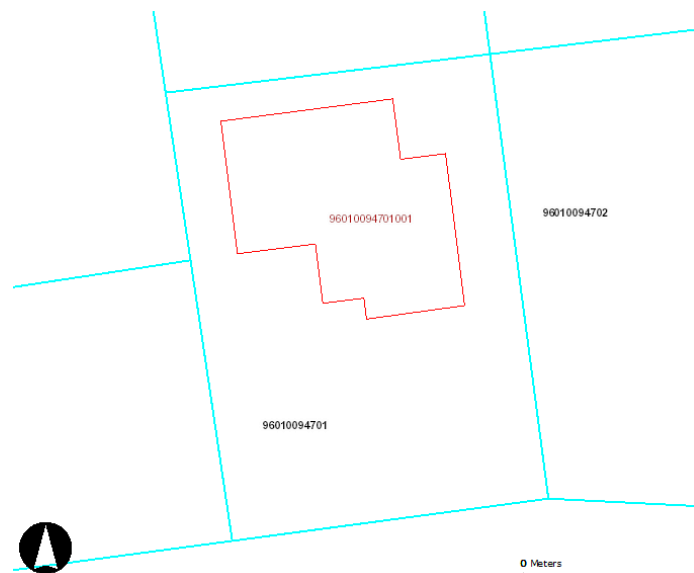
Būves, kas atrodas uz zemes vienības: nav

Lietošanas mērķi:

Mērķis	Kods	Platība, ha
Individuālo dzīvojamo māju apbūve	0601	0.0818

Secinājums: **Atbilst**





## Egļu iela 1 (96010094701)



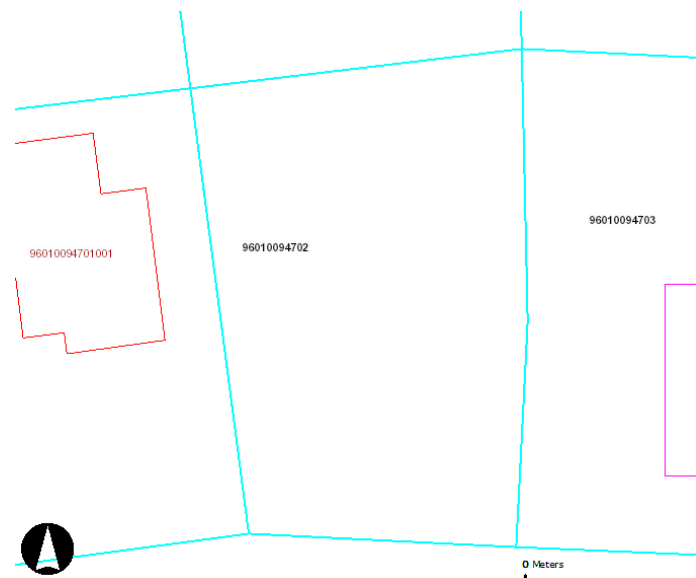
Būves, kas atrodas uz zemes vienības:

Kadastra apzīmējums	Dzīvokļu īpašumos nesadalītās domājamās daļas	Kadastrālā vērtība atbilstoši dzīvokļa īpašumos nesadalītajai domājamai daļai	Platība, m <sup>2</sup>	Adrese	Nosaukums
96010094701001	1/1	60397	462.20	Egļu iela 1, Valmiera, LV-4201	Dzīvojamā māja

Lietošanas mērķi:

Mērķis	Kods	Platība, ha
Individuālo dzīvojamo māju apbūve	0601	0.0898

Secinājums: **Atbilst**



### Eglu iela 3 (96010094702)

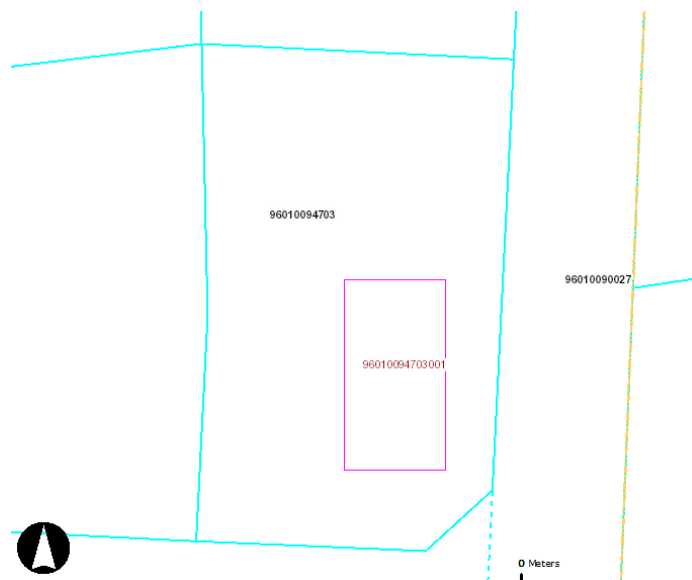


Būves, kas atrodas uz zemes vienības: nav

Lietošanas mērķi:

Mērķis	Kods	Platība, ha
Individuālo dzīvojamo māju apbūve	0601	0.0886

Secinājums: **Atbilst**



## Jāņa Ziemeļnieka iela 9 (96010094703)



Būves, kas atrodas uz zemes vienības:

Kadastra apzīmējums	Dzīvokļu īpašumos nesadalītās domājamās daļas	Kadastrālā vērtība atbilstoši dzīvokļa īpašumos nesadalītajai domājamai daļai	Platība, m <sup>2</sup>	Adrese	Nosaukums
96010094703001	1/1	86386	185.00	Jāņa Ziemeļnieka iela 9, Valmiera, LV-4201	Dzīvojamā māja

Lietošanas mērķi:

Mērķis	Kods	Platība, ha
Individuālo dzīvojamo māju apbūve	0601	0.0902

Secinājums: **Atbilst**