



Valsts zemes dienests

# VALSTS ADREŠU REĢISTRA PĀRSKATS 2017

Adrešu reģistra daļa  
VZD | 2018

## Valsts adrešu reģistra informācijas sistēmas pārskats uz 2017. gada 31.decembri

Valsts adrešu reģistra informācijas sistēmas (turpmāk – Adrešu reģistrs) pārskata sagatavošanā izmantoti Adrešu reģistra un Nekustamā īpašuma valsts kadastra informācijas sistēmas (turpmāk – Kadastra informācijas sistēmas) dati, kas uzkrāti līdz 2017. gada 31.decembrim. Adrešu reģistra pārskatu sagatavoja Valsts zemes dienesta (turpmāk – Dienests) Adrešu reģistra daļa.

### Adrešu reģistra pārskats sniedz informāciju par:

1. reģistrētajiem adresācijas objektiem;
2. adrešu sadalījumu pa plānošanas reģioniem;
3. adrešu kārtošanu Rīgas pilsētā;
4. administratīvo teritoriju, to teritoriālā iedalījuma vienību un ciemu robežu izmaiņām;
5. adrešu datu kārtošanu;
6. Adrešu reģistra datu izsniegšanu;

Adrešu reģistrs ir valsts informācijas sistēma, kuras pārzinis un turētājs saskaņā ar Administratīvo teritoriju un apdzīvotu vietu likumu un Ministru kabineta 2015.gada 8.decembra noteikumiem Nr.698 “Adresācijas noteikumi” ir Dienests.

Adrešu reģistrs nodrošina datorizētu adresācijas objektu uzskaiti teksta un telpisko datu veidā un sistematizēta adrešu saraksta – Adrešu klasifikatora – uzturēšanu, kur katrai adresei ir piešķirts individuāls un nemainīgs kods. Adrešu reģistrā tiek uzkrāta informācija par administratīvajām teritorijām, to teritoriālā iedalījuma vienībām, apdzīvotajām vietām un to robežām, valsts un pašvaldību autoceļiem, ielām un to telpisko novietojumu, ēkām un to atrašanās vietu, kā arī par telpu grupām. Adrešu reģistra datus izmanto gan operatīvie dienesti, gan pakalpojumu sniedzēji, piemēram, Latvijas pasts, Lattelecom u.c. Adrešu reģistra datus saņem visas pašvaldības, Valsts vienotā datorizētā zemesgrāmata, Iedzīvotāju reģistrs, Uzņēmumu reģistrs un citas iestādes.

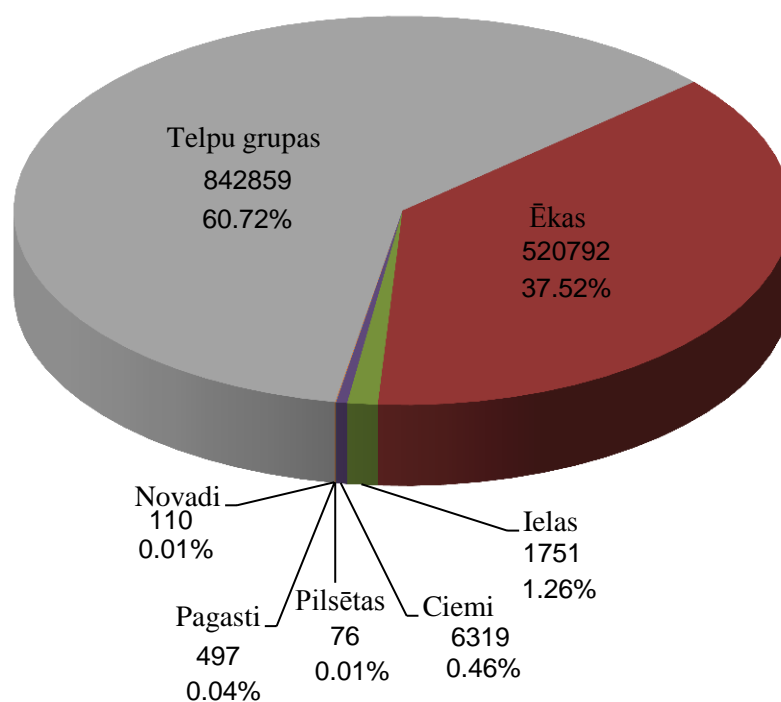
Adrešu reģistrs adreses reģistrē pamatojoties uz normatīvajiem aktiem vai attiecīgās pašvaldības domes vai domes pilnvarotas institūcijas lēmumu.

Šobrīd tiek izdalīti 10 adresācijas objektu veidi, kurus apstiprina:

<p><b><u>AR LIKUMU:</u></b></p> <ul style="list-style-type: none"> <li>• republikas pilsētas;</li> <li>• novadus;</li> <li>• novada pilsētas;</li> <li>• novada pagastus.</li> </ul>	<p><b><u>AR PAŠVALDĪBAS DOMES LĒMUMU:</u></b></p> <ul style="list-style-type: none"> <li>• ciemus;</li> <li>• ielas.</li> </ul>	<p><b><u>AR PAŠVALDĪBAS DOMES VAI TĀS PILNVAROTAS INSTITŪCIJAS LĒMUMU:</u></b></p> <ul style="list-style-type: none"> <li>• viensētas;</li> <li>• ēkas;</li> <li>• apbūvei paredzētas zemes vienības;</li> <li>• telpu grupas (dzīvokļus).</li> </ul>
--	---	---

### 1. Reģistrētie adresācijas objekti

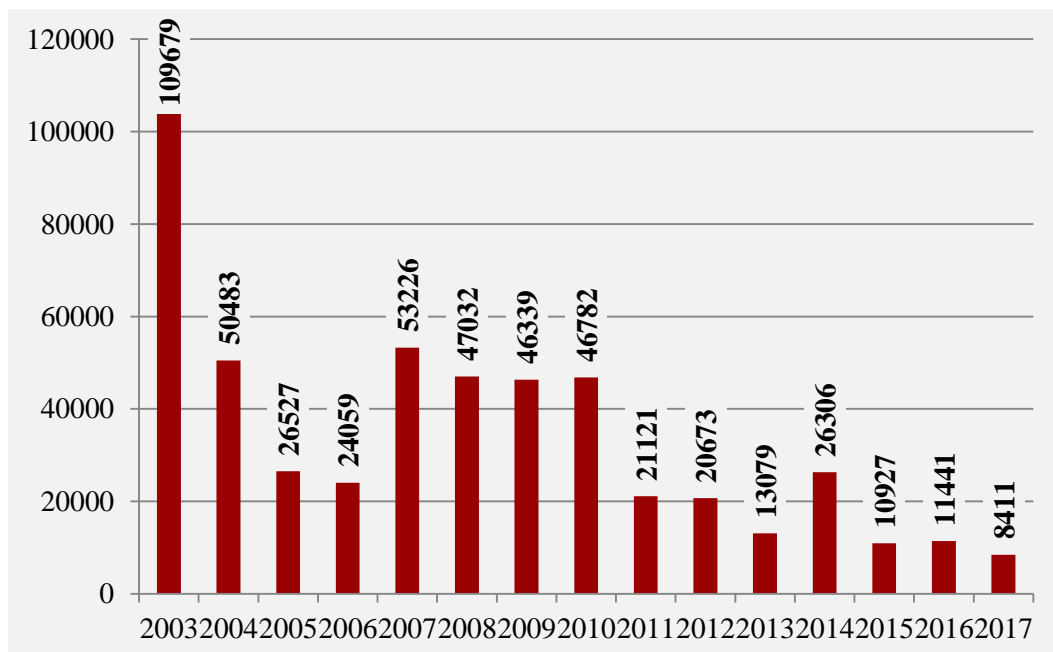
Atbilstoši uzskaites datiem 2017.gada 31.decembrī Adrešu reģistrā bija reģistrēti 1 388 164 adresācijas objekti, no kuriem 842 859 jeb 60,72% ir telpu grupu adreses, 520 792 jeb 37,52% ir ēku un apbūvei paredzēto zemes vienību adreses, bet 24 513 jeb 1,76% ir ielu, ciemu, pilsētu, pagastu un novadu nosaukumi (1.attēls un 1.tabula).

1.attēls *Adrešu reģistrā reģistrētie objekti uz 2017. gada 31.decembri*1.tabula *Adrešu reģistrā reģistrēto objektu skaits*

Gads	Telpu grupas	Ēkas	Ielas	Ciemi	Pilsētas	Pagasti	Novadi	Kopā
2003	709 297	338 321	13 337	7 816	77	512	18	<b>1 069 404</b>
2004	715 071	376 697	13 881	7 814	77	510	26	<b>1 114 102</b>
2005	719 527	395 144	14 655	7 831	77	509	26	<b>1 137 795</b>
2006	727 992	409 153	15 047	7 842	77	502	35	<b>1 160 674</b>
2007	752 583	434 181	15 639	7 724	77	502	36	<b>1 210 768</b>
2008	778 984	451 283	16 041	7 665	77	502	38	<b>1 254 616</b>
2009	813 866	471 346	16 427	7 628	77	500	109	<b>1 309 953</b>
2010	831 061	489 992	16 555	7 505	76	499	109	<b>1 345 797</b>
2011	829 916	491 553	16 720	7 267	76	497	110	<b>1 346 139</b>
2012	835 758	498 906	16 843	7 006	76	497	110	<b>1 359 196</b>
2013	829 376	500 922	16 960	6 796	76	497	110	<b>1 354 737</b>
2014	840 134	508 442	17 140	6 659	76	497	110	<b>1 373 058</b>
2015	844 501	509 885	17 215	6 445	76	497	110	<b>1 378 729</b>
2016	840 934	516 812	17 396	6 337	76	497	110	<b>1 382 162</b>
2017	842 859	520 792	17 511	6 319	76	497	110	<b>1 388 164</b>

Salīdzinājumā ar iepriekšējo gadu nedaudz samazinājās Adrešu reģistrā no jauna reģistrēto objektu skaits - Adrešu reģistrā 2017.gadā tika reģistrēti 8 411 adresācijas objekti (2.attēls).

2.attēls Adrešu reģistrā no jauna reģistrēto adrešu intensitāte

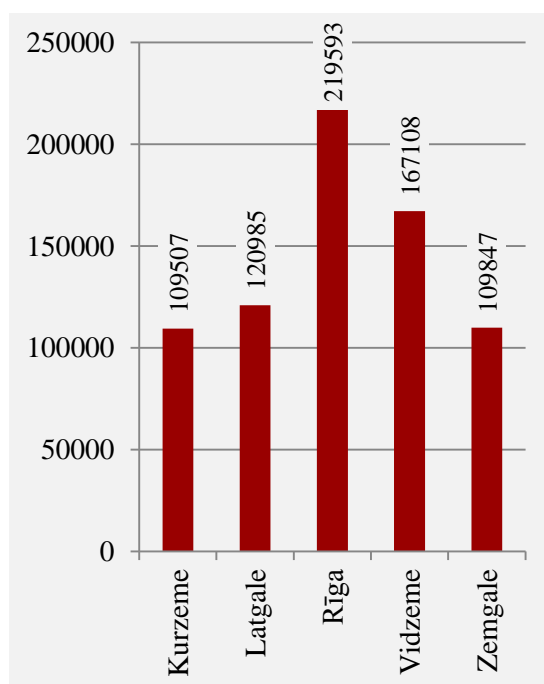
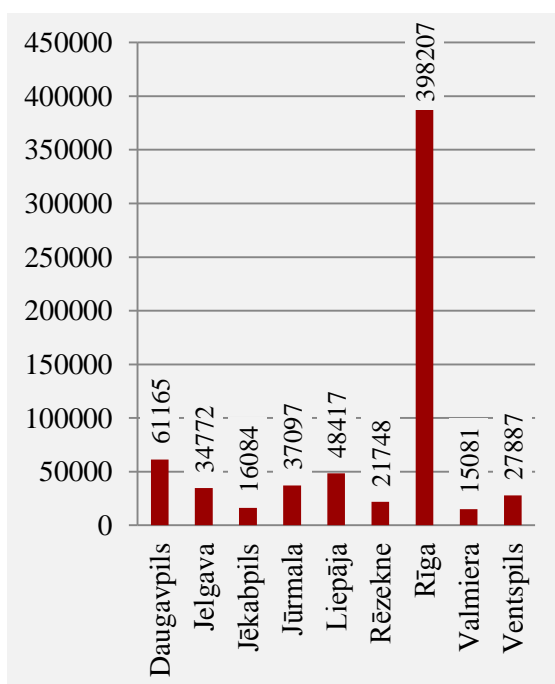


Katru gadu Adrešu reģistrā tiek veikta arī reģistrēto datu aktualizācija – 2017.gadā tika aktualizētas ziņas par 14 998 adresācijas objektiem.

## 2. Adrešu sadalījums pa plānošanas reģioniem

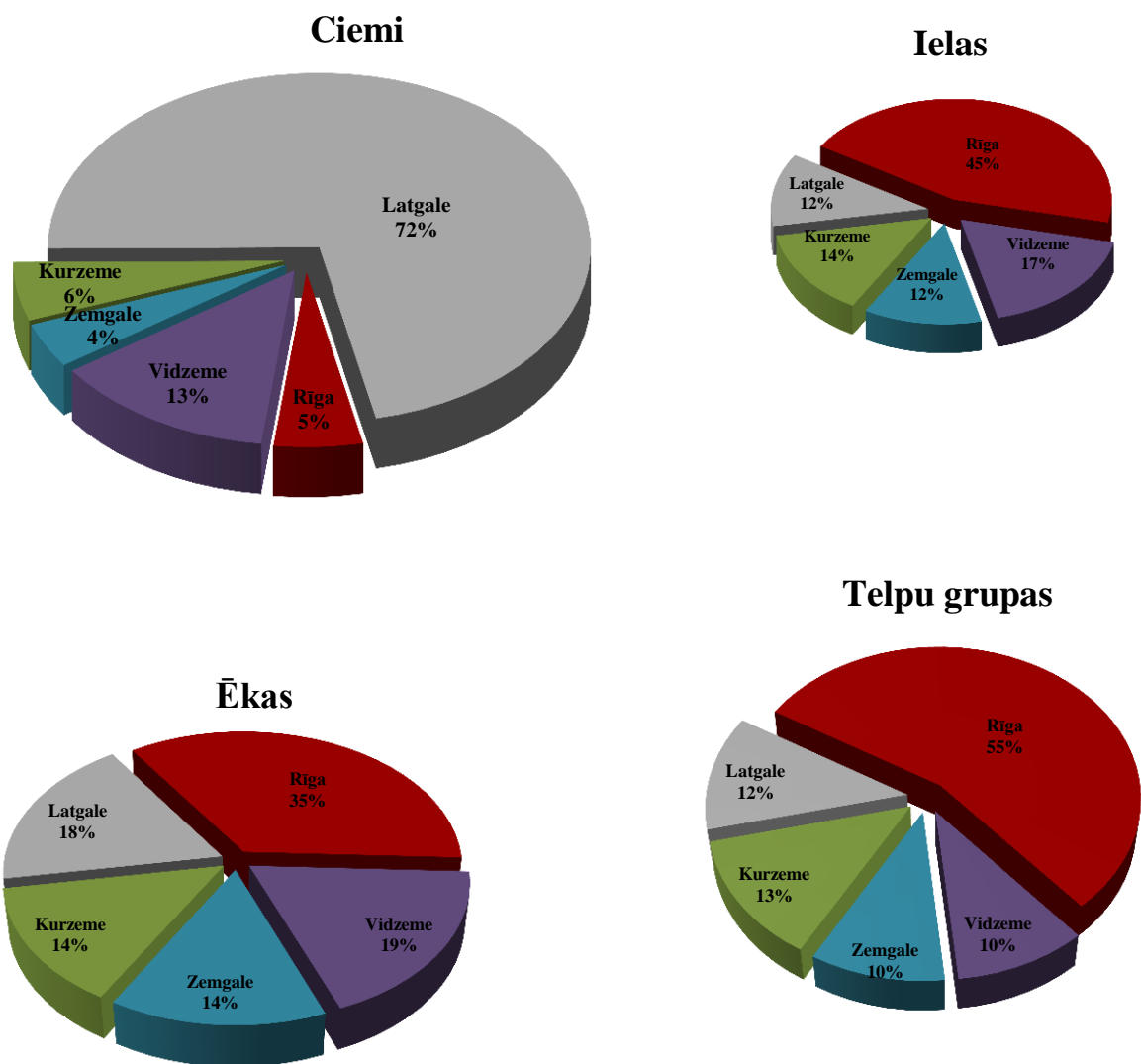
Adrešu reģistrā visvairāk adresācijas objektu ir reģistrēti Rīgas pilsētā, kā arī Rīgas plānošanas reģionā (3.attēls).

3.attēls Reģistrēto objektu skaits republikas nozīmes pilsētās un plānošanas reģionos (bez republikas pilsētām)



Lai gan Rīgas pilsētā un Rīgas plānošanas reģionā ir visvairāk adresācijas objektu, Rīgas plānošanas reģionā ir vismazākais ciemu skaits. Savukārt vislielākais ciemu skaits ir reģistrēts Latgalē (4.attēls).

4.attēls Reģistrēto objektu sadalījums pa plānošanas reģioniem (tai skaitā republikas pilsētām)

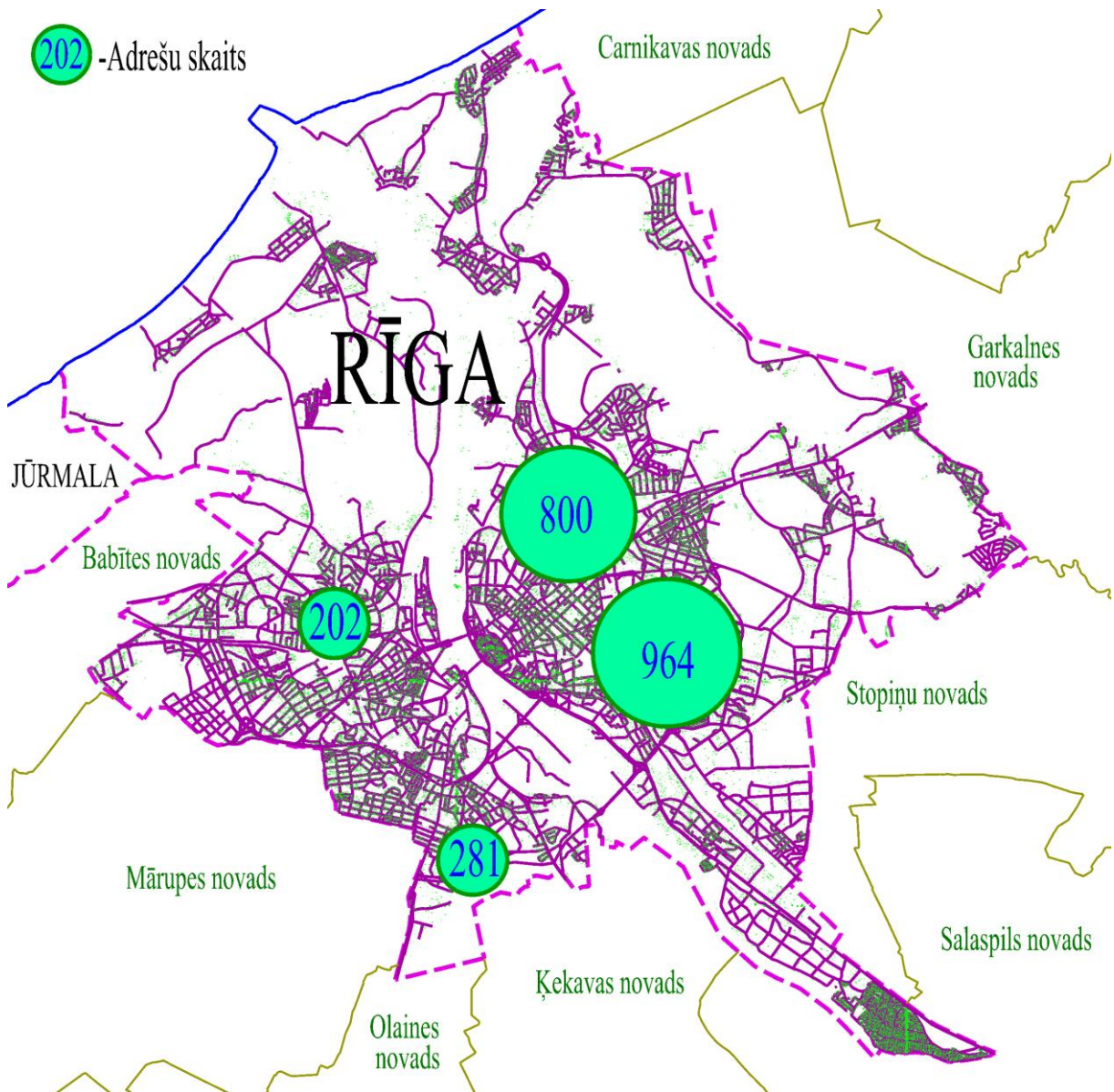


### 3. Adrešu kārtošana Rīgas pilsētā

2017.gadā Rīgas pilsētas būvvalde turpināja darbu pie adrešu datu kārtošanas Rīgas pilsētā pamatojoties uz Rīgas pilsētas būvvaldes lēmumiem, Adrešu reģistrā ir reģistrētas un mainītas adreses ap 2 247 ēkām Brasas, Skanstes, Pētersalas-Andrejsalas, Ziepniekkalna, Purvciema un Dārziema apkaimēs, kā arī citās Rīgas pilsētas mikrorajonu apbūves teritorijās. (5.attēls).

Minētā adrešu maiņa uzlabos adresāciju pilsētā, ļaujot glābšanas dienestiem, pakalpojumu sniedzējiem, kā arī pilsētas iedzīvotājiem un viesiem, labāk orientēties apvidū. Adrešu reģistra datus izmanto gan operatīvie dienesti (piemēram, neatliekamā medicīniskā palīdzība), gan pakalpojumu sniedzēji (piemēram, Latvijas Pasts, SIA "Lattelecom"). Tos no Adrešu reģistra saņem pašvaldības, Zemesgrāmata, Iedzīvotāju reģistrs, Uzņēmumu reģistrs, Valsts sociālās apdrošināšanas aģentūra un citas iestādes.

5.attēls Adrešu kārtošana Rīgas pilsētā







## 5. Adrešu datu kārtošana

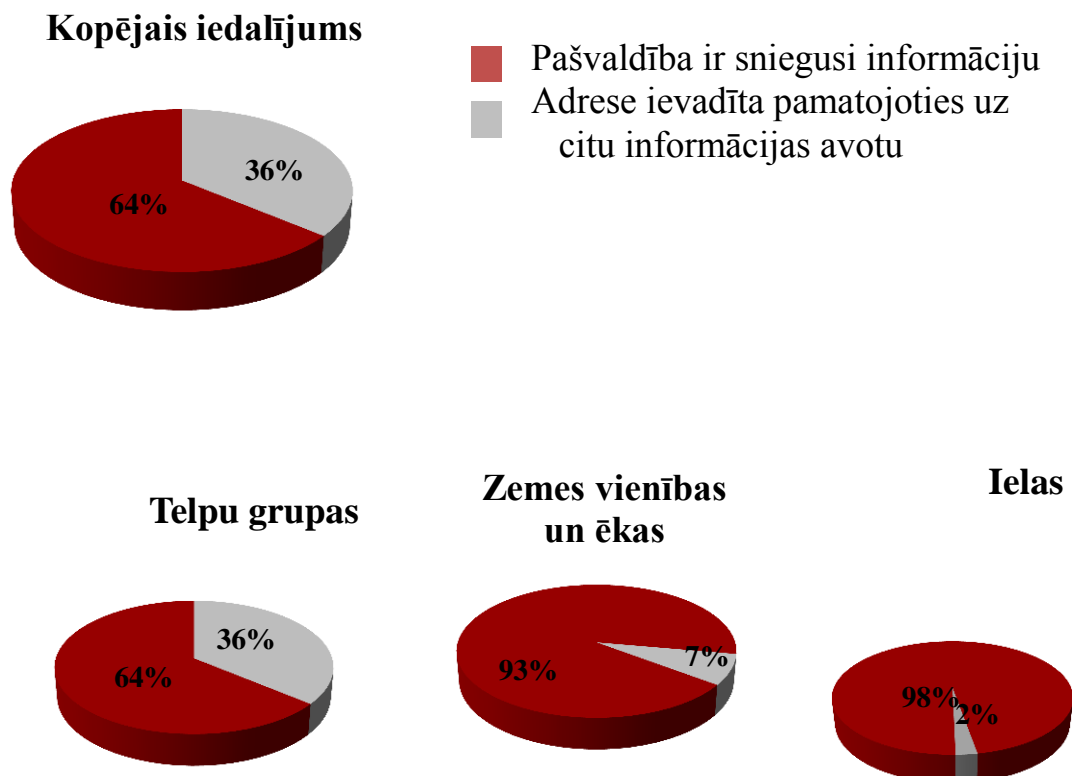
Dienests sadarbībā ar pašvaldībām ir turpinājis darbu pie adrešu datu kārtošanas, kā rezultātā ir sakārtotas 1 320 ēku adreses, kas atbilstoši Adrešu reģistra telpiskajiem datiem atrodas pie ielas, bet tām bija piešķirts nosaukums nevis ielas numurs, kā to paredz Adresācijas noteikumi.

Paralēli darbam ar pašvaldībām, tika strādāts, pie telpu grupu adrešu sakārtošanas. 2017.gadā 411 dzīvojamo telpu grupām tika piesaistītas adreses, kā arī ir sakārtoti dati par 944 Adrešu reģistrā reģistrētajām telpu grupu adresēm, kuras Kadastra informācijas sistēmā nebija piesaistītas nevienam objektam. Uz doto brīdi Kadastra informācijas sistēmā ir reģistrētas 6 662 dzīvojamo telpu grupas, kurām nav piesaistīta adrese, kas sastāda 0,79% no kopējā telpu grupu adrešu skaita un 1 325 ēkas bez adresēm, kas sastāda 0,25% no kopējā ēku adrešu skaita.

Dienests pastāvīgi veic administratīvo teritoriju un to teritoriālā iedalījuma vienību robežu kārtošanu atbilstoši zemes vienību robežām Kadastra informācijas sistēmā, lai klientus nodrošinātu ar kvalitatīviem un precīziem administratīvo robežu datiem.

2017. gada beigās pašvaldības bija sniegušas informāciju par 66% Adrešu reģistrā reģistrēto objektu (7.attēls). Ņemot vērā, ka Kadastra informācijas sistēmā vēl joprojām tiek konstatēti objekti bez adresēm, kā arī Adrešu reģistrā telpiski nav attēlotas visu reģistrēto ciemu robežas, Dienests sadarbībā ar pašvaldībām turpinās darbu pie adrešu datu kārtošanas, lai iedzīvotājus nodrošinātu ar kvalitatīviem valsts un pašvaldību sniegtajiem pakalpojumiem, piemēram, komersanta reģistrēšana Uzņēmumu reģistrā, dzīvesvietas deklarēšana Iedzīvotāju reģistrā u.c.

7.attēls 2017.gadā Adrešu reģistrā reģistrēto objektu sadalījums pēc informācijas avota





## **6. Adrešu reģistra datu izsniegšana**

Adrešu reģistra datus ir iespējams saņemt, slēdzot sadarbības līgumu. Bez maksas adrešu datus ir iespējams pārlūkot Dienesta e-pakalpojumu un datu publicēšanas portālā [www.kadastrs.lv](http://www.kadastrs.lv) vai mobilajā lietotnē Kadastrs.lv.

Šobrīd Adrešu reģistra dati, pamatojoties uz noslēgtajiem sadarbības līgumiem, tiek nodoti 30 iestādēm (Valsts reģionālās attīstības aģentūra, Pilsonības un migrācijas lietu pārvalde, Uzņēmumu reģistrs, Neatliekamās medicīniskās palīdzības dienests, Prokuratūra, Centrālā statistikas pārvalde, Valsts ieņēmumu dienests, Ekonomikas ministrija, Latvijas ģeotelpiskās informācijas aģentūra, Lauku atbalsta dienests, Valsts meža dienests, Vides aizsardzības un reģionālās attīstības ministrija u.c.) un visām 119 pašvaldībām.

Adrešu reģistra datus pastāvīgi lieto arī komercsabiedrības (Latvijas gāze, Lattelecom, Latvenergo, Rīgas ūdens u.c.), ar kurām Dienests ir noslēdzis līgumu.