

## Skaidrojoša tabula par speciāli sakārtotas robežu datnes noformēšanu

15.pielikums


Ministru kabineta

2011.gada 27.decembra noteikumiem Nr.1019 "Zemes kadastrālās uzmērīšanas noteikumi" (turpmāk – Ministru kabineta noteikumi Nr.1019)


(Pielikums MK 04.02.2014. noteikumu Nr.77 redakcijā, kas grozīta ar MK 23.12.2014. noteikumiem Nr.818) Apzīmējumi, kas lietojami kadastrālās uzmērīšanas grafiskajos dokumentos un datnēs




	Ministru kabineta noteikumu Nr.1019 264.3.apakšpunkts nosaka, ka jābūt iekļautam <b>speciāli sakārtotā robežu datnē</b>
	Speciāli sakārtotajā datnē <b>NEATRODAS</b> (netiek iekļauts)
	Ministru kabineta noteikumu Nr.1019 264.3.6. apakšpunkts nosaka, ka speciāli sakārtotā robežu datnē attēlo zemes lietošanas veidu kontūras. Zemes lietošanas veidu kontūras var veidot arī situācijas elementi. Līdz ar to, speciāli sakārtotā robežu datnē pieļaujams zemes lietošanas veidu kontūru attēlošanai izmantot situācijas elementus apzīmējumus, kas turpmāk tabulā iekrāsoti ar zilu.
<i>Paskaidrojošs teksts</i>	Piezīmju laukā sniegta papildus informācija par <b>speciāli sakārtotas</b> datnes noformēšanu.




Nr. p.k.	Objekta kods	Objekta nosaukums	Slāņa nosaukums	Elementa tips	Objekta apzīmējums	Krāsas Nr. RGB CAD vidē/izdrukā	Līnijas platums	Simbola nosaukums	Līnijas stila nosaukums	Teksta stils, lielums, novietojums	Paskaidrojumi
1	2	3	4	5	6	7	8	9	10	11	12
1.		Ģeodēziskie punkti									
1.1.	Atbilstoši augstas detalizācijas topogrāfiskās informācijas specifikācijai (turpmāk – ADTI)	Pastāvīgās bāzes stacijas	Atbilstoši ADTI	Atbilstoši ADTI	Atbilstoši ADTI	Atbilstoši ADTI	Atbilstoši ADTI	Atbilstoši ADTI			
1.2.	Atbilstoši ADTI	Sienas repers		Atbilstoši ADTI	Atbilstoši ADTI	Atbilstoši ADTI	Atbilstoši ADTI	Atbilstoši ADTI			Atbilstoši ADTI
1.3.	Atbilstoši ADTI	Sienas marka	Atbilstoši ADTI	Atbilstoši ADTI	Atbilstoši ADTI	Atbilstoši ADTI	Atbilstoši ADTI	Atbilstoši ADTI			Atbilstoši ADTI
1.4.	Atbilstoši ADTI	Grunts repers	Atbilstoši ADTI	Atbilstoši ADTI	Atbilstoši ADTI	Atbilstoši ADTI	Atbilstoši ADTI	Atbilstoši ADTI			Atbilstoši ADTI
1.5.	Atbilstoši ADTI	Fundamentālai	Atbilstoši	Atbilstoši	Atbilstoši	Atbilstoši	Atbilstoši	Atbilstoši			Atbilstoši ADTI

		s repers	ADTI	ADTI	ADTI	i ADTI	ADTI	ši ADTI			
1.6.	Atbilstoši ADTI	Magnētiskais punkts	Atbilstoši ADTI	Atbilstoši ADTI	Atbilstoši ADTI	Atbilstoš i ADTI	Atbilst oši ADTI	Atbilsto ši ADTI			
1.7.	Atbilstoši ADTI	Grunts zīmes	Atbilstoši ADTI	Atbilstoši ADTI	Atbilstoši ADTI	Atbilstoš i ADTI	Atbilst oši ADTI	Atbilsto ši ADTI			Atbilstoši ADTI
1.8.	Atbilstoši ADTI	Cietā seguma zīmes	Atbilstoši ADTI	Atbilstoši ADTI	Atbilstoši ADTI	Atbilstoš i ADTI	Atbilst oši ADTI	Atbilsto ši ADTI			Atbilstoši ADTI
1.9.	Atbilstoši ADTI	Ģeodēziskā tīkla un uzmērīšanas tīkla punkta numurs, augstums un to iznesuma līnija	Atbilstoši ADTI	Atbilstoši ADTI	Atbilstoši ADTI	Atbilstoš i ADTI	Atbilst oši ADTI		Atbilstoši ADTI	Atbilstoši ADTI	Atbilstoši ADTI
1.10	Atbilstoši ADTI	Uzmērīšanas tīkla punkts	Atbilstoši ADTI	Atbilstoši ADTI	Atbilstoši ADTI	Atbilstoš i ADTI	Atbilst oši ADTI	Atbilsto ši ADTI			Atbilstoši ADTI
2.		Robežpunkti									
2.1.	5208181000	Robežpunkts	ROBZ_ROBP_####_####_#	Simbols		255,255,255 0,0,0	0	KUPICA			Apvidū uzmērīts robežpunkts



		vienības daļas									
7.1.	7206040110	Zemes vienības daļas	ROBZ_NOMA_####_####_#	Līnija		255,127,0 0,0,0	1		ADTI_0		
8.		Zemes vienības kadastra apzīmējums									
8.1.	7201000150	Uzmērītas zemes vienības kadastra apzīmējums	ROBZ_UZMR_####_TKST_#	Teksts	80470010258	0,255,255 0,0,0	0			Tahoma_1_LB	
8.2.	7201060210	Ierādītas zemes vienības kadastra apzīmējums	ROBZ_IERR_####_TKST_#	Teksts	80470010258	6,162,214 0,0,0	0			Tahoma_1_LB	
9.		Zemes vienības daļas kadastra apzīmējums									
9.1.	7206030000	Zemes vienības daļas kadastra apzīmējums	ROBZ_NOMA_####_TKST_#	Teksts	804700102588001	255,127,0 0,0,0	0			Tahoma_1_LB	

10.		Garumi									
10.1		Robežposma garums	ROBZ_LGAR_# ###_TKST_#	Teksts	24.01	160,224, 0 0,0,0	0			Tahoma_1 _LB	<i>Ministru kabineta noteikumi Nr.1019 neparedz robežmalu garumu attēlošanu speciāli sakārtotā datnē, bet ir pieļaujams tos attēlot.</i>
11.	(Svītrots ar MK 23.12.2014. noteikumiem Nr.818)										
12.		Būves									
12.1	5201011 110	Uzmērīta ēka, jaunbūve	BUVE_EKAS_UZMR_## ##_#	Poligons		255,0,0 0,0,0	1			ADTI_0	Tai skaitā jaunbūves pamati. Paskaidro ar būves raksturojuma tekstu.  <i>Ar uzmērītas ēkas, jaunbūves līniju apzīmē ēkas, jaunbūves apbūves laukuma kontūru. Vienai ēkai, jaunbūvei vienai kontūra.</i>
12.2	5206040 000	Ēkas daļa	BUVE_BALK_####_### ##_#	Poligons		255,0,0 0,0,0	0			ADTI_3	Lievenis, terase, ārējās kāpnes, jumta pārkares (ja tā balstās uz kolonnām) projekcija, panduss
12.3	5201013 110	Uzmērīta pazemes ēka	BUVE_BPAZ_UZMR_## ##_#	Poligons		255,0,0 0,0,0	1			ADTI_2	Attēlo, ja ir nodrošināta tās uzmērīšana vai izmanto būves kadastrālās uzmērīšanas materiālus
12.4	5202010 000	Drupas	BUVE_DRUP_####_## ##_#	Poligons		0,150,15 0 0,0,0	0			ADTI_2	Ēka, kuras nesošie konstruktīvie elementi ir tik sabrukuši, ka tā nav turpmāk izmantojama paredzētajām funkcijām. Paskaidro ar būves raksturojuma tekstu.  Par ēku, kas atbilst drupu kritērijiem un nav bijusi reģistrēta Kadastra informācijas sistēmā, nepieprasa informāciju par



											piešķirto kadastra apzīmējumu
12.5	5208000	Uzmērīta inženierbūve (līnija)	BUVE_INZE_UZMR_##_#_#	Līnija		135,135,135 0,0,0	0		ADTI_0		Lieto inženierbūves attēlošanai (tai skaitā ja pa inženierbūvi noteikta zemes vienības robeža vai ja inženierbūvi attēlo daļā (līdz 10 mm aiz zemes vienības robežām))
13.		Būves raksturojuma teksts									
13.1	Atbilstoši ADTI	Būves raksturojuma teksts un iznesuma līnija	Atbilstoši ADTI	Atbilstoši ADTI	Atbilstoši ADTI	Atbilstoši ADTI	Atbilstoši ADTI			Atbilstoši ADTI	
14.		Būves kadastra apzīmējums									
14.1	7206050110	Būves kadastra apzīmējums	BUVE_EKAS_KADS_TKS_T_#	Teksts	80440020236001	255,0,0 0,0,0	1			Tahoma_07_LT	
15.		Apgrūtinājumu teritorija									
15.1	7114600000	Apgrūtinājumu teritorija	Sakrīt ar ATIS specifikācijas attiecīgā objekta kodu	Poligons		255,0,0 0,0,0	1		ADTI_4		
15.2	7114700	Apgrūtinājumu teritorija	Sakrīt ar ATIS specifikācijas attiecīgā objekta kodu	Līnija		255,0,0	2		ADTI_4		Var izmantot mazos plāna mērogos kopā ar

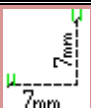










		veidu simbols									
21.1	4205050 900	Lauksaimniecībā izmantojamā zeme	TERT_ELEM_####_### #_#	Simbols	LIZ	255,255, 255 0,0,0	0	LIZ			Lieto tikai šo noteikumu 264.3. apakšpunktā minētajā datnē attiecīgā objekta apzīmējuma vai teksta vietā  <i>Ņemot vērā, ka Ministru kabineta 2007.gada 21.augusta noteikumi Nr.526 "Noteikumi par zemes lietošanas veidu klasifikācijas kārtību un to noteikšanas kritērijiem" paredz lauksaimniecībā izmantojamās zemes sīkāku iedalījumu, tad simbolu LIZ mērniecības dokumentos neizmanto.</i>
21.2	4205050 901	Aramzeme	TERT_ELEM_####_### #_#	Simbols	ARAMZ	255,255, 255 0,0,0	0	ARZEM E			Lieto tikai šo noteikumu 264.3. apakšpunktā minētajā datnē attiecīgā objekta apzīmējuma vai teksta vietā
21.3	4205050 902	Augļu dārzs	TERT_ELEM_####_### #_#	Simbols	AD	255,255, 255 0,0,0	0	ADARZS			Lieto tikai šo noteikumu 264.3. apakšpunktā minētajā datnē attiecīgā objekta apzīmējuma vai teksta vietā
21.4	4205050 903	Pļava	TERT_ELEM_####_### #_#	Simbols	PLAVA	255,255, 255 0,0,0	0	PLAVAC			Lieto tikai šo noteikumu 264.3. apakšpunktā minētajā datnē attiecīgā objekta apzīmējuma vai teksta vietā
21.5	4205050 904	Ganības	TERT_ELEM_####_### #_#	Simbols	GANIBA	255,255, 255 0,0,0	0	GANIBA C			Lieto tikai šo noteikumu 264.3. apakšpunktā minētajā datnē
21.6	4201010 401	Mežs	TERT_ELEM_####_### #_#	Simbols	MEZS	255,255, 255 0,0,0	0	MEZSC			Lieto tikai šo noteikumu 264.3. apakšpunktā minētajā datnē attiecīgā objekta apzīmējuma vai teksta vietā

21.7	4202020101	Krūmājs	TERT_ELEM_####_### #_#	Simbols	KRUMI	255,255, 255 0,0,0	0	KRUMS C		Lieto tikai šo noteikumu 264.3. apakšpunktā minētajā datnē attiecīgā objekta apzīmējuma vai teksta vietā
21.8	42030101014	Purvs	TERT_ELEM_####_### #_#	Simbols	PURVS	255,255, 255 0,0,0	0	PURVSC		Lieto tikai šo noteikumu 264.3. apakšpunktā minētajā datnē attiecīgā objekta apzīmējuma vai teksta vietā
21.9	4207010000	Zeme zem ūdeņiem	TERT_ELEM_####_### #_#	Simbols	UDENS	255,255, 255 0,0,0	0	ZUDENS		Lieto tikai šo noteikumu 264.3. apakšpunktā minētajā datnē attiecīgā objekta apzīmējuma vai teksta vietā
21.1.0.	4207020000	Zeme zem zivju dīķiem	TERT_ELEM_####_### #_#	Simbols	ZD	255,255, 255 0,0,0	0	ZDIKIS		Lieto tikai šo noteikumu 264.3. apakšpunktā minētajā datnē attiecīgā objekta apzīmējuma vai teksta vietā
21.1.1.	4207030000	Zeme zem ēkām un pagalmiem	TERT_ELEM_####_### #_#	Simbols	P	255,255, 255 0,0,0	0	ZEKAS		Lieto tikai šo noteikumu 264.3. apakšpunktā minētajā datnē attiecīgā objekta apzīmējuma vai teksta vietā
21.1.2.	4207040000	Zeme zem ceļiem	TERT_ELEM_####_### #_#	Simbols	CELS	255,255, 255 0,0,0	0	ZCELS		Lieto tikai šo noteikumu 264.3. apakšpunktā minētajā datnē attiecīgā objekta apzīmējuma vai teksta vietā
21.1.3.	4208000000	Pārējās zemes	TERT_ELEM_####_### #_#	Simbols	CITS	255,255, 255 0,0,0	0	CITZEM		Lieto tikai šo noteikumu 264.3. apakšpunktā minētajā datnē attiecīgā objekta apzīmējuma vai teksta vietā
21.1.4.	4201010400	Mežs	TERT_ELEM_MEZS_## ##_#	Simbols		0,225,0 0,0,0	0	MEZS		<i>Simbols plānu noformēšanai.</i>
21.1.5.	4202020100	Krūmājs	TERT_ELEM_KRMI_## #_#	Simbols		0,225,0 0,0,0	0	KRUMI		<i>Simbols plānu noformēšanai.</i>

21.1 6.	4204010 100	Pļava	TERT_ELEM_PLAV_### #_#	Simbols		0,225,0 0,0,0	0	PLAVA			<i>Simbols plānu noformēšanai.</i>
21.1 7.	4205020 100	Ganības	TERT_ELEM_GANB_## ##_#	Simbols		0,225,0 0,0,0	0	GANIBA			<i>Simbols plānu noformēšanai.</i>
21.1 8.	4203010 103	Purvs	TERT_ELEM_PRVS_### #_#	Simbols		0,165,0 0,0,0	0	CPURV			<i>Simbols plānu noformēšanai.</i>
22.		Situācijas elementi									
22.1 .	Atbilstoši ADTI	Krauja	Atbilstoši ADTI	Atbilstoši i ADTI	Atbilstoši ADTI	Atbilstoši i ADTI	Atbilst oši ADTI		Atbilstoši ADTI		<i>Zemes lietošanas veida kontūru ierobežojoša līnija. Attēlo, ja ietekmē zemes lietošanas veida kontūru.</i>
22.2 .	Atbilstoši ADTI	Nogāzes augša un nogāzes "zariņi"	Atbilstoši ADTI	Atbilstoši i ADTI	Atbilstoši ADTI	Atbilstoši i ADTI	Atbilst oši ADTI		Atbilstoši ADTI		<i>Zemes lietošanas veida kontūru ierobežojoša līnija. Attēlo, ja ietekmē zemes lietošanas veida kontūru.</i>
23.		Hidrogrāfija									
23.1 .	Atbilstoši ADTI	Pastāvīga krasta līnija	Atbilstoši ADTI	Atbilstoši i ADTI	Atbilstoši ADTI	Atbilstoši i ADTI/0,0 ,0 (izdrukā)	Atbilst oši ADTI		Atbilstoši ADTI		Jūras, ezera vai upes, dīķa, zivju dīķa, dekoratīvā dīķa krasta līnija.  <i>Zemes lietošanas veida kontūru ierobežojoša līnija. Attēlo, ja ietekmē zemes lietošanas veida kontūru.</i>
23.2 .	Atbilstoši ADTI	Grāvis	Atbilstoši ADTI	Atbilstoši i ADTI	Atbilstoši ADTI	Atbilstoši i ADTI/0,0	Atbilst oši ADTI		Atbilstoši ADTI		

						,0 (izdrukā)					
24.		Hidrogrāfijas teksts									
24.1	310104000	Hidrogrāfijas apraksts un iznesuma līnija	Atbilstoši ADTI	Atbilstoš i ADTI	Atbilstoši ADTI	Atbilstoš i ADTI/0,0,0 (izdrukā)	Atbilstoš i ADTI			Atbilstoš i ADTI	
24.2	320503000	Grāvja teksts un iznesuma līnija	Atbilstoši ADTI	Atbilstoš i ADTI	Atbilstoši ADTI	Atbilstoš i ADTI/0,0,0 (izdrukā)	Atbilstoš i ADTI			Atbilstoš i ADTI	
25.		Tecēšanas virziens									
25.1	Atbilstoš i ADTI	Grāvja vai upes tecēšanas virziena bulta	Atbilstoši ADTI	Atbilstoš i ADTI	Atbilstoši ADTI	Atbilstoš i ADTI/0,0,0 (izdrukā)	Atbilstoš i ADTI	Atbilstoš i ADTI		Atbilstoš i ADTI	
26.		Ceļi									
26.1	Atbilstoš i ADTI	Ceļa, ielas mala	Atbilstoši ADTI	Atbilstoš i ADTI	Atbilstoši ADTI	Atbilstoš i ADTI	Atbilstoš i ADTI			Atbilstoš i ADTI	

26.2	610202000	Ceļa, ielas malas apzīmējums	CELI_####_####_####_#	Līnija		210,0,210 0,0,0	2		ADTI_2		Izmanto mazos plāna mērogos kopā ar norādīto ceļa platuma tekstu
26.3	Atbilstoši ADTI	Stiga	Atbilstoši ADTI	Atbilstoš i ADTI	Atbilstoši ADTI	Atbilstoš i ADTI	Atbilst oši ADTI		Atbilstoši ADTI		
26.4	6102050510	Ceļa platuma teksta palīglinija	CELI_####_####_TKST_#	Līnija		255,255,0 0,0,0	0		ADTI_0		
27.		Ceļu teksts									
27.1	Atbilstoši ADTI	Ceļa, laukuma seguma apraksts	Atbilstoši ADTI	Atbilstoš i ADTI	Atbilstoši ADTI	Atbilstoš i ADTI	Atbilst oši ADTI			Atbilstoši ADTI	
27.2	Atbilstoši ADTI	Ielas, autoceļa nosaukums	Atbilstoši ADTI	Atbilstoš i ADTI	Atbilstoši ADTI	Atbilstoš i ADTI	Atbilst oši ADTI			Atbilstoši ADTI	
27.3	6102050500	Ceļa platuma teksts	CELI_####_####_TKST_#	Teksts	8	255,255,0 0,0,0	1			Tahoma_07_LT	
28.		Dzelzceļi									
28.1	Atbilstoši ADTI	Atsevišķa dzelzceļa sliede	Atbilstoši ADTI	Atbilstoš i ADTI	Atbilstoši ADTI	Atbilstoš i ADTI	Atbilst oši ADTI		Atbilstoši ADTI		Zemes lietošanas veida kontūru ierobežojoša līnija. Attēlo, ja ietekmē zemes lietošanas veida kontūru.

28.2	Atbilstoši ADTI	Atsevišķa tramvaja sliede	Atbilstoši ADTI	Atbilstoši ADTI	Atbilstoši ADTI	Atbilstoši ADTI	Atbilstoši ADTI		Atbilstoši ADTI		Zemes lietošanas veida kontūru ierobežojoša līnija. Attēlo, ja ietekmē zemes lietošanas veida kontūru.
28.3	6101012100	Dzelzceļa apzīmējums	DZCE_SLIE_APZM_### #_#	Līnija		128,0,160 0,0,0	1		DZ_SL_APZIM		Izmanto mazos plāna mērogos
28.4	6101021000	Tramvaju sliežu ceļa apzīmējums	TTRC_SCEL_APZM_### #_#	Līnija		240,0,240 0,0,0	1		TTRC_SL_APZIM		Izmanto mazos plāna mērogos
29.		Žogi									
29.1	Atbilstoši ADTI	Koka žogs	Atbilstoši ADTI	Atbilstoši ADTI	Atbilstoši ADTI	Atbilstoši ADTI	Atbilstoši ADTI		Atbilstoši ADTI		Zemes lietošanas veida kontūru ierobežojoša līnija. Attēlo, ja ietekmē zemes lietošanas veida kontūru.
29.2	Atbilstoši ADTI	Koka žogs ar betona, mūra stabiem	Atbilstoši ADTI	Atbilstoši ADTI	Atbilstoši ADTI	Atbilstoši ADTI	Atbilstoši ADTI		Atbilstoši ADTI		Zemes lietošanas veida kontūru ierobežojoša līnija. Attēlo, ja ietekmē zemes lietošanas veida kontūru.
29.3	Atbilstoši ADTI	Stieplu žogs	Atbilstoši ADTI	Atbilstoši ADTI	Atbilstoši ADTI	Atbilstoši ADTI	Atbilstoši ADTI		Atbilstoši ADTI		Zemes lietošanas veida kontūru ierobežojoša līnija. Attēlo, ja ietekmē zemes lietošanas veida kontūru.
29.4	Atbilstoši ADTI	Stieplu žogs ar betona, mūra stabiem	Atbilstoši ADTI	Atbilstoši ADTI	Atbilstoši ADTI	Atbilstoši ADTI	Atbilstoši ADTI		Atbilstoši ADTI		Zemes lietošanas veida kontūru ierobežojoša līnija. Attēlo, ja ietekmē zemes lietošanas veida kontūru.
29.5	Atbilstoši ADTI	Dzelonstieplu žogs	Atbilstoši ADTI	Atbilstoši ADTI	Atbilstoši ADTI	Atbilstoši ADTI	Atbilstoši ADTI		Atbilstoši ADTI		Zemes lietošanas veida kontūru ierobežojoša līnija. Attēlo, ja ietekmē zemes lietošanas veida kontūru.

							ADTI					veida kontūru.
29.6	Atbilstoši ADTI	Betona, mūra žogs	Atbilstoši ADTI	Atbilstoš i ADTI	Atbilstoši ADTI	Atbilstoš i ADTI	Atbilst oši ADTI		Atbilstoši ADTI			Zemes lietošanas veida kontūru ierobežojoša līnija. Attēlo, ja ietekmē zemes lietošanas veida kontūru.
29.7	Atbilstoši ADTI	Metāla žogs	Atbilstoši ADTI	Atbilstoš i ADTI	Atbilstoši ADTI	Atbilstoš i ADTI	Atbilst oši ADTI		Atbilstoši ADTI			Zemes lietošanas veida kontūru ierobežojoša līnija. Attēlo, ja ietekmē zemes lietošanas veida kontūru.
29.8	Atbilstoši ADTI	Metāla žogs ar betona, mūra stabiem	Atbilstoši ADTI	Atbilstoš i ADTI	Atbilstoši ADTI	Atbilstoš i ADTI	Atbilst oši ADTI		Atbilstoši ADTI			Zemes lietošanas veida kontūru ierobežojoša līnija. Attēlo, ja ietekmē zemes lietošanas veida kontūru.
29.9	Atbilstoši ADTI	Žoga vārtu līnija	Atbilstoši ADTI	Atbilstoš i ADTI	Atbilstoši ADTI	Atbilstoš i ADTI	Atbilst oši ADTI		Atbilstoši ADTI			Zemes lietošanas veida kontūru ierobežojoša līnija. Attēlo, ja ietekmē zemes lietošanas veida kontūru.
30.		Žoga stabi										
30.1	Atbilstoši ADTI	Žoga metāla stabs	Atbilstoši ADTI	Atbilstoš i ADTI	Atbilstoši ADTI	Atbilstoš i ADTI	Atbilst oši ADTI	Atbilsto ši ADTI				Zemes lietošanas veida kontūru ierobežojoša līnija. Attēlo, ja ietekmē zemes lietošanas veida kontūru.
30.2	Atbilstoši ADTI	Žoga betona, mūra stabs	Atbilstoši ADTI	Atbilstoš i ADTI	Atbilstoši ADTI	Atbilstoš i ADTI	Atbilst oši ADTI	Atbilsto ši ADTI				Zemes lietošanas veida kontūru ierobežojoša līnija. Attēlo, ja ietekmē zemes lietošanas veida kontūru.
30.3	Atbilstoši ADTI	Žoga koka stabs	Atbilstoši ADTI	Atbilstoš i ADTI	Atbilstoši ADTI	Atbilstoš i ADTI	Atbilst oši ADTI	Atbilsto ši ADTI				Zemes lietošanas veida kontūru ierobežojoša līnija. Attēlo, ja ietekmē zemes lietošanas veida kontūru.